

Филиал публично-правовой компании "Роскадастр" по Московской области

полное наименование органа регистрации прав


Выписка из Единого государственного реестра недвижимости об объекте недвижимости

Сведения о характеристиках объекта недвижимости

На основании запроса от 15.11.2024, поступившего на рассмотрение 15.11.2024, сообщаем, что согласно записям Единого государственного реестра недвижимости:

Раздел 1 Лист 1

Сооружение			
вид объекта недвижимости			
Лист № 1 раздела 1	Всего листов раздела 1: 2	Всего разделов: 4	Всего листов выписки: 33
15.11.2024г. № КУВИ-001/2024-278966811			
Кадастровый номер:	50:33:0000000:84503		
Номер кадастрового квартала:	50:33:0000000		
Дата присвоения кадастрового номера:	17.04.2014		
Ранее присвоенный государственный учетный номер:	Инвентарный номер 46:253:001:000000180; Условный номер 50-50-98/004/2006-102		
Местоположение:	Московская область, Ступинский район, газовая распределительная сеть от ГРС "Малино" № 07/12 (учетный участок № 1)		
Площадь:	данные отсутствуют		
Основная характеристика (для сооружения):	тип	значение	единица измерения
	протяженность	19183	в метрах
Назначение:	Нежилое		
Наименование:	Газовая распределительная сеть от ГРС "Малино" № 07/12 общей протяженностью 19182,68 п.м, в составе: подземн. и надземн.газопровод высокого давл. 1-й кат. протяж. 18583,66 п.м, подземн. и надзем. газопровод высокого давл. 2-й кат. протяж.599,02 п.м		
Количество этажей, в том числе подземных этажей:	данные отсутствуют		
Год ввода в эксплуатацию по завершении строительства:	данные отсутствуют		
Год завершения строительства:	данные отсутствуют		
Кадастровая стоимость, руб.:	126537.18		
Кадастровые номера иных объектов недвижимости, в пределах которых расположен объект недвижимости:	50:33:0000000:15, 50:33:0000000:175, 50:33:0000000:91904, 50:33:0000000:91967, 50:33:0000000:91970, 50:33:0000000:94711, 50:33:0030288:33, 50:33:0030208:803, 50:33:0030210:1060, 50:33:0030210:336, 50:33:0030217:53, 50:33:0030217:561, 50:33:0030217:85, 50:33:0030219:39, 50:33:0030288:30, 50:33:0030288:31, 50:33:0030288:32, 50:33:0030307:111, 50:33:0030327:3, 50:33:0030327:78, 50:33:0030327:89, 50:33:0030327:90, 50:33:0030327:91, 50:33:0030433:1123, 50:33:0030433:1178, 50:33:0030433:278, 50:33:0030433:511, 50:33:0030485:279, 50:33:0030485:295, 50:33:0000000:97019		
Кадастровые номера помещений, машино-мест, расположенных в здании или сооружении:	данные отсутствуют		



**ДОКУМЕНТ ПОДПИСАН
ЭЛЕКТРОННОЙ ПОДПИСЬЮ**

Сертификат: 009F0BDC181A023B64597F1E2579BEFB50
 Владелец: ФЕДЕРАЛЬНАЯ СЛУЖБА ГОСУДАРСТВЕННОЙ
 РЕГИСТРАЦИИ, КАДАСТРА И КАРТОГРАФИИ
 Действителен: с 02.08.2024 по 26.10.2025

полное наименование должности	инициалы, фамилия
-------------------------------	-------------------

Сооружение			
вид объекта недвижимости			
Лист № 2 раздела 1	Всего листов раздела 1: 2	Всего разделов: 4	Всего листов выписки: 33
15.11.2024г. № КУВИ-001/2024-278966811			
Кадастровый номер:	50:33:0000000:84503		
Кадастровые номера объектов недвижимости, из которых образован объект недвижимости:	данные отсутствуют		
Кадастровые номера образованных объектов недвижимости:	данные отсутствуют		
Сведения о включении объекта недвижимости в состав предприятия как имущественного комплекса:	данные отсутствуют		
Сведения о включении объекта недвижимости в состав единого недвижимого комплекса:	данные отсутствуют		
Виды разрешенного использования:	данные отсутствуют		
Сведения о включении объекта недвижимости в реестр объектов культурного наследия:	данные отсутствуют		
Сведения о кадастровом инженере:	Шипулин Яков Викторович, СНИЛС 15350809554, договор на выполнение кадастровых работ от 23.10.2019 № 299/12-2019, дата завершения кадастровых работ: 09.12.2022		
Статус записи об объекте недвижимости:	Сведения об объекте недвижимости имеют статус "актуальные, ранее учтенные"		
Особые отметки:	Сведения, необходимые для заполнения разделов: 6 - Сведения о частях объекта недвижимости; 7 - Перечень помещений, машино-мест, расположенных в здании, сооружении; 8 - План расположения помещения, машино-места на этаже (плане этажа), отсутствуют.		
Получатель выписки:	Мануленко Наталья Андреевна, действующий(ая) на основании документа "" АДМИНИСТРАЦИЯ ГОРОДСКОГО ОКРУГА СТУПИНО МОСКОВСКОЙ ОБЛАСТИ		

полное наименование должности	 ДОКУМЕНТ ПОДПИСАН ЭЛЕКТРОННОЙ ПОДПИСЬЮ	инициалы, фамилия
	Сертификат: 009F0BDC181A023B64597F1E2579BEFB50 Владелец: ФЕДЕРАЛЬНАЯ СЛУЖБА ГОСУДАРСТВЕННОЙ РЕГИСТРАЦИИ, КАДАСТРА И КАРТОГРАФИИ Действителен: с 02.08.2024 по 26.10.2025	

Выписка из Единого государственного реестра недвижимости об объекте недвижимости
Сведения о зарегистрированных правах

Сооружение			
вид объекта недвижимости			
Лист № 1 раздела 2	Всего листов раздела 2: 1	Всего разделов: 4	Всего листов выписки: 33
15.11.2024г. № КУВИ-001/2024-278966811			
Кадастровый номер:		50:33:0000000:84503	
1	Правообладатель (правообладатели):	1.1	Акционерное общество "Мособлгаз", ИНН: 5032292612, ОГРН: 1175024034734
	Сведения о возможности предоставления третьим лицам персональных данных физического лица:	1.1.1	данные отсутствуют
2	Вид, номер, дата и время государственной регистрации права:	2.1	Собственность 50:33:0000000:84503-50/033/2018-3 24.04.2018 12:09:53
3	Сведения об осуществлении государственной регистрации сделки, права без необходимого в силу закона согласия третьего лица, органа:	3.1	данные отсутствуют
4	Ограничение прав и обременение объекта недвижимости:	не зарегистрировано	
5	Договоры участия в долевом строительстве:	не зарегистрировано	
6	Заявленные в судебном порядке права требования:	данные отсутствуют	
7	Сведения о возможности предоставления третьим лицам персональных данных физического лица	данные отсутствуют	
8	Сведения о возражении в отношении зарегистрированного права:	данные отсутствуют	
9	Сведения о наличии решения об изъятии объекта недвижимости для государственных и муниципальных нужд:	данные отсутствуют	
10	Сведения о невозможности государственной регистрации без личного участия правообладателя или его законного представителя:	данные отсутствуют	
11	Правопритязания и сведения о наличии поступивших, но не рассмотренных заявлений о проведении государственной регистрации права (перехода, прекращения права), ограничения права или обременения объекта недвижимости, сделки в отношении объекта недвижимости:	отсутствуют	



ДОКУМЕНТ ПОДПИСАН
ЭЛЕКТРОННОЙ ПОДПИСЬЮ

Сертификат: 009F0BDC181A023B64597F1E2579BEFB50

Владелец: ФЕДЕРАЛЬНАЯ СЛУЖБА ГОСУДАРСТВЕННОЙ
РЕГИСТРАЦИИ, КАДАСТРА И КАРТОГРАФИИ
Действителен: с 02.08.2024 по 26.10.2025


полное наименование должности

инициалы, фамилия

Выписка из Единого государственного реестра недвижимости об объекте недвижимости
Описание местоположения объекта недвижимости

Сооружение			
вид объекта недвижимости			
Лист № 1 раздела 5.1	Всего листов раздела 5.1: 29	Всего разделов: 4	Всего листов выписки: 33
15.11.2024г. № КУВИ-001/2024-278966811			
Кадастровый номер:		50:33:0000000:84503	

1. Сведения о координатах характерных точек контура объекта недвижимости						
Система координат МСК-50, зона 2						
Номер точки	Координаты, м		Радиус, м	Средняя квадратическая погрешность определения координат характерных точек контура, м	Глубина, высота, м	
	X	Y			H1	H2
1	2	3	4	5	6	7
1	397111.87	2229396.88	-	0.1	данные отсутствуют	данные отсутствуют
2	397110.89	2229393.39	-	0.1	данные отсутствуют	данные отсутствуют
3	397107.6	2229382.58	-	0.1	данные отсутствуют	данные отсутствуют
4	397075.4	2229241.09	-	0.1	данные отсутствуют	данные отсутствуют
5	397065.45	2229198.13	-	0.1	данные отсутствуют	данные отсутствуют
6	397059.6	2229181.84	-	0.1	данные отсутствуют	данные отсутствуют
7	397014.29	2229174.18	-	0.1	данные отсутствуют	данные отсутствуют
8	396958.08	2229164.84	-	0.1	данные отсутствуют	данные отсутствуют
9	396954.6	2229138.65	-	0.1	данные отсутствуют	данные отсутствуют
10	396949.26	2229095.96	-	0.1	данные отсутствуют	данные отсутствуют
11	396946.08	2229075.26	-	0.1	данные отсутствуют	данные отсутствуют
12	396937.12	2229075.66	-	0.1	данные отсутствуют	данные отсутствуют

 ДОКУМЕНТ ПОДПИСАН ЭЛЕКТРОННОЙ ПОДПИСЬЮ Сертификат: 009F0BDC181A023B64597F1E2579BEFB50 Владелец: ФЕДЕРАЛЬНАЯ СЛУЖБА ГОСУДАРСТВЕННОЙ РЕГИСТРАЦИИ, КАДАСТРА И КАРТОГРАФИИ Действителен: с 02.08.2024 по 26.10.2025	инициалы, фамилия
полное наименование должности	

Сооружение

вид объекта недвижимости

Лист № 2 раздела 5.1

Всего листов раздела 5.1: 29

Всего разделов: 4

Всего листов выписки: 33

15.11.2024г. № КУВИ-001/2024-278966811

Кадастровый номер:

50:33:0000000:84503

13	396850.94	2229088.56	-	0.1	данные отсутствуют	данные отсутствуют
14	396792.8	2229098.85	-	0.1	данные отсутствуют	данные отсутствуют
15	396749.9	2229107.12	-	0.1	данные отсутствуют	данные отсутствуют
16	396688.94	2229107.71	-	0.1	данные отсутствуют	данные отсутствуют
17	396580.21	2229071.6	-	0.1	данные отсутствуют	данные отсутствуют
18	396443.12	2229023.93	-	0.1	данные отсутствуют	данные отсутствуют
19	396427.45	2229018.23	-	0.1	данные отсутствуют	данные отсутствуют
20	396374.13	2229081.43	-	0.1	данные отсутствуют	данные отсутствуют
21	396370.08	2229088.63	-	0.1	данные отсутствуют	данные отсутствуют
22	396371.61	2229091.99	-	0.1	данные отсутствуют	данные отсутствуют
23	396371.91	2229093.62	-	0.1	данные отсутствуют	данные отсутствуют
24	396356.38	2229141.18	-	0.1	данные отсутствуют	данные отсутствуют
25	396340.05	2229192.2	-	0.1	данные отсутствуют	данные отсутствуют
26	396318.4	2229249.22	-	0.1	данные отсутствуют	данные отсутствуют
27	396302.26	2229304.95	-	0.1	данные отсутствуют	данные отсутствуют
28	396283.72	2229357.45	-	0.1	данные отсутствуют	данные отсутствуют
29	396272.49	2229399.05	-	0.1	данные отсутствуют	данные отсутствуют



ДОКУМЕНТ ПОДПИСАН
ЭЛЕКТРОННОЙ ПОДПИСЬЮ

Сертификат: 009F0BDC181A023B64597F1E2579BEFB50

Владелец: ФЕДЕРАЛЬНАЯ СЛУЖБА ГОСУДАРСТВЕННОЙ
РЕГИСТРАЦИИ, КАДАСТРА И КАРТОГРАФИИ
Действителен: с 02.08.2024 по 26.10.2025

полное наименование должности

инициалы, фамилия

Сооружение

вид объекта недвижимости

Лист № 3 раздела 5.1

Всего листов раздела 5.1: 29

Всего разделов: 4

Всего листов выписки: 33

15.11.2024г. № КУВИ-001/2024-278966811

Кадастровый номер:

50:33:0000000:84503

30	396242.65	2229457.64	-	0.1	данные отсутствуют	данные отсутствуют
31	396237.16	2229472.08	-	0.1	данные отсутствуют	данные отсутствуют
32	396259	2229516.22	-	0.1	данные отсутствуют	данные отсутствуют
33	396280.33	2229566.58	-	0.1	данные отсутствуют	данные отсутствуют
34	396304.17	2229615.42	-	0.1	данные отсутствуют	данные отсутствуют
35	396326.59	2229661.54	-	0.1	данные отсутствуют	данные отсутствуют
36	396356.24	2229726.39	-	0.1	данные отсутствуют	данные отсутствуют
37	396376.81	2229771.16	-	0.1	данные отсутствуют	данные отсутствуют
38	396405.23	2229832.76	-	0.1	данные отсутствуют	данные отсутствуют
39	396417.71	2229858.3	-	0.1	данные отсутствуют	данные отсутствуют
40	396363.43	2229896.52	-	0.1	данные отсутствуют	данные отсутствуют
41	396338.28	2229912.93	-	0.1	данные отсутствуют	данные отсутствуют
42	396289.72	2229885.88	-	0.1	данные отсутствуют	данные отсутствуют
43	396217.28	2229846.06	-	0.1	данные отсутствуют	данные отсутствуют
44	396209.37	2229849.97	-	0.1	данные отсутствуют	данные отсутствуют
45	396192.92	2229885.37	-	0.1	данные отсутствуют	данные отсутствуют
46	396181.3	2229911.83	-	0.1	данные отсутствуют	данные отсутствуют



ДОКУМЕНТ ПОДПИСАН
ЭЛЕКТРОННОЙ ПОДПИСЬЮ

Сертификат: 009F0BDC181A023B64597F1E2579BEFB50

Владелец: ФЕДЕРАЛЬНАЯ СЛУЖБА ГОСУДАРСТВЕННОЙ

РЕГИСТРАЦИИ, КАДАСТРА И КАРТОГРАФИИ

Действителен: с 02.08.2024 по 26.10.2025

полное наименование должности

инициалы, фамилия

Сооружение

вид объекта недвижимости

Лист № 4 раздела 5.1

Всего листов раздела 5.1: 29

Всего разделов: 4

Всего листов выписки: 33

15.11.2024г. № КУВИ-001/2024-278966811

Кадастровый номер:

50:33:0000000:84503

47	396171.33	2229934.4	-	0.1	данные отсутствуют	данные отсутствуют
48	396162.05	2229958.05	-	0.1	данные отсутствуют	данные отсутствуют
49	396142.35	2230017.38	-	0.1	данные отсутствуют	данные отсутствуют
50	396135.46	2230048.99	-	0.1	данные отсутствуют	данные отсутствуют
51	396106.25	2230067.52	-	0.1	данные отсутствуют	данные отсутствуют
52	396055.66	2230092.61	-	0.1	данные отсутствуют	данные отсутствуют
53	395996.99	2230111.48	-	0.1	данные отсутствуют	данные отсутствуют
54	395940.03	2230129.73	-	0.1	данные отсутствуют	данные отсутствуют
55	395887.89	2230142.58	-	0.1	данные отсутствуют	данные отсутствуют
56	395835.86	2230137.6	-	0.1	данные отсутствуют	данные отсутствуют
57	395788.97	2230129.84	-	0.1	данные отсутствуют	данные отсутствуют
58	395783.89	2230128.2	-	0.1	данные отсутствуют	данные отсутствуют
59	395770.86	2230159.94	-	0.1	данные отсутствуют	данные отсутствуют
60	395769.53	2230165.26	-	0.1	данные отсутствуют	данные отсутствуют
61	395756.17	2230170.61	-	0.1	данные отсутствуют	данные отсутствуют
62	395698.64	2230192.21	-	0.1	данные отсутствуют	данные отсутствуют
63	395635.12	2230212.95	-	0.1	данные отсутствуют	данные отсутствуют



ДОКУМЕНТ ПОДПИСАН
ЭЛЕКТРОННОЙ ПОДПИСЬЮ

Сертификат: 009F0BDC181A023B64597F1E2579BEFB50

Владелец: ФЕДЕРАЛЬНАЯ СЛУЖБА ГОСУДАРСТВЕННОЙ

РЕГИСТРАЦИИ, КАДАСТРА И КАРТОГРАФИИ

Действителен: с 02.08.2024 по 26.10.2025

полное наименование должности

инициалы, фамилия

Сооружение

вид объекта недвижимости

Лист № 5 раздела 5.1

Всего листов раздела 5.1: 29

Всего разделов: 4

Всего листов выписки: 33

15.11.2024г. № КУВИ-001/2024-278966811

Кадастровый номер:

50:33:0000000:84503

64	395587.15	2230229.09	-	0.1	данные отсутствуют	данные отсутствуют
65	395514.34	2230262.29	-	0.1	данные отсутствуют	данные отсутствуют
66	395441.05	2230308.9	-	0.1	данные отсутствуют	данные отсутствуют
67	395406.32	2230304.94	-	0.1	данные отсутствуют	данные отсутствуют
68	395402.51	2230364.69	-	0.1	данные отсутствуют	данные отсутствуют
69	395395.71	2230421.76	-	0.1	данные отсутствуют	данные отсутствуют
70	395383.14	2230482.8	-	0.1	данные отсутствуют	данные отсутствуют
71	395381.31	2230521.91	-	0.1	данные отсутствуют	данные отсутствуют
72	395381.38	2230524.91	-	0.1	данные отсутствуют	данные отсутствуют
73	395380.61	2230547	-	0.1	данные отсутствуют	данные отсутствуют
1	391116	2237772.17	-	0.1	данные отсутствуют	данные отсутствуют
2	391106.98	2237773.65	-	0.1	данные отсутствуют	данные отсутствуют
3	391089.44	2237776.03	-	0.1	данные отсутствуют	данные отсутствуют
4	391045.82	2237780.23	-	0.1	данные отсутствуют	данные отсутствуют
5	391044.28	2237778.8	-	0.1	данные отсутствуют	данные отсутствуют
6	391021.03	2237730.82	-	0.1	данные отсутствуют	данные отсутствуют
7	391018.16	2237713.21	-	0.1	данные отсутствуют	данные отсутствуют



ДОКУМЕНТ ПОДПИСАН
ЭЛЕКТРОННОЙ ПОДПИСЬЮ

Сертификат: 009F0BDC181A023B64597F1E2579BEFB50

Владелец: ФЕДЕРАЛЬНАЯ СЛУЖБА ГОСУДАРСТВЕННОЙ

РЕГИСТРАЦИИ, КАДАСТРА И КАРТОГРАФИИ

Действителен: с 02.08.2024 по 26.10.2025

полное наименование должности

инициалы, фамилия

Сооружение

вид объекта недвижимости

Лист № 6 раздела 5.1

Всего листов раздела 5.1: 29

Всего разделов: 4

Всего листов выписки: 33

15.11.2024г. № КУВИ-001/2024-278966811

Кадастровый номер:

50:33:0000000:84503

1	396135.15	2226348.74	-	0.1	данные отсутствуют	данные отсутствуют
2	396123.22	2226350.55	-	0.1	данные отсутствуют	данные отсутствуют
3	396082.84	2226358.49	-	0.1	данные отсутствуют	данные отсутствуют
4	396037.33	2226368.37	-	0.1	данные отсутствуют	данные отсутствуют
5	395986.96	2226379.83	-	0.1	данные отсутствуют	данные отсутствуют
6	395932.49	2226392.75	-	0.1	данные отсутствуют	данные отсутствуют
7	395880.1	2226404.04	-	0.1	данные отсутствуют	данные отсутствуют
8	395875.18	2226407.76	-	0.1	данные отсутствуют	данные отсутствуют
9	395849	2226442.98	-	0.1	данные отсутствуют	данные отсутствуют
10	395811.13	2226495.25	-	0.1	данные отсутствуют	данные отсутствуют
11	395786.75	2226527.38	-	0.1	данные отсутствуют	данные отсутствуют
12	395791.7	2226569.39	-	0.1	данные отсутствуют	данные отсутствуют
13	395797.28	2226611.97	-	0.1	данные отсутствуют	данные отсутствуют
14	395801.79	2226650.05	-	0.1	данные отсутствуют	данные отсутствуют
15	395834.32	2226675.27	-	0.1	данные отсутствуют	данные отсутствуют
16	395862.71	2226697.8	-	0.1	данные отсутствуют	данные отсутствуют
17	395893.95	2226722.93	-	0.1	данные отсутствуют	данные отсутствуют



ДОКУМЕНТ ПОДПИСАН
ЭЛЕКТРОННОЙ ПОДПИСЬЮ

Сертификат: 009F0BDC181A023B64597F1E2579BEFB50

Владелец: ФЕДЕРАЛЬНАЯ СЛУЖБА ГОСУДАРСТВЕННОЙ

РЕГИСТРАЦИИ, КАДАСТРА И КАРТОГРАФИИ

Действителен: с 02.08.2024 по 26.10.2025

полное наименование должности

инициалы, фамилия

Сооружение

вид объекта недвижимости

Лист № 7 раздела 5.1

Всего листов раздела 5.1: 29

Всего разделов: 4

Всего листов выписки: 33

15.11.2024г. № КУВИ-001/2024-278966811

Кадастровый номер:

50:33:0000000:84503

18	395919.23	2226749.48	-	0.1	данные отсутствуют	данные отсутствуют
19	395938.27	2226776.28	-	0.1	данные отсутствуют	данные отсутствуют
20	395952.16	2226805.79	-	0.1	данные отсутствуют	данные отсутствуют
21	395961.49	2226830.79	-	0.1	данные отсутствуют	данные отсутствуют
22	395970.73	2226857.68	-	0.1	данные отсутствуют	данные отсутствуют
23	395981.06	2226885.74	-	0.1	данные отсутствуют	данные отсутствуют
24	396001.38	2226936.25	-	0.1	данные отсутствуют	данные отсутствуют
25	396020.62	2226975.57	-	0.1	данные отсутствуют	данные отсутствуют
26	396035.18	2227011.3	-	0.1	данные отсутствуют	данные отсутствуют
27	396058.83	2227106.35	-	0.1	данные отсутствуют	данные отсутствуют
28	396069.46	2227143.88	-	0.1	данные отсутствуют	данные отсутствуют
29	396080.98	2227187.93	-	0.1	данные отсутствуют	данные отсутствуют
30	396092.85	2227232.96	-	0.1	данные отсутствуют	данные отсутствуют
31	396107.34	2227297.34	-	0.1	данные отсутствуют	данные отсутствуют
32	396116.54	2227337.06	-	0.1	данные отсутствуют	данные отсутствуют
33	396129.29	2227392.27	-	0.1	данные отсутствуют	данные отсутствуют
34	396142.93	2227443.14	-	0.1	данные отсутствуют	данные отсутствуют



ДОКУМЕНТ ПОДПИСАН
ЭЛЕКТРОННОЙ ПОДПИСЬЮ

Сертификат: 009F0BDC181A023B64597F1E2579BEFB50

Владелец: ФЕДЕРАЛЬНАЯ СЛУЖБА ГОСУДАРСТВЕННОЙ

РЕГИСТРАЦИИ, КАДАСТРА И КАРТОГРАФИИ

Действителен: с 02.08.2024 по 26.10.2025

полное наименование должности

инициалы, фамилия

Сооружение			
вид объекта недвижимости			
Лист № 8 раздела 5.1	Всего листов раздела 5.1: 29	Всего разделов: 4	Всего листов выписки: 33

15.11.2024г. № КУВИ-001/2024-278966811	
Кадастровый номер:	50:33:0000000:84503

35	396158.43	2227506.73	-	0.1	данные отсутствуют	данные отсутствуют
36	396164.73	2227547.62	-	0.1	данные отсутствуют	данные отсутствуют
37	396167.46	2227610.64	-	0.1	данные отсутствуют	данные отсутствуют
38	396170.32	2227683.13	-	0.1	данные отсутствуют	данные отсутствуют
39	396173.8	2227758.36	-	0.1	данные отсутствуют	данные отсутствуют
40	396176.6	2227829.99	-	0.1	данные отсутствуют	данные отсутствуют
41	396177.87	2227890.58	-	0.1	данные отсутствуют	данные отсутствуют
42	396178.63	2227953.49	-	0.1	данные отсутствуют	данные отсутствуют
43	396179.83	2228001.02	-	0.1	данные отсутствуют	данные отсутствуют
44	396189.47	2228065.78	-	0.1	данные отсутствуют	данные отсутствуют
45	396203.9	2228125.07	-	0.1	данные отсутствуют	данные отсутствуют
46	396224.2	2228198.87	-	0.1	данные отсутствуют	данные отсутствуют
47	396246.69	2228278.08	-	0.1	данные отсутствуют	данные отсутствуют
48	396263.55	2228327.73	-	0.1	данные отсутствуют	данные отсутствуют
49	396268.13	2228339.28	-	0.1	данные отсутствуют	данные отсутствуют
50	396259.96	2228362.43	-	0.1	данные отсутствуют	данные отсутствуют
51	396243.87	2228405.86	-	0.1	данные отсутствуют	данные отсутствуют



ДОКУМЕНТ ПОДПИСАН
ЭЛЕКТРОННОЙ ПОДПИСЬЮ

Сертификат: 009F0BDC181A023B64597F1E2579BEFB50

Владелец: ФЕДЕРАЛЬНАЯ СЛУЖБА ГОСУДАРСТВЕННОЙ
РЕГИСТРАЦИИ, КАДАСТРА И КАРТОГРАФИИ
Действителен: с 02.08.2024 по 26.10.2025

полное наименование должности

инициалы, фамилия

Сооружение

вид объекта недвижимости

Лист № 9 раздела 5.1

Всего листов раздела 5.1: 29

Всего разделов: 4

Всего листов выписки: 33

15.11.2024г. № КУВИ-001/2024-278966811

Кадастровый номер:

50:33:0000000:84503

52	396224.31	2228463.36	-	0.1	данные отсутствуют	данные отсутствуют
53	396218.59	2228477.02	-	0.1	данные отсутствуют	данные отсутствуют
54	396213.53	2228493.79	-	0.1	данные отсутствуют	данные отсутствуют
55	396203.2	2228521.34	-	0.1	данные отсутствуют	данные отсутствуют
56	396152.66	2228539.41	-	0.1	данные отсутствуют	данные отсутствуют
57	396142.59	2228550.15	-	0.1	данные отсутствуют	данные отсутствуют
58	396156.71	2228569.5	-	0.1	данные отсутствуют	данные отсутствуют
59	396174.21	2228590.9	-	0.1	данные отсутствуют	данные отсутствуют
60	396194.64	2228617.96	-	0.1	данные отсутствуют	данные отсутствуют
61	396188.66	2228628.47	-	0.1	данные отсутствуют	данные отсутствуют
62	396169.48	2228663.26	-	0.1	данные отсутствуют	данные отсутствуют
63	396146.94	2228702.91	-	0.1	данные отсутствуют	данные отсутствуют
64	396123.24	2228743.67	-	0.1	данные отсутствуют	данные отсутствуют
65	396101.19	2228780.86	-	0.1	данные отсутствуют	данные отсутствуют
66	396077.7	2228821.1	-	0.1	данные отсутствуют	данные отсутствуют
67	396060.71	2228850.94	-	0.1	данные отсутствуют	данные отсутствуют
68	396064.39	2228853.65	-	0.1	данные отсутствуют	данные отсутствуют



ДОКУМЕНТ ПОДПИСАН
ЭЛЕКТРОННОЙ ПОДПИСЬЮ

Сертификат: 009F0BDC181A023B64597F1E2579BEFB50

Владелец: ФЕДЕРАЛЬНАЯ СЛУЖБА ГОСУДАРСТВЕННОЙ

РЕГИСТРАЦИИ, КАДАСТРА И КАРТОГРАФИИ

Действителен: с 02.08.2024 по 26.10.2025

полное наименование должности

инициалы, фамилия

Сооружение			
вид объекта недвижимости			
Лист № 10 раздела 5.1	Всего листов раздела 5.1: 29	Всего разделов: 4	Всего листов выписки: 33

15.11.2024г. № КУВИ-001/2024-278966811	
Кадастровый номер:	50:33:0000000:84503

69	396107.25	2228882.25	-	0.1	данные отсутствуют	данные отсутствуют
70	396136.48	2228897.2	-	0.1	данные отсутствуют	данные отсутствуют
71	396163.09	2228909.19	-	0.1	данные отсутствуют	данные отсутствуют
72	396185.88	2228919.89	-	0.1	данные отсутствуют	данные отсутствуют
73	396207.54	2228931.55	-	0.1	данные отсутствуют	данные отсутствуют
74	396228.08	2228949.78	-	0.1	данные отсутствуют	данные отсутствуют
75	396265.35	2228986.28	-	0.1	данные отсутствуют	данные отсутствуют
76	396299.15	2229020.88	-	0.1	данные отсутствуют	данные отсутствуют
77	396339.27	2229059.92	-	0.1	данные отсутствуют	данные отсутствуют
78	396353.93	2229073.19	-	0.1	данные отсутствуют	данные отсутствуют
79	396370.08	2229088.63	-	0.1	данные отсутствуют	данные отсутствуют
1	396202.57	2226384.94	-	0.1	данные отсутствуют	данные отсутствуют
2	396203.31	2226384.9	-	0.1	данные отсутствуют	данные отсутствуют
3	396209.45	2226383.86	-	0.1	данные отсутствуют	данные отсутствуют
4	396205.32	2226336.2	-	0.1	данные отсутствуют	данные отсутствуют
5	396168.92	2226341.73	-	0.1	данные отсутствуют	данные отсутствуют
6	396131.56	2226348.03	-	0.1	данные отсутствуют	данные отсутствуют



ДОКУМЕНТ ПОДПИСАН
ЭЛЕКТРОННОЙ ПОДПИСЬЮ

Сертификат: 009F0BDC181A023B64597F1E2579BEFB50

Владелец: ФЕДЕРАЛЬНАЯ СЛУЖБА ГОСУДАРСТВЕННОЙ
РЕГИСТРАЦИИ, КАДАСТРА И КАРТОГРАФИИ
Действителен: с 02.08.2024 по 26.10.2025

полное наименование должности

инициалы, фамилия

Сооружение

вид объекта недвижимости

Лист № 11 раздела 5.1

Всего листов раздела 5.1: 29

Всего разделов: 4

Всего листов выписки: 33

15.11.2024г. № КУВИ-001/2024-278966811

Кадастровый номер:

50:33:0000000:84503

1	395899.28	2230549.49	-	0.1	данные отсутствуют	данные отсутствуют
2	395903.17	2230560.78	-	0.1	данные отсутствуют	данные отсутствуют
3	395820.53	2230596.37	-	0.1	данные отсутствуют	данные отсутствуют
4	395816.15	2230604.99	-	0.1	данные отсутствуют	данные отсутствуют
5	395828.9	2230641.97	-	0.1	данные отсутствуют	данные отсутствуют
6	395823.54	2230652.73	-	0.1	данные отсутствуют	данные отсутствуют
7	395756.08	2230632.37	-	0.1	данные отсутствуют	данные отсутствуют
8	395717.57	2230621.61	-	0.1	данные отсутствуют	данные отсутствуют
1	395696.57	2230620.7	-	0.1	данные отсутствуют	данные отсутствуют
2	395662.03	2230613.22	-	0.1	данные отсутствуют	данные отсутствуют
3	395649.68	2230644.45	-	0.1	данные отсутствуют	данные отсутствуют
4	395648.34	2230645.28	-	0.1	данные отсутствуют	данные отсутствуют
5	395617.1	2230632.44	-	0.1	данные отсутствуют	данные отсутствуют
6	395565.85	2230614.78	-	0.1	данные отсутствуют	данные отсутствуют
7	395521.1	2230597.52	-	0.1	данные отсутствуют	данные отсутствуют
8	395476.13	2230579.25	-	0.1	данные отсутствуют	данные отсутствуют
9	395431.36	2230566.31	-	0.1	данные отсутствуют	данные отсутствуют



ДОКУМЕНТ ПОДПИСАН
ЭЛЕКТРОННОЙ ПОДПИСЬЮ

Сертификат: 009F0BDC181A023B64597F1E2579BEFB50

Владелец: ФЕДЕРАЛЬНАЯ СЛУЖБА ГОСУДАРСТВЕННОЙ

РЕГИСТРАЦИИ, КАДАСТРА И КАРТОГРАФИИ

Действителен: с 02.08.2024 по 26.10.2025

полное наименование должности

инициалы, фамилия

Сооружение

вид объекта недвижимости

Лист № 12 раздела 5.1

Всего листов раздела 5.1: 29

Всего разделов: 4

Всего листов выписки: 33

15.11.2024г. № КУВИ-001/2024-278966811

Кадастровый номер:

50:33:0000000:84503

10	395389.35	2230550.73	-	0.1	данные отсутствуют	данные отсутствуют
11	395380.61	2230547	-	0.1	данные отсутствуют	данные отсутствуют
12	395378.44	2230546.07	-	0.1	данные отсутствуют	данные отсутствуют
13	395369.59	2230552.55	-	0.1	данные отсутствуют	данные отсутствуют
14	395340.55	2230575.21	-	0.1	данные отсутствуют	данные отсутствуют
15	395288.84	2230613.32	-	0.1	данные отсутствуют	данные отсутствуют
16	395240.74	2230644.32	-	0.1	данные отсутствуют	данные отсутствуют
17	395193.22	2230674.78	-	0.1	данные отсутствуют	данные отсутствуют
18	395130.51	2230712.26	-	0.1	данные отсутствуют	данные отсутствуют
19	395071.87	2230750.81	-	0.1	данные отсутствуют	данные отсутствуют
20	395003.55	2230789.04	-	0.1	данные отсутствуют	данные отсутствуют
21	394996.72	2230792.17	-	0.1	данные отсутствуют	данные отсутствуют
22	394999.96	2230801.33	-	0.1	данные отсутствуют	данные отсутствуют
23	395015.76	2230834.91	-	0.1	данные отсутствуют	данные отсутствуют
24	395031.02	2230866.92	-	0.1	данные отсутствуют	данные отсутствуют
25	395053.93	2230924.33	-	0.1	данные отсутствуют	данные отсутствуют
26	395082.82	2230992.03	-	0.1	данные отсутствуют	данные отсутствуют



ДОКУМЕНТ ПОДПИСАН
ЭЛЕКТРОННОЙ ПОДПИСЬЮ

Сертификат: 009F0BDC181A023B64597F1E2579BEFB50

Владелец: ФЕДЕРАЛЬНАЯ СЛУЖБА ГОСУДАРСТВЕННОЙ

РЕГИСТРАЦИИ, КАДАСТРА И КАРТОГРАФИИ

Действителен: с 02.08.2024 по 26.10.2025

полное наименование должности

инициалы, фамилия

Сооружение

вид объекта недвижимости

Лист № 13 раздела 5.1

Всего листов раздела 5.1: 29

Всего разделов: 4

Всего листов выписки: 33

15.11.2024г. № КУВИ-001/2024-278966811

Кадастровый номер:

50:33:0000000:84503

27	395092.49	2231011.54	-	0.1	данные отсутствуют	данные отсутствуют
28	395038.11	2231030.33	-	0.1	данные отсутствуют	данные отсутствуют
29	394974.75	2231051.39	-	0.1	данные отсутствуют	данные отсутствуют
30	394917.21	2231070.29	-	0.1	данные отсутствуют	данные отсутствуют
31	394863.34	2231087.78	-	0.1	данные отсутствуют	данные отсутствуют
32	394814.35	2231105.25	-	0.1	данные отсутствуют	данные отсутствуют
33	394756.95	2231126.56	-	0.1	данные отсутствуют	данные отсутствуют
34	394707.74	2231146.58	-	0.1	данные отсутствуют	данные отсутствуют
35	394650.23	2231171.63	-	0.1	данные отсутствуют	данные отсутствуют
36	394637.69	2231178.03	-	0.1	данные отсутствуют	данные отсутствуют
37	394615.84	2231233.73	-	0.1	данные отсутствуют	данные отсутствуют
38	394597.95	2231286.31	-	0.1	данные отсутствуют	данные отсутствуют
39	394580.37	2231343.15	-	0.1	данные отсутствуют	данные отсутствуют
40	394561.92	2231403.34	-	0.1	данные отсутствуют	данные отсутствуют
41	394544.5	2231457.86	-	0.1	данные отсутствуют	данные отсутствуют
42	394537.07	2231480.5	-	0.1	данные отсутствуют	данные отсутствуют
43	394541.25	2231493.16	-	0.1	данные отсутствуют	данные отсутствуют



ДОКУМЕНТ ПОДПИСАН
ЭЛЕКТРОННОЙ ПОДПИСЬЮ

Сертификат: 009F0BDC181A023B64597F1E2579BEFB50

Владелец: ФЕДЕРАЛЬНАЯ СЛУЖБА ГОСУДАРСТВЕННОЙ
РЕГИСТРАЦИИ, КАДАСТРА И КАРТОГРАФИИ
Действителен: с 02.08.2024 по 26.10.2025

полное наименование должности

инициалы, фамилия

Сооружение			
вид объекта недвижимости			
Лист № 14 раздела 5.1	Всего листов раздела 5.1: 29	Всего разделов: 4	Всего листов выписки: 33

15.11.2024г. № КУВИ-001/2024-278966811	
Кадастровый номер:	50:33:0000000:84503

44	394549.17	2231515.83	-	0.1	данные отсутствуют	данные отсутствуют
45	394564.12	2231556.32	-	0.1	данные отсутствуют	данные отсутствуют
46	394587.45	2231609.21	-	0.1	данные отсутствуют	данные отсутствуют
47	394610.15	2231662.94	-	0.1	данные отсутствуют	данные отсутствуют
48	394634.59	2231716.73	-	0.1	данные отсутствуют	данные отсутствуют
49	394660.01	2231769.73	-	0.1	данные отсутствуют	данные отсутствуют
50	394681.03	2231811.06	-	0.1	данные отсутствуют	данные отсутствуют
51	394683.74	2231817.14	-	0.1	данные отсутствуют	данные отсутствуют
52	394700.68	2231852.34	-	0.1	данные отсутствуют	данные отсутствуют
53	394720.87	2231890.6	-	0.1	данные отсутствуют	данные отсутствуют
54	394739.57	2231929.13	-	0.1	данные отсутствуют	данные отсутствуют
55	394759.35	2231920.87	-	0.1	данные отсутствуют	данные отсутствуют
56	394807.15	2231901.85	-	0.1	данные отсутствуют	данные отсутствуют
57	394880.77	2231871.18	-	0.1	данные отсутствуют	данные отсутствуют
58	394913.67	2231857.98	-	0.1	данные отсутствуют	данные отсутствуют
59	394921.49	2231878.18	-	0.1	данные отсутствуют	данные отсутствуют
60	394894.71	2231890.88	-	0.1	данные отсутствуют	данные отсутствуют



ДОКУМЕНТ ПОДПИСАН
ЭЛЕКТРОННОЙ ПОДПИСЬЮ

Сертификат: 009F0BDC181A023B64597F1E2579BEFB50

Владелец: ФЕДЕРАЛЬНАЯ СЛУЖБА ГОСУДАРСТВЕННОЙ
РЕГИСТРАЦИИ, КАДАСТРА И КАРТОГРАФИИ
Действителен: с 02.08.2024 по 26.10.2025

полное наименование должности

инициалы, фамилия

Сооружение

вид объекта недвижимости

Лист № 15 раздела 5.1

Всего листов раздела 5.1: 29

Всего разделов: 4

Всего листов выписки: 33

15.11.2024г. № КУВИ-001/2024-278966811

Кадастровый номер:

50:33:0000000:84503

1	394683.74	2231817.14	-	0.1	данные отсутствуют	данные отсутствуют
2	394675.64	2231820.7	-	0.1	данные отсутствуют	данные отсутствуют
3	394669.48	2231823.28	-	0.1	данные отсутствуют	данные отсутствуют
4	394627.44	2231836.47	-	0.1	данные отсутствуют	данные отсутствуют
5	394573.12	2231853.88	-	0.1	данные отсутствуют	данные отсутствуют
6	394570.95	2231858.15	-	0.1	данные отсутствуют	данные отсутствуют
7	394551.62	2231907.33	-	0.1	данные отсутствуют	данные отсутствуют
8	394530.89	2231961.04	-	0.1	данные отсутствуют	данные отсутствуют
9	394510.1	2232018.69	-	0.1	данные отсутствуют	данные отсутствуют
10	394493.09	2232063.05	-	0.1	данные отсутствуют	данные отсутствуют
11	394477.68	2232107.95	-	0.1	данные отсутствуют	данные отсутствуют
12	394461.71	2232152.05	-	0.1	данные отсутствуют	данные отсутствуют
13	394442.37	2232204.19	-	0.1	данные отсутствуют	данные отсутствуют
14	394421.74	2232257.8	-	0.1	данные отсутствуют	данные отсутствуют
15	394401.88	2232311.65	-	0.1	данные отсутствуют	данные отсутствуют
16	394380.31	2232369.3	-	0.1	данные отсутствуют	данные отсутствуют
17	394360.53	2232421.9	-	0.1	данные отсутствуют	данные отсутствуют



ДОКУМЕНТ ПОДПИСАН
ЭЛЕКТРОННОЙ ПОДПИСЬЮ

Сертификат: 009F0BDC181A023B64597F1E2579BEFB50

Владелец: ФЕДЕРАЛЬНАЯ СЛУЖБА ГОСУДАРСТВЕННОЙ

РЕГИСТРАЦИИ, КАДАСТРА И КАРТОГРАФИИ

Действителен: с 02.08.2024 по 26.10.2025

полное наименование должности

инициалы, фамилия

Сооружение

вид объекта недвижимости

Лист № 16 раздела 5.1

Всего листов раздела 5.1: 29

Всего разделов: 4

Всего листов выписки: 33

15.11.2024г. № КУВИ-001/2024-278966811

Кадастровый номер:

50:33:0000000:84503

18	394340.31	2232475.67	-	0.1	данные отсутствуют	данные отсутствуют
19	394323.3	2232523.02	-	0.1	данные отсутствуют	данные отсутствуют
20	394312.62	2232549.34	-	0.1	данные отсутствуют	данные отсутствуют
21	394292.49	2232601.06	-	0.1	данные отсутствуют	данные отсутствуют
22	394271.38	2232655.13	-	0.1	данные отсутствуют	данные отсутствуют
23	394250.96	2232710.29	-	0.1	данные отсутствуют	данные отсутствуют
24	394231.21	2232765.15	-	0.1	данные отсутствуют	данные отсутствуют
25	394210.86	2232818.48	-	0.1	данные отсутствуют	данные отсутствуют
26	394189.36	2232874.07	-	0.1	данные отсутствуют	данные отсутствуют
27	394169.27	2232926.93	-	0.1	данные отсутствуют	данные отсутствуют
28	394148.88	2232979.59	-	0.1	данные отсутствуют	данные отсутствуют
29	394126.94	2233033.54	-	0.1	данные отсутствуют	данные отсутствуют
30	394108.84	2233079.1	-	0.1	данные отсутствуют	данные отсутствуют
31	394087.27	2233131.97	-	0.1	данные отсутствуют	данные отсутствуют
32	394061.87	2233191.8	-	0.1	данные отсутствуют	данные отсутствуют
33	394037.29	2233250.72	-	0.1	данные отсутствуют	данные отсутствуют
34	394013.77	2233308.63	-	0.1	данные отсутствуют	данные отсутствуют



ДОКУМЕНТ ПОДПИСАН
ЭЛЕКТРОННОЙ ПОДПИСЬЮ

Сертификат: 009F0BDC181A023B64597F1E2579BEFB50

Владелец: ФЕДЕРАЛЬНАЯ СЛУЖБА ГОСУДАРСТВЕННОЙ
РЕГИСТРАЦИИ, КАДАСТРА И КАРТОГРАФИИ
Действителен: с 02.08.2024 по 26.10.2025

полное наименование должности

инициалы, фамилия

Сооружение

вид объекта недвижимости

Лист № 17 раздела 5.1

Всего листов раздела 5.1: 29

Всего разделов: 4

Всего листов выписки: 33

15.11.2024г. № КУВИ-001/2024-278966811

Кадастровый номер:

50:33:0000000:84503

35	393992.01	2233361.02	-	0.1	данные отсутствуют	данные отсутствуют
36	393947.23	2233475.9	-	0.1	данные отсутствуют	данные отсутствуют
37	393932.02	2233513.69	-	0.1	данные отсутствуют	данные отсутствуют
38	393907.71	2233577.79	-	0.1	данные отсутствуют	данные отсутствуют
39	393891.02	2233618.7	-	0.1	данные отсутствуют	данные отсутствуют
40	393886.42	2233628.72	-	0.1	данные отсутствуют	данные отсутствуют
41	393875.37	2233635.48	-	0.1	данные отсутствуют	данные отсутствуют
42	393857.65	2233646.52	-	0.1	данные отсутствуют	данные отсутствуют
43	393797.81	2233679.7	-	0.1	данные отсутствуют	данные отсутствуют
44	393746.39	2233709.18	-	0.1	данные отсутствуют	данные отсутствуют
45	393695.65	2233738.19	-	0.1	данные отсутствуют	данные отсутствуют
46	393671.41	2233752.64	-	0.1	данные отсутствуют	данные отсутствуют
47	393668.86	2233754.05	-	0.1	данные отсутствуют	данные отсутствуют
48	393666.31	2233756.71	-	0.1	данные отсутствуют	данные отсутствуют
49	393618.75	2233781.08	-	0.1	данные отсутствуют	данные отсутствуют
50	393588.08	2233797.07	-	0.1	данные отсутствуют	данные отсутствуют
51	393568.62	2233808.2	-	0.1	данные отсутствуют	данные отсутствуют



ДОКУМЕНТ ПОДПИСАН
ЭЛЕКТРОННОЙ ПОДПИСЬЮ

Сертификат: 009F0BDC181A023B64597F1E2579BEFB50

Владелец: ФЕДЕРАЛЬНАЯ СЛУЖБА ГОСУДАРСТВЕННОЙ

РЕГИСТРАЦИИ, КАДАСТРА И КАРТОГРАФИИ

Действителен: с 02.08.2024 по 26.10.2025

полное наименование должности

инициалы, фамилия

Сооружение

вид объекта недвижимости

Лист № 18 раздела 5.1

Всего листов раздела 5.1: 29

Всего разделов: 4

Всего листов выписки: 33

15.11.2024г. № КУВИ-001/2024-278966811

Кадастровый номер:

50:33:0000000:84503

52	393565.98	2233810.82	-	0.1	данные отсутствуют	данные отсутствуют
53	393554.61	2233806.4	-	0.1	данные отсутствуют	данные отсутствуют
54	393518.48	2233808.05	-	0.1	данные отсутствуют	данные отсутствуют
55	393490.24	2233812.68	-	0.1	данные отсутствуют	данные отсутствуют
56	393435.58	2233821.73	-	0.1	данные отсутствуют	данные отсутствуют
57	393373.76	2233832.07	-	0.1	данные отсутствуют	данные отсутствуют
58	393379.45	2233864.25	-	0.1	данные отсутствуют	данные отсутствуют
59	393371.15	2233873.81	-	0.1	данные отсутствуют	данные отсутствуют
60	393340.6	2233877.01	-	0.1	данные отсутствуют	данные отсутствуют
61	393318.97	2233879.7	-	0.1	данные отсутствуют	данные отсутствуют
62	393244.63	2233888.79	-	0.1	данные отсутствуют	данные отсутствуют
63	393199.98	2233893.33	-	0.1	данные отсутствуют	данные отсутствуют
64	393159.34	2233897.78	-	0.1	данные отсутствуют	данные отсутствуют
65	393088.89	2233906.58	-	0.1	данные отсутствуют	данные отсутствуют
66	392975.56	2233921.17	-	0.1	данные отсутствуют	данные отсутствуют
67	392848.06	2233938.13	-	0.1	данные отсутствуют	данные отсутствуют
68	392762.96	2233948.48	-	0.1	данные отсутствуют	данные отсутствуют



ДОКУМЕНТ ПОДПИСАН
ЭЛЕКТРОННОЙ ПОДПИСЬЮ

Сертификат: 009F0BDC181A023B64597F1E2579BEFB50

Владелец: ФЕДЕРАЛЬНАЯ СЛУЖБА ГОСУДАРСТВЕННОЙ

РЕГИСТРАЦИИ, КАДАСТРА И КАРТОГРАФИИ

Действителен: с 02.08.2024 по 26.10.2025

полное наименование должности

инициалы, фамилия

Сооружение

вид объекта недвижимости

Лист № 19 раздела 5.1

Всего листов раздела 5.1: 29

Всего разделов: 4

Всего листов выписки: 33

15.11.2024г. № КУВИ-001/2024-278966811

Кадастровый номер:

50:33:0000000:84503

69	392673.92	2233959.27	-	0.1	данные отсутствуют	данные отсутствуют
70	392601.62	2233969.25	-	0.1	данные отсутствуют	данные отсутствуют
71	392488.36	2233990.12	-	0.1	данные отсутствуют	данные отсутствуют
72	392358.74	2234014.21	-	0.1	данные отсутствуют	данные отсутствуют
73	392255.49	2234029.37	-	0.1	данные отсутствуют	данные отсутствуют
74	392191.46	2234037.28	-	0.1	данные отсутствуют	данные отсутствуют
75	392107.89	2234045.79	-	0.1	данные отсутствуют	данные отсутствуют
76	392035.82	2234054.05	-	0.1	данные отсутствуют	данные отсутствуют
77	391970.21	2234059.91	-	0.1	данные отсутствуют	данные отсутствуют
78	391908.72	2234065.17	-	0.1	данные отсутствуют	данные отсутствуют
79	391859.69	2234069.86	-	0.1	данные отсутствуют	данные отсутствуют
80	391796.19	2234075.08	-	0.1	данные отсутствуют	данные отсутствуют
81	391744.2	2234078.21	-	0.1	данные отсутствуют	данные отсутствуют
82	391712.12	2234079.94	-	0.1	данные отсутствуют	данные отсутствуют
83	391686.6	2234080.58	-	0.1	данные отсутствуют	данные отсутствуют
84	391681.76	2234080.7	-	0.1	данные отсутствуют	данные отсутствуют
85	391680.79	2234089.5	-	0.1	данные отсутствуют	данные отсутствуют



ДОКУМЕНТ ПОДПИСАН
ЭЛЕКТРОННОЙ ПОДПИСЬЮ

Сертификат: 009F0BDC181A023B64597F1E2579BEFB50

Владелец: ФЕДЕРАЛЬНАЯ СЛУЖБА ГОСУДАРСТВЕННОЙ

РЕГИСТРАЦИИ, КАДАСТРА И КАРТОГРАФИИ

Действителен: с 02.08.2024 по 26.10.2025

полное наименование должности

инициалы, фамилия

Сооружение

вид объекта недвижимости

Лист № 20 раздела 5.1

Всего листов раздела 5.1: 29

Всего разделов: 4

Всего листов выписки: 33

15.11.2024г. № КУВИ-001/2024-278966811

Кадастровый номер:

50:33:0000000:84503

86	391677.86	2234116.23	-	0.1	данные отсутствуют	данные отсутствуют
87	391673.05	2234159.89	-	0.1	данные отсутствуют	данные отсутствуют
88	391667.25	2234208.42	-	0.1	данные отсутствуют	данные отсутствуют
89	391660.26	2234260.29	-	0.1	данные отсутствуют	данные отсутствуют
90	391650.36	2234328.04	-	0.1	данные отсутствуют	данные отсутствуют
91	391641.29	2234389.05	-	0.1	данные отсутствуют	данные отсутствуют
92	391631.96	2234453.16	-	0.1	данные отсутствуют	данные отсутствуют
93	391625.65	2234492.1	-	0.1	данные отсутствуют	данные отсутствуют
94	391620.35	2234538.23	-	0.1	данные отсутствуют	данные отсутствуют
95	391614.08	2234584.02	-	0.1	данные отсутствуют	данные отсутствуют
96	391608.08	2234630.43	-	0.1	данные отсутствуют	данные отсутствуют
97	391602.35	2234675.85	-	0.1	данные отсутствуют	данные отсутствуют
98	391596.77	2234718.29	-	0.1	данные отсутствуют	данные отсутствуют
99	391591.25	2234767.86	-	0.1	данные отсутствуют	данные отсутствуют
100	391586.04	2234815.62	-	0.1	данные отсутствуют	данные отсутствуют
101	391579.9	2234871.9	-	0.1	данные отсутствуют	данные отсутствуют
102	391575.93	2234913.37	-	0.1	данные отсутствуют	данные отсутствуют



ДОКУМЕНТ ПОДПИСАН
ЭЛЕКТРОННОЙ ПОДПИСЬЮ

Сертификат: 009F0BDC181A023B64597F1E2579BEFB50

Владелец: ФЕДЕРАЛЬНАЯ СЛУЖБА ГОСУДАРСТВЕННОЙ
РЕГИСТРАЦИИ, КАДАСТРА И КАРТОГРАФИИ
Действителен: с 02.08.2024 по 26.10.2025

полное наименование должности

инициалы, фамилия

Сооружение

вид объекта недвижимости

Лист № 21 раздела 5.1

Всего листов раздела 5.1: 29

Всего разделов: 4

Всего листов выписки: 33

15.11.2024г. № КУВИ-001/2024-278966811

Кадастровый номер:

50:33:0000000:84503

103	391571.9	2234959.45	-	0.1	данные отсутствуют	данные отсутствуют
104	391569.75	2235001.04	-	0.1	данные отсутствуют	данные отсутствуют
105	391569.17	2235037.97	-	0.1	данные отсутствуют	данные отсутствуют
106	391568.86	2235068.72	-	0.1	данные отсутствуют	данные отсутствуют
107	391567.27	2235128.6	-	0.1	данные отсутствуют	данные отсутствуют
108	391567.2	2235182.8	-	0.1	данные отсутствуют	данные отсутствуют
109	391565.94	2235203.24	-	0.1	данные отсутствуют	данные отсутствуют
110	391565.95	2235261.15	-	0.1	данные отсутствуют	данные отсутствуют
111	391565.53	2235317	-	0.1	данные отсутствуют	данные отсутствуют
112	391566.65	2235372.84	-	0.1	данные отсутствуют	данные отсутствуют
113	391568.92	2235431.3	-	0.1	данные отсутствуют	данные отсутствуют
114	391570.97	2235486.85	-	0.1	данные отсутствуют	данные отсутствуют
115	391573.23	2235543.42	-	0.1	данные отсутствуют	данные отсутствуют
116	391575.22	2235598.21	-	0.1	данные отсутствуют	данные отсутствуют
117	391575.96	2235655.64	-	0.1	данные отсутствуют	данные отсутствуют
118	391573.16	2235706.71	-	0.1	данные отсутствуют	данные отсутствуют
119	391567.13	2235760.05	-	0.1	данные отсутствуют	данные отсутствуют



ДОКУМЕНТ ПОДПИСАН
ЭЛЕКТРОННОЙ ПОДПИСЬЮ

Сертификат: 009F0BDC181A023B64597F1E2579BEFB50

Владелец: ФЕДЕРАЛЬНАЯ СЛУЖБА ГОСУДАРСТВЕННОЙ
РЕГИСТРАЦИИ, КАДАСТРА И КАРТОГРАФИИ
Действителен: с 02.08.2024 по 26.10.2025

полное наименование должности

инициалы, фамилия

Сооружение

вид объекта недвижимости

Лист № 22 раздела 5.1

Всего листов раздела 5.1: 29

Всего разделов: 4

Всего листов выписки: 33

15.11.2024г. № КУВИ-001/2024-278966811

Кадастровый номер:

50:33:0000000:84503

120	391562.48	2235808.07	-	0.1	данные отсутствуют	данные отсутствуют
121	391555.73	2235860.78	-	0.1	данные отсутствуют	данные отсутствуют
122	391553	2235883.54	-	0.1	данные отсутствуют	данные отсутствуют
123	391546.8	2235937.12	-	0.1	данные отсутствуют	данные отсутствуют
124	391541.21	2235984.53	-	0.1	данные отсутствуют	данные отсутствуют
125	391533.29	2236061.89	-	0.1	данные отсутствуют	данные отсутствуют
126	391529.13	2236118.68	-	0.1	данные отсутствуют	данные отсутствуют
127	391526.16	2236147.86	-	0.1	данные отсутствуют	данные отсутствуют
128	391516.55	2236225.56	-	0.1	данные отсутствуют	данные отсутствуют
129	391516.45	2236241.7	-	0.1	данные отсутствуют	данные отсутствуют
130	391515.83	2236251.19	-	0.1	данные отсутствуют	данные отсутствуют
131	391547.31	2236311.88	-	0.1	данные отсутствуют	данные отсутствуют
132	391612.84	2236405.71	-	0.1	данные отсутствуют	данные отсутствуют
133	391646.06	2236451.77	-	0.1	данные отсутствуют	данные отсутствуют
134	391679.13	2236499.25	-	0.1	данные отсутствуют	данные отсутствуют
135	391714.02	2236547.47	-	0.1	данные отсутствуют	данные отсутствуют
136	391744.93	2236591.28	-	0.1	данные отсутствуют	данные отсутствуют



ДОКУМЕНТ ПОДПИСАН
ЭЛЕКТРОННОЙ ПОДПИСЬЮ

Сертификат: 009F0BDC181A023B64597F1E2579BEFB50

Владелец: ФЕДЕРАЛЬНАЯ СЛУЖБА ГОСУДАРСТВЕННОЙ

РЕГИСТРАЦИИ, КАДАСТРА И КАРТОГРАФИИ

Действителен: с 02.08.2024 по 26.10.2025

полное наименование должности

инициалы, фамилия

Сооружение

вид объекта недвижимости

Лист № 23 раздела 5.1

Всего листов раздела 5.1: 29

Всего разделов: 4

Всего листов выписки: 33

15.11.2024г. № КУВИ-001/2024-278966811

Кадастровый номер:

50:33:0000000:84503

137	391760.16	2236612.66	-	0.1	данные отсутствуют	данные отсутствуют
138	391779.47	2236640.25	-	0.1	данные отсутствуют	данные отсутствуют
139	391785.57	2236649.24	-	0.1	данные отсутствуют	данные отсутствуют
140	391789.48	2236702.36	-	0.1	данные отсутствуют	данные отсутствуют
141	391788.17	2236749.4	-	0.1	данные отсутствуют	данные отсутствуют
142	391788.66	2236758.57	-	0.1	данные отсутствуют	данные отсутствуют
143	391788.95	2236811.79	-	0.1	данные отсутствуют	данные отсутствуют
144	391789.15	2236863.77	-	0.1	данные отсутствуют	данные отсутствуют
145	391788.83	2236920.77	-	0.1	данные отсутствуют	данные отсутствуют
146	391788.91	2236972.54	-	0.1	данные отсутствуют	данные отсутствуют
147	391801.28	2237023	-	0.1	данные отсутствуют	данные отсутствуют
148	391823.34	2237073.29	-	0.1	данные отсутствуют	данные отсутствуют
149	391844.39	2237125.34	-	0.1	данные отсутствуют	данные отсутствуют
150	391861.88	2237171.46	-	0.1	данные отсутствуют	данные отсутствуют
151	391896.06	2237257.16	-	0.1	данные отсутствуют	данные отсутствуют
152	391904.32	2237279.9	-	0.1	данные отсутствуют	данные отсутствуют
153	391915.56	2237312.71	-	0.1	данные отсутствуют	данные отсутствуют



ДОКУМЕНТ ПОДПИСАН
ЭЛЕКТРОННОЙ ПОДПИСЬЮ

Сертификат: 009F0BDC181A023B64597F1E2579BEFB50

Владелец: ФЕДЕРАЛЬНАЯ СЛУЖБА ГОСУДАРСТВЕННОЙ
РЕГИСТРАЦИИ, КАДАСТРА И КАРТОГРАФИИ
Действителен: с 02.08.2024 по 26.10.2025

полное наименование должности

инициалы, фамилия

Сооружение

вид объекта недвижимости

Лист № 24 раздела 5.1

Всего листов раздела 5.1: 29

Всего разделов: 4

Всего листов выписки: 33

15.11.2024г. № КУВИ-001/2024-278966811

Кадастровый номер:

50:33:0000000:84503

154	391926.69	2237341.94	-	0.1	данные отсутствуют	данные отсутствуют
155	391928.77	2237348.17	-	0.1	данные отсутствуют	данные отсутствуют
156	391935.65	2237366.75	-	0.1	данные отсутствуют	данные отсутствуют
157	391950.15	2237405.77	-	0.1	данные отсутствуют	данные отсутствуют
158	391964.61	2237440.7	-	0.1	данные отсутствуют	данные отсутствуют
159	391979.71	2237479.17	-	0.1	данные отсутствуют	данные отсутствуют
160	391989.03	2237504.9	-	0.1	данные отсутствуют	данные отсутствуют
161	391985.8	2237520.12	-	0.1	данные отсутствуют	данные отсутствуют
162	391958.23	2237561.43	-	0.1	данные отсутствуют	данные отсутствуют
163	391932.18	2237600.8	-	0.1	данные отсутствуют	данные отсутствуют
164	391896.98	2237653.88	-	0.1	данные отсутствуют	данные отсутствуют
165	391872.45	2237690.66	-	0.1	данные отсутствуют	данные отсутствуют
166	391846.76	2237730.67	-	0.1	данные отсутствуют	данные отсутствуют
167	391822.01	2237769.11	-	0.1	данные отсутствуют	данные отсутствуют
168	391800.12	2237803.6	-	0.1	данные отсутствуют	данные отсутствуют
169	391768.75	2237853.8	-	0.1	данные отсутствуют	данные отсутствуют
170	391740.75	2237897.22	-	0.1	данные отсутствуют	данные отсутствуют



ДОКУМЕНТ ПОДПИСАН
ЭЛЕКТРОННОЙ ПОДПИСЬЮ

Сертификат: 009F0BDC181A023B64597F1E2579BEFB50

Владелец: ФЕДЕРАЛЬНАЯ СЛУЖБА ГОСУДАРСТВЕННОЙ

РЕГИСТРАЦИИ, КАДАСТРА И КАРТОГРАФИИ

Действителен: с 02.08.2024 по 26.10.2025

полное наименование должности

инициалы, фамилия

Сооружение

вид объекта недвижимости

Лист № 25 раздела 5.1

Всего листов раздела 5.1: 29

Всего разделов: 4

Всего листов выписки: 33

15.11.2024г. № КУВИ-001/2024-278966811

Кадастровый номер:

50:33:0000000:84503

171	391715.31	2237937.26	-	0.1	данные отсутствуют	данные отсутствуют
172	391701.93	2237958.31	-	0.1	данные отсутствуют	данные отсутствуют
173	391665.79	2238014.74	-	0.1	данные отсутствуют	данные отсутствуют
174	391609.85	2237990.81	-	0.1	данные отсутствуют	данные отсутствуют
175	391551.75	2237964.42	-	0.1	данные отсутствуют	данные отсутствуют
176	391503.25	2237943.41	-	0.1	данные отсутствуют	данные отсутствуют
177	391477.77	2237930.5	-	0.1	данные отсутствуют	данные отсутствуют
178	391474.19	2237928.86	-	0.1	данные отсутствуют	данные отсутствуют
179	391457.13	2237921.21	-	0.1	данные отсутствуют	данные отсутствуют
180	391401.63	2237892.98	-	0.1	данные отсутствуют	данные отсутствуют
181	391361.2	2237872.59	-	0.1	данные отсутствуют	данные отсутствуют
182	391330.94	2237857.26	-	0.1	данные отсутствуют	данные отсутствуют
183	391293.09	2237837.93	-	0.1	данные отсутствуют	данные отсутствуют
184	391264.89	2237824.11	-	0.1	данные отсутствуют	данные отсутствуют
185	391239.69	2237813.57	-	0.1	данные отсутствуют	данные отсутствуют
186	391210.31	2237802.26	-	0.1	данные отсутствуют	данные отсутствуют
187	391167.45	2237789.49	-	0.1	данные отсутствуют	данные отсутствуют



ДОКУМЕНТ ПОДПИСАН
ЭЛЕКТРОННОЙ ПОДПИСЬЮ

Сертификат: 009F0BDC181A023B64597F1E2579BEFB50

Владелец: ФЕДЕРАЛЬНАЯ СЛУЖБА ГОСУДАРСТВЕННОЙ

РЕГИСТРАЦИИ, КАДАСТРА И КАРТОГРАФИИ

Действителен: с 02.08.2024 по 26.10.2025

полное наименование должности

инициалы, фамилия

Сооружение

вид объекта недвижимости

Лист № 26 раздела 5.1

Всего листов раздела 5.1: 29

Всего разделов: 4

Всего листов выписки: 33

15.11.2024г. № КУВИ-001/2024-278966811

Кадастровый номер:

50:33:0000000:84503

188	391126.14	2237776.89	-	0.1	данные отсутствуют	данные отсутствуют
189	391117.14	2237774.09	-	0.1	данные отсутствуют	данные отсутствуют
1	391116.78	2237771.9	-	0.1	данные отсутствуют	данные отсутствуют
2	391115.5	2237764.98	-	0.1	данные отсутствуют	данные отсутствуют
1	391115.78	2237770.22	-	0.1	данные отсутствуют	данные отсутствуют
2	391115.12	2237765.04	-	0.1	данные отсутствуют	данные отсутствуют
1	396132.78	2226340.77	-	0.1	данные отсутствуют	данные отсутствуют
2	396132.99	2226341.21	-	0.1	данные отсутствуют	данные отсутствуют
3	396134.08	2226341.18	-	0.1	данные отсутствуют	данные отсутствуют
4	396135.15	2226348.74	-	0.1	данные отсутствуют	данные отсутствуют
1	396131.56	2226348.03	-	0.1	данные отсутствуют	данные отсутствуют
2	396130.58	2226340.99	-	0.1	данные отсутствуют	данные отсутствуют
1	397111.87	2229396.88	-	0.1	данные отсутствуют	данные отсутствуют
2	397114.06	2229406.71	-	0.1	данные отсутствуют	данные отсутствуют
1	395717.57	2230621.61	-	0.1	данные отсутствуют	данные отсутствуют
2	395709.73	2230618.95	-	0.1	данные отсутствуют	данные отсутствуют
1	395696.57	2230620.7	-	0.1	данные отсутствуют	данные отсутствуют



ДОКУМЕНТ ПОДПИСАН
ЭЛЕКТРОННОЙ ПОДПИСЬЮ

Сертификат: 009F0BDC181A023B64597F1E2579BEFB50

Владелец: ФЕДЕРАЛЬНАЯ СЛУЖБА ГОСУДАРСТВЕННОЙ
РЕГИСТРАЦИИ, КАДАСТРА И КАРТОГРАФИИ
Действителен: с 02.08.2024 по 26.10.2025

полное наименование должности

инициалы, фамилия

Сооружение

вид объекта недвижимости

Лист № 27 раздела 5.1

Всего листов раздела 5.1: 29

Всего разделов: 4

Всего листов выписки: 33

15.11.2024г. № КУВИ-001/2024-278966811

Кадастровый номер:

50:33:0000000:84503

2	395702.46	2230622.41	-	0.1	данные отсутствуют	данные отсутствуют
1	391116.78	2237771.9	-	0.1	данные отсутствуют	данные отсутствуют
2	391117.14	2237774.09	-	0.1	данные отсутствуют	данные отсутствуют
1	391115.78	2237770.22	-	0.1	данные отсутствуют	данные отсутствуют
2	391116	2237772.17	-	0.1	данные отсутствуют	данные отсутствуют
1	396129.97	2226338.37	-	0.1	данные отсутствуют	данные отсутствуют
2	396134.34	2226337.9	-	0.1	данные отсутствуют	данные отсутствуют
3	396134.64	2226340.59	-	0.1	данные отсутствуют	данные отсутствуют
4	396130.21	2226341.03	-	0.1	данные отсутствуют	данные отсутствуют
1	396129.97	2226338.37	-	0.1	данные отсутствуют	данные отсутствуют
1	397115.68	2229406.37	-	0.1	данные отсутствуют	данные отсутствуют
2	397116.22	2229408.98	-	0.1	данные отсутствуют	данные отсутствуют
3	397112.03	2229409.85	-	0.1	данные отсутствуют	данные отсутствуют
4	397111.43	2229407.21	-	0.1	данные отсутствуют	данные отсутствуют
1	397115.68	2229406.37	-	0.1	данные отсутствуют	данные отсутствуют
1	395709.96	2230618.27	-	0.1	данные отсутствуют	данные отсутствуют
2	395706.85	2230627.44	-	0.1	данные отсутствуют	данные отсутствуют



ДОКУМЕНТ ПОДПИСАН
ЭЛЕКТРОННОЙ ПОДПИСЬЮ

Сертификат: 009F0BDC181A023B64597F1E2579BEFB50

Владелец: ФЕДЕРАЛЬНАЯ СЛУЖБА ГОСУДАРСТВЕННОЙ


РЕГИСТРАЦИИ, КАДАСТРА И КАРТОГРАФИИ

Действителен: с 02.08.2024 по 26.10.2025

полное наименование должности

инициалы, фамилия

Сооружение						
вид объекта недвижимости						
Лист № 28 раздела 5.1		Всего листов раздела 5.1: 29		Всего разделов: 4		Всего листов выписки: 33
15.11.2024г. № КУВИ-001/2024-278966811						
Кадастровый номер:				50:33:0000000:84503		
3	395701.43	2230625.63	-	0.1	данные отсутствуют	данные отсутствуют
4	395704.32	2230616.57	-	0.1	данные отсутствуют	данные отсутствуют
1	395709.96	2230618.27	-	0.1	данные отсутствуют	данные отсутствуют
1	391115.39	2237757.16	-	0.1	данные отсутствуют	данные отсутствуют
2	391116.78	2237764.75	-	0.1	данные отсутствуют	данные отсутствуют
3	391110.25	2237765.91	-	0.1	данные отсутствуют	данные отсутствуют
4	391108.96	2237758.36	-	0.1	данные отсутствуют	данные отсутствуют
1	391115.39	2237757.16	-	0.1	данные отсутствуют	данные отсутствуют
2. Сведения о предельных высоте и глубине конструктивных элементов объекта недвижимости						
Предельная глубина конструктивных элементов объекта недвижимости, м				данные отсутствуют		
Предельная высота конструктивных элементов объекта недвижимости, м				данные отсутствуют		

полное наименование должности	 <p>ДОКУМЕНТ ПОДПИСАН ЭЛЕКТРОННОЙ ПОДПИСЬЮ</p> <p>Сертификат: 009F0BDC181A023B64597F1E2579BEFB50</p> <p>Владелец: ФЕДЕРАЛЬНАЯ СЛУЖБА ГОСУДАРСТВЕННОЙ РЕГИСТРАЦИИ, КАДАСТРА И КАРТОГРАФИИ</p> <p>Действителен: с 02.08.2024 по 26.10.2025</p>	инициалы, фамилия

Сооружение			
вид объекта недвижимости			
Лист № 29 раздела 5.1	Всего листов раздела 5.1: 29	Всего разделов: 4	Всего листов выписки: 33

15.11.2024г. № КУВИ-001/2024-278966811	
Кадастровый номер:	50:33:0000000:84503

3. Сведения о характерных точках пересечения контура объекта недвижимости с контуром (контурами) иных зданий, сооружений, объектов незавершенного строительства

Система координат 50.2						
Номера характерных точек контура	Координаты, м		Средняя квадратическая погрешность определения координат характерных точек контура, м	Глубина, высота, м		Кадастровые номера иных объектов недвижимости, с контурами которых пересекается контур данного объекта недвижимости
	X	Y		H1	H2	
1	2	3	4	5	6	7
данные отсутствуют	данные отсутствуют	данные отсутствуют	данные отсутствуют	данные отсутствуют	данные отсутствуют	данные отсутствуют



ДОКУМЕНТ ПОДПИСАН
ЭЛЕКТРОННОЙ ПОДПИСЬЮ

Сертификат: 009F0BDC181A023B64597F1E2579BEFB50

Владелец: ФЕДЕРАЛЬНАЯ СЛУЖБА ГОСУДАРСТВЕННОЙ
РЕГИСТРАЦИИ, КАДАСТРА И КАРТОГРАФИИ
Действителен: с 02.08.2024 по 26.10.2025

полное наименование должности

инициалы, фамилия