

Филиал публично-правовой компании "Роскадастр" по Московской области

полное наименование органа регистрации прав

Выписка из Единого государственного реестра недвижимости об объекте недвижимости

Сведения о характеристиках объекта недвижимости

На основании запроса от 01.08.2025, поступившего на рассмотрение 01.08.2025, сообщаем, что согласно записям Единого государственного реестра недвижимости:

Раздел 1 Лист 1

Сооружение			
вид объекта недвижимости			
Лист № 1 раздела 1	Всего листов раздела 1: 2	Всего разделов: 4	Всего листов выписки: 26
01.08.2025г. № КУВИ-001/2025-149153389			
Кадастровый номер:	50:14:0000000:158765		
Номер кадастрового квартала:	50:14:0000000		
Дата присвоения кадастрового номера:	05.02.2024		
Ранее присвоенный государственный учетный номер:	данные отсутствуют		
Адрес:	Российская Федерация, Московская область, Щёлково г.о., Щёлково г.		
Площадь:	данные отсутствуют		
Основная характеристика (для сооружения):	тип	значение	единица измерения
	протяженность	12296	в метрах
Назначение:	10) сооружения коммунального хозяйства		
Наименование:	Водопроводные сети		
Количество этажей, в том числе подземных этажей:	данные отсутствуют		
Год ввода в эксплуатацию по завершении строительства:	данные отсутствуют		
Год завершения строительства:	1957		
Кадастровая стоимость, руб.:	8841128.7		
Кадастровые номера иных объектов недвижимости, в пределах которых расположен объект недвижимости:	50:14:0051002:89, 50:14:0051002:90, 50:14:0000000:55, 50:14:0000000:56, 50:14:0051102:15, 50:14:0051102:16, 50:14:0051102:17, 50:14:0051102:27, 50:14:0051102:342, 50:14:0051102:348, 50:14:0051102:349, 50:14:0051102:6, 50:14:0051105:2, 50:14:0051103:31, 50:14:0051103:34, 50:14:0051103:38, 50:14:0051104:12, 50:14:0051104:13, 50:14:0051104:16, 50:14:0051104:54, 50:14:0051104:55, 50:14:0000000:105590, 50:14:0000000:105591, 50:14:0000000:105821, 50:14:0000000:148067, 50:14:0000000:151729, 50:14:0000000:46		
Кадастровые номера помещений, машино-мест, расположенных в здании или сооружении:	данные отсутствуют		
Кадастровые номера объектов недвижимости, из которых образован объект недвижимости:	данные отсутствуют		
Кадастровые номера образованных объектов недвижимости:	данные отсутствуют		



ДОКУМЕНТ ПОДПИСАН
ЭЛЕКТРОННОЙ ПОДПИСЬЮ

Сертификат: 009F0BDC181A023B64597F1E2579BEFB50

Владелец: ФЕДЕРАЛЬНАЯ СЛУЖБА ГОСУДАРСТВЕННОЙ
РЕГИСТРАЦИИ, КАДАСТРА И КАРТОГРАФИИ
Действителен: с 02.08.2024 по 26.10.2025

полное наименование должности

инициалы, фамилия

Сооружение			
вид объекта недвижимости			
Лист № 2 раздела 1	Всего листов раздела 1: 2	Всего разделов: 4	Всего листов выписки: 26
01.08.2025г. № КУВИ-001/2025-149153389			
Кадастровый номер:		50:14:0000000:158765	
Сведения о включении объекта недвижимости в состав предприятия как имущественного комплекса:		данные отсутствуют	
Сведения о включении объекта недвижимости в состав единого недвижимого комплекса:		данные отсутствуют	
Виды разрешенного использования:		данные отсутствуют	
Сведения о включении объекта недвижимости в реестр объектов культурного наследия:		данные отсутствуют	
Сведения о кадастровом инженере:		С и 0	
Статус записи об объекте недвижимости:		Сведения об объекте недвижимости имеют статус актуальные	
Особые отметки:		Сведения, необходимые для заполнения разделов: 6 - Сведения о частях объекта недвижимости; 7 - Перечень помещений, машино-мест, расположенных в здании, сооружении; 8 - План расположения помещения, машино-места на этаже (плане этажа), отсутствуют.	
Получатель выписки:		Суслина Елена Владимировна, действующий(ая) на основании документа "" Администрация городского округа Щелково Московской области	



ДОКУМЕНТ ПОДПИСАН
ЭЛЕКТРОННОЙ ПОДПИСЬЮ

Сертификат: 009F0BDC181A023B64597F1E2579BEFB50

Владелец: ФЕДЕРАЛЬНАЯ СЛУЖБА ГОСУДАРСТВЕННОЙ
РЕГИСТРАЦИИ, КАДАСТРА И КАРТОГРАФИИ
Действителен: с 02.08.2024 по 26.10.2025


полное наименование должности

инициалы, фамилия

Выписка из Единого государственного реестра недвижимости об объекте недвижимости
Сведения о зарегистрированных правах

Сооружение			
вид объекта недвижимости			
Лист № 1 раздела 2		Всего листов раздела 2: 2	Всего разделов: 4
Всего листов выписки: 26			
01.08.2025г. № КУВИ-001/2025-149153389			
Кадастровый номер:		50:14:0000000:158765	
1	Правообладатель (правообладатели):	1.1	Городской округ Щёлково
	Сведения о возможности предоставления третьим лицам персональных данных физического лица:	1.1.1	данные отсутствуют
2	Вид, номер, дата и время государственной регистрации права:	2.1	Собственность 50:14:0000000:158765-50/158/2024-1 05.02.2024 10:00:51
3	Сведения об осуществлении государственной регистрации сделки, права без необходимого в силу закона согласия третьего лица, органа:	3.1	данные отсутствуют
4	Ограничение прав и обременение объекта недвижимости:		
	4.1 вид:	Концессия	
	дата государственной регистрации:	08.02.2024 09:37:03	
	номер государственной регистрации:	50:14:0000000:158765-50/158/2024-2	
	срок, на который установлены ограничение прав и обременение объекта недвижимости:	Срок действия с 25.11.2022 на 25 лет с даты заключения Концессионного соглашения	
	лицо, в пользу которого установлены ограничение прав и обременение объекта недвижимости:	Общество с ограниченной ответственностью "Щёлковский Водоканал", ИНН: 5050148700, ОГРН: 1205000103054	
	сведения о возможности предоставления третьим лицам персональных данных физического лица	данные отсутствуют	
	основание государственной регистрации:	Концессионное соглашение в отношении централизованных систем холодного водоснабжения и водоотведения муниципального образования городской округ Щёлково Московской области, выдан 25.11.2022	
	сведения об осуществлении государственной регистрации сделки, права, ограничения права без необходимого в силу закона согласия третьего лица, органа:	данные отсутствуют	
	сведения об управляющем залогом и о договоре управления залогом, если такой договор заключен для управления ипотекой:	данные отсутствуют	

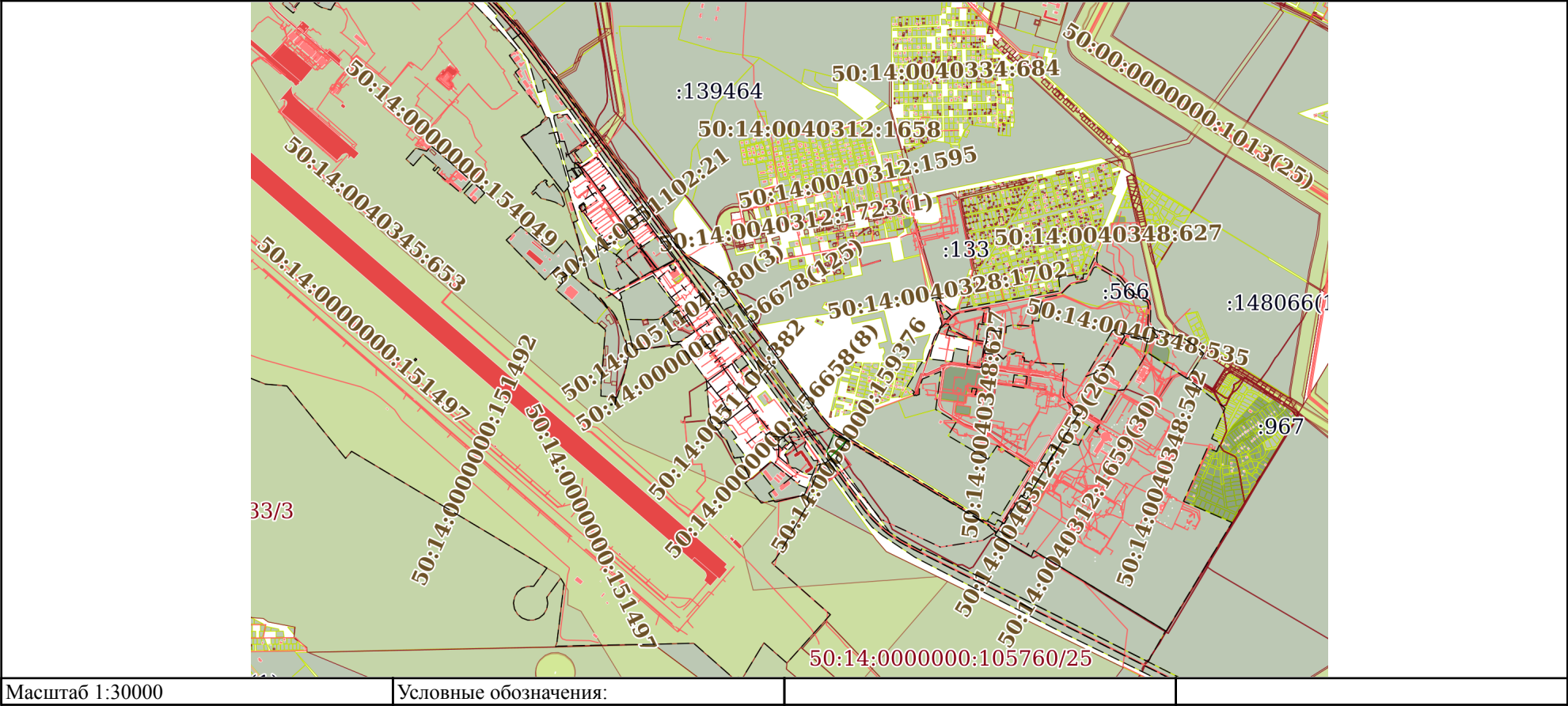
Сооружение			
вид объекта недвижимости			
Лист № 2 раздела 2	Всего листов раздела 2: 2	Всего разделов: 4	Всего листов выписки: 26
01.08.2025г. № КУВИ-001/2025-149153389			
Кадастровый номер:		50:14:0000000:158765	
	сведения о депозитарии, который осуществляет хранение обездвиженной документарной закладной или электронной закладной:		
	ведения о внесении изменений или дополнений в регистрационную запись об ипотеке:		
5	Договоры участия в долевом строительстве:	не зарегистрировано	
6	Заявленные в судебном порядке права требования:	данные отсутствуют	
7	Сведения о возможности предоставления третьим лицам персональных данных физического лица	данные отсутствуют	
8	Сведения о возражении в отношении зарегистрированного права:	данные отсутствуют	
9	Сведения о наличии решения об изъятии объекта недвижимости для государственных и муниципальных нужд:	данные отсутствуют	
10	Сведения о невозможности государственной регистрации без личного участия правообладателя или его законного представителя:	данные отсутствуют	
11	Правопритязания и сведения о наличии поступивших, но не рассмотренных заявлений о проведении государственной регистрации права (перехода, прекращения права), ограничения права или обременения объекта недвижимости, сделки в отношении объекта недвижимости:	отсутствуют	


			
		ДОКУМЕНТ ПОДПИСАН	
		ЭЛЕКТРОННОЙ ПОДПИСЬЮ	
		Сертификат: 009F0BDC181A023B64597F1E2579BEFB50	
		Владелец: ФЕДЕРАЛЬНАЯ СЛУЖБА ГОСУДАРСТВЕННОЙ	
		РЕГИСТРАЦИИ, КАДАСТРА И КАРТОГРАФИИ	
		Действителен: с 02.08.2024 по 26.10.2025	
полное наименование должности		инициалы, фамилия	

Выписка из Единого государственного реестра недвижимости об объекте недвижимости
Описание местоположения объекта недвижимости

Сооружение			
вид объекта недвижимости			
Лист № 1 раздела 5	Всего листов раздела 5: 1	Всего разделов: 4	Всего листов выписки: 26
01.08.2025г. № КУВИ-001/2025-149153389			
Кадастровый номер:		50:14:0000000:158765	

Схема расположения объекта недвижимости (части объекта недвижимости) на земельном участке(ах)




полное наименование должности	<div><p>ДОКУМЕНТ ПОДПИСАН ЭЛЕКТРОННОЙ ПОДПИСЬЮ</p><p>Сертификат: 009F0BDC181A023B64597F1E2579BEFB50</p><p>Владелец: ФЕДЕРАЛЬНАЯ СЛУЖБА ГОСУДАРСТВЕННОЙ РЕГИСТРАЦИИ, КАДАСТРА И КАРТОГРАФИИ</p><p>Действителен: с 02.08.2024 по 26.10.2025</p></div>	инициалы, фамилия

Выписка из Единого государственного реестра недвижимости об объекте недвижимости
Описание местоположения объекта недвижимости

Сооружение			
вид объекта недвижимости			
Лист № 1 раздела 5.1	Всего листов раздела 5.1: 21	Всего разделов: 4	Всего листов выписки: 26
01.08.2025г. № КУВИ-001/2025-149153389			
Кадастровый номер:		50:14:0000000:158765	

1. Сведения о координатах характерных точек контура объекта недвижимости						
Система координат МСК-50						
Номер точки	Координаты, м		Радиус, м	Средняя квадратическая погрешность определения координат характерных точек контура, м	Глубина, высота, м	
	X	Y			H1	H2
	2	3	4	5	6	7
1	482170.17	2225222.1	-	0.1	данные отсутствуют	данные отсутствуют
2	482164.16	2225214.21	-	0.1	данные отсутствуют	данные отсутствуют
3	482187.29	2225196.23	-	0.1	данные отсутствуют	данные отсутствуют
4	482225.07	2225174.37	-	0.1	данные отсутствуют	данные отсутствуют
5	482253.78	2225150.52	-	0.1	данные отсутствуют	данные отсутствуют
6	482290.5	2225122	-	0.1	данные отсутствуют	данные отсутствуют
7	482313.89	2225103.75	-	0.1	данные отсутствуют	данные отсутствуют
8	482375.17	2225188.05	-	0.1	данные отсутствуют	данные отсутствуют
9	482222.91	2225300.47	-	0.1	данные отсутствуют	данные отсутствуют
10	482202.41	2225318.84	-	0.1	данные отсутствуют	данные отсутствуют
11	482192.01	2225305.84	-	0.1	данные отсутствуют	данные отсутствуют
12	482129.11	2225224.36	-	0.1	данные отсутствуют	данные отсутствуют

полное наименование должности	<div><div>ДОКУМЕНТ ПОДПИСАН ЭЛЕКТРОННОЙ ПОДПИСЬЮ</div><div>Сертификат: 009F0BDC181A023B64597F1E2579BEFB50</div><div>Владелец: ФЕДЕРАЛЬНАЯ СЛУЖБА ГОСУДАРСТВЕННОЙ РЕГИСТРАЦИИ, КАДАСТРА И КАРТОГРАФИИ</div><div>Действителен: с 02.08.2024 по 26.10.2025</div></div>	инициалы, фамилия

Сооружение							
вид объекта недвижимости							
Лист № 2 раздела 5.1		Всего листов раздела 5.1: 21		Всего разделов: 4		Всего листов выписки: 26	
01.08.2025г. № КУВИ-001/2025-149153389							
Кадастровый номер:			50:14:0000000:158765				
13	482102.91	2225191.02	-	0.1	данные отсутствуют	данные отсутствуют	
14	482101.59	2225158.5	-	0.1	данные отсутствуют	данные отсутствуют	
1	482253.78	2225150.52	-	0.1	данные отсутствуют	данные отсутствуют	
2	482303.16	2225216.59	-	0.1	данные отсутствуют	данные отсутствуют	
1	482290.5	2225122	-	0.1	данные отсутствуют	данные отсутствуют	
2	482266.22	2225091.46	-	0.1	данные отсутствуют	данные отсутствуют	
1	482187.29	2225196.23	-	0.1	данные отсутствуют	данные отсутствуют	
2	482172.35	2225176.29	-	0.1	данные отсутствуют	данные отсутствуют	
1	482290.51	2225347.65	-	0.1	данные отсутствуют	данные отсутствуют	
2	482285.58	2225351.68	-	0.1	данные отсутствуют	данные отсутствуют	
3	482256.54	2225308.6	-	0.1	данные отсутствуют	данные отсутствуют	
1	482233.88	2225314.04	-	0.1	данные отсутствуют	данные отсутствуют	
2	482222.91	2225300.47	-	0.1	данные отсутствуют	данные отсутствуют	
1	482202.41	2225318.84	-	0.1	данные отсутствуют	данные отсутствуют	
2	482155.26	2225346.12	-	0.1	данные отсутствуют	данные отсутствуют	
3	482121.97	2225374.31	-	0.1	данные отсутствуют	данные отсутствуют	
4	482113.41	2225360.33	-	0.1	данные отсутствуют	данные отсутствуют	



ДОКУМЕНТ ПОДПИСАН
ЭЛЕКТРОННОЙ ПОДПИСЬЮ

Сертификат: 009F0BDC181A023B64597F1E2579BEFB50

Владелец: ФЕДЕРАЛЬНАЯ СЛУЖБА ГОСУДАРСТВЕННОЙ
РЕГИСТРАЦИИ, КАДАСТРА И КАРТОГРАФИИ
Действителен: с 02.08.2024 по 26.10.2025

полное наименование должности

инициалы, фамилия

Сооружение							
вид объекта недвижимости							
Лист № 3 раздела 5.1		Всего листов раздела 5.1: 21		Всего разделов: 4		Всего листов выписки: 26	
01.08.2025г. № КУВИ-001/2025-149153389							
Кадастровый номер:			50:14:0000000:158765				
5	482151.43	2225338.68	-	0.1	данные отсутствуют	данные отсутствуют	
6	482192.01	2225305.84	-	0.1	данные отсутствуют	данные отсутствуют	
1	482151.43	2225338.68	-	0.1	данные отсутствуют	данные отсутствуют	
2	482155.26	2225346.12	-	0.1	данные отсутствуют	данные отсутствуют	
3	482165.83	2225360.57	-	0.1	данные отсутствуют	данные отсутствуют	
1	482113.41	2225360.33	-	0.1	данные отсутствуют	данные отсутствуют	
2	482104.87	2225361.41	-	0.1	данные отсутствуют	данные отсутствуют	
1	482085.93	2225401.56	-	0.1	данные отсутствуют	данные отсутствуют	
2	482091.74	2225411.51	-	0.1	данные отсутствуют	данные отсутствуют	
1	482121.97	2225374.31	-	0.1	данные отсутствуют	данные отсутствуют	
2	482085.93	2225401.56	-	0.1	данные отсутствуют	данные отсутствуют	
3	482058.98	2225423.13	-	0.1	данные отсутствуют	данные отсутствуют	
4	482035.49	2225437.63	-	0.1	данные отсутствуют	данные отсутствуют	
5	482015.83	2225452.9	-	0.1	данные отсутствуют	данные отсутствуют	
6	481999.1	2225464.1	-	0.1	данные отсутствуют	данные отсутствуют	
7	481968.78	2225465.37	-	0.1	данные отсутствуют	данные отсутствуют	
8	481948.43	2225464	-	0.1	данные отсутствуют	данные отсутствуют	



ДОКУМЕНТ ПОДПИСАН
ЭЛЕКТРОННОЙ ПОДПИСЬЮ

Сертификат: 009F0BDC181A023B64597F1E2579BEFB50

Владелец: ФЕДЕРАЛЬНАЯ СЛУЖБА ГОСУДАРСТВЕННОЙ
РЕГИСТРАЦИИ, КАДАСТРА И КАРТОГРАФИИ
Действителен: с 02.08.2024 по 26.10.2025

полное наименование должности

инициалы, фамилия

Сооружение							
вид объекта недвижимости							
Лист № 4 раздела 5.1		Всего листов раздела 5.1: 21		Всего разделов: 4		Всего листов выписки: 26	
01.08.2025г. № КУВИ-001/2025-149153389							
Кадастровый номер:			50:14:0000000:158765				
9	481934.12	2225463.22	-	0.1	данные отсутствуют	данные отсутствуют	
10	481891.26	2225444.1	-	0.1	данные отсутствуют	данные отсутствуют	
11	481883.18	2225436.88	-	0.1	данные отсутствуют	данные отсутствуют	
1	482000.05	2225302.81	-	0.1	данные отсутствуют	данные отсутствуют	
2	482063.66	2225386.34	-	0.1	данные отсутствуют	данные отсутствуют	
3	482042.66	2225402.53	-	0.1	данные отсутствуют	данные отсутствуют	
4	482036.13	2225407.56	-	0.1	данные отсутствуют	данные отсутствуют	
1	482058.98	2225423.13	-	0.1	данные отсутствуют	данные отсутствуют	
2	482042.66	2225402.53	-	0.1	данные отсутствуют	данные отсутствуют	
1	481978.94	2225435.4	-	0.1	данные отсутствуют	данные отсутствуют	
2	481966.76	2225445.42	-	0.1	данные отсутствуют	данные отсутствуют	
3	481968.78	2225465.37	-	0.1	данные отсутствуют	данные отсутствуют	
1	482031.01	2225571.16	-	0.1	данные отсутствуют	данные отсутствуют	
2	482058.68	2225549.22	-	0.1	данные отсутствуют	данные отсутствуют	
3	482047.49	2225514.62	-	0.1	данные отсутствуют	данные отсутствуют	
4	482037.49	2225483.71	-	0.1	данные отсутствуют	данные отсутствуют	
5	482032.48	2225471.67	-	0.1	данные отсутствуют	данные отсутствуют	



ДОКУМЕНТ ПОДПИСАН
ЭЛЕКТРОННОЙ ПОДПИСЬЮ

Сертификат: 009F0BDC181A023B64597F1E2579BEFB50

Владелец: ФЕДЕРАЛЬНАЯ СЛУЖБА ГОСУДАРСТВЕННОЙ
РЕГИСТРАЦИИ, КАДАСТРА И КАРТОГРАФИИ
Действителен: с 02.08.2024 по 26.10.2025

полное наименование должности

инициалы, фамилия

Сооружение							
вид объекта недвижимости							
Лист № 5 раздела 5.1		Всего листов раздела 5.1: 21		Всего разделов: 4		Всего листов выписки: 26	
01.08.2025г. № КУВИ-001/2025-149153389							
Кадастровый номер:			50:14:0000000:158765				
6	482015.83	2225452.9	-	0.1	данные отсутствуют	данные отсутствуют	
1	482035.49	2225437.63	-	0.1	данные отсутствуют	данные отсутствуют	
2	482032.48	2225471.67	-	0.1	данные отсутствуют	данные отсутствуют	
3	482032.4	2225486.88	-	0.1	данные отсутствуют	данные отсутствуют	
4	482031.27	2225520.87	-	0.1	данные отсутствуют	данные отсутствуют	
5	482031.01	2225571.16	-	0.1	данные отсутствуют	данные отсутствуют	
6	482060.44	2225620.79	-	0.1	данные отсутствуют	данные отсутствуют	
7	482041.15	2225634.08	-	0.1	данные отсутствуют	данные отсутствуют	
8	482008.67	2225534.91	-	0.1	данные отсутствуют	данные отсутствуют	
9	481954.58	2225560.26	-	0.1	данные отсутствуют	данные отсутствуют	
1	482032.4	2225486.88	-	0.1	данные отсутствуют	данные отсутствуют	
2	482015.65	2225500.92	-	0.1	данные отсутствуют	данные отсутствуют	
3	482000.49	2225518.2	-	0.1	данные отсутствуют	данные отсутствуют	
4	481978.68	2225495.33	-	0.1	данные отсутствуют	данные отсутствуют	
5	481948.43	2225464	-	0.1	данные отсутствуют	данные отсутствуют	
1	482009.9	2225492.67	-	0.1	данные отсутствуют	данные отсутствуют	
2	482015.65	2225500.92	-	0.1	данные отсутствуют	данные отсутствуют	



ДОКУМЕНТ ПОДПИСАН
ЭЛЕКТРОННОЙ ПОДПИСЬЮ

Сертификат: 009F0BDC181A023B64597F1E2579BEFB50

Владелец: ФЕДЕРАЛЬНАЯ СЛУЖБА ГОСУДАРСТВЕННОЙ
РЕГИСТРАЦИИ, КАДАСТРА И КАРТОГРАФИИ
Действителен: с 02.08.2024 по 26.10.2025

полное наименование должности

инициалы, фамилия

Сооружение							
вид объекта недвижимости							
Лист № 6 раздела 5.1		Всего листов раздела 5.1: 21		Всего разделов: 4		Всего листов выписки: 26	
01.08.2025г. № КУВИ-001/2025-149153389							
Кадастровый номер:			50:14:0000000:158765				
1	481995.11	2225555.99	-	0.1	данные отсутствуют	данные отсутствуют	
2	482008.67	2225534.91	-	0.1	данные отсутствуют	данные отсутствуют	
3	482031.27	2225520.87	-	0.1	данные отсутствуют	данные отсутствуют	
4	482047.49	2225514.62	-	0.1	данные отсутствуют	данные отсутствуют	
5	482072.42	2225507.05	-	0.1	данные отсутствуют	данные отсутствуют	
1	481968.68	2225507.09	-	0.1	данные отсутствуют	данные отсутствуют	
2	481978.68	2225495.33	-	0.1	данные отсутствуют	данные отсутствуют	
1	481934.12	2225463.22	-	0.1	данные отсутствуют	данные отсутствуют	
2	481852.25	2225560.67	-	0.1	данные отсутствуют	данные отсутствуют	
3	481835.14	2225549.68	-	0.1	данные отсутствуют	данные отсутствуют	
1	481891.26	2225444.1	-	0.1	данные отсутствуют	данные отсутствуют	
2	481823.79	2225526.75	-	0.1	данные отсутствуют	данные отсутствуют	
3	481797.74	2225563.25	-	0.1	данные отсутствуют	данные отсутствуют	
4	481810.37	2225572.2	-	0.1	данные отсутствуют	данные отсутствуют	
1	481833.78	2225536.74	-	0.1	данные отсутствуют	данные отсутствуют	
2	481823.79	2225526.75	-	0.1	данные отсутствуют	данные отсутствуют	
3	481780.09	2225471.66	-	0.1	данные отсутствуют	данные отсутствуют	



ДОКУМЕНТ ПОДПИСАН
ЭЛЕКТРОННОЙ ПОДПИСЬЮ

Сертификат: 009F0BDC181A023B64597F1E2579BEFB50

Владелец: ФЕДЕРАЛЬНАЯ СЛУЖБА ГОСУДАРСТВЕННОЙ
РЕГИСТРАЦИИ, КАДАСТРА И КАРТОГРАФИИ
Действителен: с 02.08.2024 по 26.10.2025

полное наименование должности

инициалы, фамилия

Сооружение						
вид объекта недвижимости						
Лист № 7 раздела 5.1			Всего листов раздела 5.1: 21		Всего разделов: 4	Всего листов выписки: 26
01.08.2025г. № КУВИ-001/2025-149153389						
Кадастровый номер:			50:14:0000000:158765			
1	482041.15	2225634.08	-	0.1	данные отсутствуют	данные отсутствуют
2	482063.27	2225706.94	-	0.1	данные отсутствуют	данные отсутствуют
3	482075.38	2225718.75	-	0.1	данные отсутствуют	данные отсутствуют
4	482054.9	2225741.95	-	0.1	данные отсутствуют	данные отсутствуют
5	481558.13	2226580.69	-	0.1	данные отсутствуют	данные отсутствуют
6	481473.7	2226724.95	-	0.1	данные отсутствуют	данные отсутствуют
7	481493.69	2226734.95	-	0.1	данные отсутствуют	данные отсутствуют
1	482041.15	2225634.08	-	0.1	данные отсутствуют	данные отсутствуют
2	481613.58	2225986.79	-	0.1	данные отсутствуют	данные отсутствуют
3	481473.22	2226286.92	-	0.1	данные отсутствуют	данные отсутствуют
4	481507.04	2226502.08	-	0.1	данные отсутствуют	данные отсутствуют
5	481558.13	2226580.69	-	0.1	данные отсутствуют	данные отсутствуют
6	481697.95	2226665.38	-	0.1	данные отсутствуют	данные отсутствуют
7	481663.8	2226721.8	-	0.1	данные отсутствуют	данные отсутствуют
8	481701.8	2226742.28	-	0.1	данные отсутствуют	данные отсутствуют
1	482404.86	2225227.22	-	0.1	данные отсутствуют	данные отсутствуют
2	482358.41	2225254.89	-	0.1	данные отсутствуют	данные отсутствуют



ДОКУМЕНТ ПОДПИСАН
ЭЛЕКТРОННОЙ ПОДПИСЬЮ

Сертификат: 009F0BDC181A023B64597F1E2579BEFB50

Владелец: ФЕДЕРАЛЬНАЯ СЛУЖБА ГОСУДАРСТВЕННОЙ
РЕГИСТРАЦИИ, КАДАСТРА И КАРТОГРАФИИ
Действителен: с 02.08.2024 по 26.10.2025

полное наименование должности

инициалы, фамилия

Сооружение							
вид объекта недвижимости							
Лист № 8 раздела 5.1		Всего листов раздела 5.1: 21		Всего разделов: 4		Всего листов выписки: 26	
01.08.2025г. № КУВИ-001/2025-149153389							
Кадастровый номер:			50:14:0000000:158765				
3	482369.29	2225281.22	-	0.1	данные отсутствуют	данные отсутствуют	
1	482884.27	2224849.44	-	0.1	данные отсутствуют	данные отсутствуют	
2	482872.36	2224822.45	-	0.1	данные отсутствуют	данные отсутствуют	
3	482836.79	2224852.13	-	0.1	данные отсутствуют	данные отсутствуют	
4	482741.31	2224919.61	-	0.1	данные отсутствуют	данные отсутствуют	
5	482703.9	2224956.45	-	0.1	данные отсутствуют	данные отсутствуют	
6	482652.9	2224997.21	-	0.1	данные отсутствуют	данные отсутствуют	
7	482580.08	2225042.1	-	0.1	данные отсутствуют	данные отсутствуют	
8	482572.83	2225048.52	-	0.1	данные отсутствуют	данные отсутствуют	
9	482533.67	2225076.62	-	0.1	данные отсутствуют	данные отсутствуют	
10	482498.36	2225102.34	-	0.1	данные отсутствуют	данные отсутствуют	
11	482464.75	2225127.46	-	0.1	данные отсутствуют	данные отсутствуют	
12	482427.89	2225157.78	-	0.1	данные отсутствуют	данные отсутствуют	
13	482395.9	2225177.93	-	0.1	данные отсутствуют	данные отсутствуют	
14	482375.17	2225188.05	-	0.1	данные отсутствуют	данные отсутствуют	
15	482389.79	2225208.76	-	0.1	данные отсутствуют	данные отсутствуют	
16	482404.86	2225227.22	-	0.1	данные отсутствуют	данные отсутствуют	



ДОКУМЕНТ ПОДПИСАН
ЭЛЕКТРОННОЙ ПОДПИСЬЮ

Сертификат: 009F0BDC181A023B64597F1E2579BEFB50

Владелец: ФЕДЕРАЛЬНАЯ СЛУЖБА ГОСУДАРСТВЕННОЙ
РЕГИСТРАЦИИ, КАДАСТРА И КАРТОГРАФИИ
Действителен: с 02.08.2024 по 26.10.2025

полное наименование должности

инициалы, фамилия

Сооружение						
вид объекта недвижимости						
Лист № 9 раздела 5.1			Всего листов раздела 5.1: 21		Всего разделов: 4	Всего листов выписки: 26
01.08.2025г. № КУВИ-001/2025-149153389						
Кадастровый номер:			50:14:0000000:158765			
17	482416.21	2225240.73	-	0.1	данные отсутствуют	данные отсутствуют
18	482451.58	2225288.62	-	0.1	данные отсутствуют	данные отсутствуют
19	482549.01	2225214.17	-	0.1	данные отсутствуют	данные отсутствуют
20	482643.54	2225145.19	-	0.1	данные отсутствуют	данные отсутствуют
21	482692.99	2225110.19	-	0.1	данные отсутствуют	данные отсутствуют
22	482753.79	2225066.07	-	0.1	данные отсутствуют	данные отсутствуют
23	482816.54	2225022.86	-	0.1	данные отсутствуют	данные отсутствуют
24	482933.18	2224938.43	-	0.1	данные отсутствуют	данные отсутствуют
1	482389.79	2225208.76	-	0.1	данные отсутствуют	данные отсутствуют
2	482386.34	2225211.24	-	0.1	данные отсутствуют	данные отсутствуют
1	482405.13	2225194.49	-	0.1	данные отсутствуют	данные отсутствуют
2	482395.9	2225177.93	-	0.1	данные отсутствуют	данные отсутствуют
3	482388.97	2225166.31	-	0.1	данные отсутствуют	данные отсутствуют
1	482437.72	2225169.69	-	0.1	данные отсутствуют	данные отсутствуют
2	482427.89	2225157.78	-	0.1	данные отсутствуют	данные отсутствуют
3	482413.43	2225140.65	-	0.1	данные отсутствуют	данные отсутствуют
1	482474.62	2225142.4	-	0.1	данные отсутствуют	данные отсутствуют



ДОКУМЕНТ ПОДПИСАН
ЭЛЕКТРОННОЙ ПОДПИСЬЮ

Сертификат: 009F0BDC181A023B64597F1E2579BEFB50

Владелец: ФЕДЕРАЛЬНАЯ СЛУЖБА ГОСУДАРСТВЕННОЙ
РЕГИСТРАЦИИ, КАДАСТРА И КАРТОГРАФИИ
Действителен: с 02.08.2024 по 26.10.2025

полное наименование должности

инициалы, фамилия

Сооружение						
вид объекта недвижимости						
Лист № 10 раздела 5.1			Всего листов раздела 5.1: 21		Всего разделов: 4	Всего листов выписки: 26
01.08.2025г. № КУВИ-001/2025-149153389						
Кадастровый номер:			50:14:0000000:158765			
2	482464.75	2225127.46	-	0.1	данные отсутствуют	данные отсутствуют
3	482455.31	2225114.88	-	0.1	данные отсутствуют	данные отсутствуют
1	482506.46	2225113.87	-	0.1	данные отсутствуют	данные отсутствуют
2	482498.36	2225102.34	-	0.1	данные отсутствуют	данные отсутствуют
3	482488.99	2225089.63	-	0.1	данные отсутствуют	данные отсутствуют
1	482498.18	2225135.3	-	0.1	данные отсутствуют	данные отсутствуют
2	482516.27	2225166.6	-	0.1	данные отсутствуют	данные отсутствуют
3	482549.01	2225214.17	-	0.1	данные отсутствуют	данные отсутствуют
1	482563.03	2225144.67	-	0.1	данные отсутствуют	данные отсутствуют
2	482529.14	2225169.2	-	0.1	данные отсутствуют	данные отсутствуют
3	482516.27	2225166.6	-	0.1	данные отсутствуют	данные отсутствуют
4	482507.49	2225173.74	-	0.1	данные отсутствуют	данные отсутствуют
1	482485.59	2224917.72	-	0.1	данные отсутствуют	данные отсутствуют
2	482549.84	2225013.49	-	0.1	данные отсутствуют	данные отсутствуют
3	482572.83	2225048.52	-	0.1	данные отсутствуют	данные отсутствуют
4	482612.2	2225105.23	-	0.1	данные отсутствуют	данные отсутствуют
5	482643.54	2225145.19	-	0.1	данные отсутствуют	данные отсутствуют



ДОКУМЕНТ ПОДПИСАН
ЭЛЕКТРОННОЙ ПОДПИСЬЮ

Сертификат: 009F0BDC181A023B64597F1E2579BEFB50

Владелец: ФЕДЕРАЛЬНАЯ СЛУЖБА ГОСУДАРСТВЕННОЙ
РЕГИСТРАЦИИ, КАДАСТРА И КАРТОГРАФИИ
Действителен: с 02.08.2024 по 26.10.2025

полное наименование должности

инициалы, фамилия

Сооружение							
вид объекта недвижимости							
Лист № 11 раздела 5.1		Всего листов раздела 5.1: 21		Всего разделов: 4		Всего листов выписки: 26	
01.08.2025г. № КУВИ-001/2025-149153389							
Кадастровый номер:			50:14:0000000:158765				
1	482533.67	2225076.62	-	0.1	данные отсутствуют	данные отсутствуют	
2	482524.04	2225063.23	-	0.1	данные отсутствуют	данные отсутствуют	
1	482622.7	2225096.5	-	0.1	данные отсутствуют	данные отсутствуют	
2	482612.2	2225105.23	-	0.1	данные отсутствуют	данные отсутствуют	
3	482599.64	2225111.87	-	0.1	данные отсутствуют	данные отсутствуют	
1	482703.9	2224956.45	-	0.1	данные отсутствуют	данные отсутствуют	
2	482634.33	2224858.64	-	0.1	данные отсутствуют	данные отсутствуют	
1	482657.94	2225004.63	-	0.1	данные отсутствуют	данные отсутствуют	
2	482652.9	2224997.21	-	0.1	данные отсутствуют	данные отсутствуют	
3	482631.99	2224973.18	-	0.1	данные отсутствуют	данные отсутствуют	
1	482675.84	2225092.93	-	0.1	данные отсутствуют	данные отсутствуют	
2	482692.99	2225110.19	-	0.1	данные отсутствуют	данные отсутствуют	
1	482743.19	2225037.72	-	0.1	данные отсутствуют	данные отсутствуют	
2	482736.27	2225043.37	-	0.1	данные отсутствуют	данные отсутствуют	
3	482753.79	2225066.07	-	0.1	данные отсутствуют	данные отсутствуют	
1	482741.31	2224919.61	-	0.1	данные отсутствуют	данные отсутствуют	
2	482787.6	2224982.54	-	0.1	данные отсутствуют	данные отсутствуют	



ДОКУМЕНТ ПОДПИСАН
ЭЛЕКТРОННОЙ ПОДПИСЬЮ

Сертификат: 009F0BDC181A023B64597F1E2579BEFB50

Владелец: ФЕДЕРАЛЬНАЯ СЛУЖБА ГОСУДАРСТВЕННОЙ
РЕГИСТРАЦИИ, КАДАСТРА И КАРТОГРАФИИ
Действителен: с 02.08.2024 по 26.10.2025

полное наименование должности

инициалы, фамилия

Сооружение							
вид объекта недвижимости							
Лист № 12 раздела 5.1		Всего листов раздела 5.1: 21		Всего разделов: 4		Всего листов выписки: 26	
01.08.2025г. № КУВИ-001/2025-149153389							
Кадастровый номер:			50:14:0000000:158765				
3	482816.54	2225022.86	-	0.1	данные отсутствуют	данные отсутствуют	
1	482802.86	2224971.68	-	0.1	данные отсутствуют	данные отсутствуют	
2	482787.6	2224982.54	-	0.1	данные отсутствуют	данные отсутствуют	
3	482776.73	2224992.74	-	0.1	данные отсутствуют	данные отсутствуют	
1	482833.46	2224865.9	-	0.1	данные отсутствуют	данные отсутствуют	
2	482836.79	2224852.13	-	0.1	данные отсутствуют	данные отсутствуют	
3	482853.52	2224873.46	-	0.1	данные отсутствуют	данные отсутствуют	
4	482879.01	2224902.74	-	0.1	данные отсутствуют	данные отсутствуют	
5	482861.8	2224916.78	-	0.1	данные отсутствуют	данные отсутствуют	
6	482878.65	2224942.33	-	0.1	данные отсутствуют	данные отсутствуют	
7	482890.59	2224936.21	-	0.1	данные отсутствуют	данные отсутствуют	
1	483073.88	2224691.94	-	0.1	данные отсутствуют	данные отсутствуют	
2	482888.25	2224823.04	-	0.1	данные отсутствуют	данные отсутствуют	
3	482872.36	2224822.45	-	0.1	данные отсутствуют	данные отсутствуют	
4	482748.64	2224600.7	-	0.1	данные отсутствуют	данные отсутствуют	
1	483451.17	2224537.17	-	0.1	данные отсутствуют	данные отсутствуют	
2	483444.08	2224550.36	-	0.1	данные отсутствуют	данные отсутствуют	



ДОКУМЕНТ ПОДПИСАН
ЭЛЕКТРОННОЙ ПОДПИСЬЮ

Сертификат: 009F0BDC181A023B64597F1E2579BEFB50

Владелец: ФЕДЕРАЛЬНАЯ СЛУЖБА ГОСУДАРСТВЕННОЙ
РЕГИСТРАЦИИ, КАДАСТРА И КАРТОГРАФИИ
Действителен: с 02.08.2024 по 26.10.2025

полное наименование должности

инициалы, фамилия

Сооружение							
вид объекта недвижимости							
Лист № 13 раздела 5.1		Всего листов раздела 5.1: 21		Всего разделов: 4		Всего листов выписки: 26	
01.08.2025г. № КУВИ-001/2025-149153389							
Кадастровый номер:			50:14:0000000:158765				
3	483407.42	2224577.57	-	0.1	данные отсутствуют	данные отсутствуют	
4	483373.48	2224605.5	-	0.1	данные отсутствуют	данные отсутствуют	
5	483293.63	2224663.15	-	0.1	данные отсутствуют	данные отсутствуют	
6	483264.37	2224686.36	-	0.1	данные отсутствуют	данные отсутствуют	
7	483225.54	2224717.18	-	0.1	данные отсутствуют	данные отсутствуют	
8	483199.5	2224737.84	-	0.1	данные отсутствуют	данные отсутствуют	
9	483166.85	2224761.8	-	0.1	данные отсутствуют	данные отсутствуют	
10	483140.04	2224782.95	-	0.1	данные отсутствуют	данные отсутствуют	
11	483116.32	2224801.67	-	0.1	данные отсутствуют	данные отсутствуют	
12	483077.77	2224828.56	-	0.1	данные отсутствуют	данные отсутствуют	
13	482933.18	2224938.43	-	0.1	данные отсутствуют	данные отсутствуют	
14	482898.7	2224874.05	-	0.1	данные отсутствуют	данные отсутствуют	
15	482884.27	2224849.44	-	0.1	данные отсутствуют	данные отсутствуют	
16	482985.8	2224772.48	-	0.1	данные отсутствуют	данные отсутствуют	
1	483164.59	2224481.16	-	0.1	данные отсутствуют	данные отсутствуют	
2	483126.6	2224509.04	-	0.1	данные отсутствуют	данные отсутствуют	
3	483090.83	2224535.3	-	0.1	данные отсутствуют	данные отсутствуют	



ДОКУМЕНТ ПОДПИСАН
ЭЛЕКТРОННОЙ ПОДПИСЬЮ

Сертификат: 009F0BDC181A023B64597F1E2579BEFB50

Владелец: ФЕДЕРАЛЬНАЯ СЛУЖБА ГОСУДАРСТВЕННОЙ
РЕГИСТРАЦИИ, КАДАСТРА И КАРТОГРАФИИ
Действителен: с 02.08.2024 по 26.10.2025

полное наименование должности

инициалы, фамилия

Сооружение							
вид объекта недвижимости							
Лист № 14 раздела 5.1		Всего листов раздела 5.1: 21		Всего разделов: 4		Всего листов выписки: 26	
01.08.2025г. № КУВИ-001/2025-149153389							
Кадастровый номер:			50:14:0000000:158765				
4	483052.84	2224563.18	-	0.1	данные отсутствуют	данные отсутствуют	
5	483005.92	2224598.46	-	0.1	данные отсутствуют	данные отсутствуют	
6	483012.21	2224607.54	-	0.1	данные отсутствуют	данные отсутствуют	
7	483067.21	2224682.81	-	0.1	данные отсутствуют	данные отсутствуют	
8	483073.88	2224691.94	-	0.1	данные отсутствуют	данные отсутствуют	
9	483081.43	2224702.2	-	0.1	данные отсутствуют	данные отсутствуют	
10	482985.8	2224772.48	-	0.1	данные отсутствуют	данные отсутствуют	
11	482979.14	2224757.34	-	0.1	данные отсутствуют	данные отсутствуют	
12	482945.2	2224708.8	-	0.1	данные отсутствуют	данные отсутствуют	
13	482897.73	2224637.95	-	0.1	данные отсутствуют	данные отсутствуют	
14	482834.03	2224666.8	-	0.1	данные отсутствуют	данные отсутствуют	
1	482945.2	2224708.8	-	0.1	данные отсутствуют	данные отсутствуют	
2	482926.77	2224715.72	-	0.1	данные отсутствуют	данные отсутствуют	
1	483077.77	2224828.56	-	0.1	данные отсутствуют	данные отсутствуют	
2	483065.87	2224813.21	-	0.1	данные отсутствуют	данные отсутствуют	
1	483116.32	2224801.67	-	0.1	данные отсутствуют	данные отсутствуют	
2	483104.01	2224786.42	-	0.1	данные отсутствуют	данные отсутствуют	



ДОКУМЕНТ ПОДПИСАН
ЭЛЕКТРОННОЙ ПОДПИСЬЮ

Сертификат: 009F0BDC181A023B64597F1E2579BEFB50

Владелец: ФЕДЕРАЛЬНАЯ СЛУЖБА ГОСУДАРСТВЕННОЙ
РЕГИСТРАЦИИ, КАДАСТРА И КАРТОГРАФИИ
Действителен: с 02.08.2024 по 26.10.2025

полное наименование должности

инициалы, фамилия

Сооружение							
вид объекта недвижимости							
Лист № 15 раздела 5.1		Всего листов раздела 5.1: 21		Всего разделов: 4		Всего листов выписки: 26	
01.08.2025г. № КУВИ-001/2025-149153389							
Кадастровый номер:			50:14:0000000:158765				
1	483402.56	2224463.65	-	0.1	данные отсутствуют	данные отсутствуют	
2	483362.5	2224497.83	-	0.1	данные отсутствуют	данные отсутствуют	
3	483116.65	2224676.44	-	0.1	данные отсутствуют	данные отсутствуют	
4	483081.43	2224702.2	-	0.1	данные отсутствуют	данные отсутствуют	
5	483140.04	2224782.95	-	0.1	данные отсутствуют	данные отсутствуют	
1	483166.85	2224761.8	-	0.1	данные отсутствуют	данные отсутствуют	
2	483121.17	2224697.17	-	0.1	данные отсутствуют	данные отсутствуют	
3	483125.67	2224692.85	-	0.1	данные отсутствуют	данные отсутствуют	
1	483199.5	2224737.84	-	0.1	данные отсутствуют	данные отсутствуют	
2	483182.61	2224717.04	-	0.1	данные отсутствуют	данные отсутствуют	
1	483067.21	2224682.81	-	0.1	данные отсутствуют	данные отсутствуют	
2	483083.14	2224671.49	-	0.1	данные отсутствуют	данные отсутствуют	
1	483012.21	2224607.54	-	0.1	данные отсутствуют	данные отсутствуют	
2	483016.95	2224604.6	-	0.1	данные отсутствуют	данные отсутствуют	
1	483052.84	2224563.18	-	0.1	данные отсутствуют	данные отсутствуют	
2	483056.82	2224569.64	-	0.1	данные отсутствуют	данные отсутствуют	
1	483090.83	2224535.3	-	0.1	данные отсутствуют	данные отсутствуют	



ДОКУМЕНТ ПОДПИСАН
ЭЛЕКТРОННОЙ ПОДПИСЬЮ

Сертификат: 009F0BDC181A023B64597F1E2579BEFB50

Владелец: ФЕДЕРАЛЬНАЯ СЛУЖБА ГОСУДАРСТВЕННОЙ
РЕГИСТРАЦИИ, КАДАСТРА И КАРТОГРАФИИ
Действителен: с 02.08.2024 по 26.10.2025

полное наименование должности

инициалы, фамилия

Сооружение							
вид объекта недвижимости							
Лист № 16 раздела 5.1		Всего листов раздела 5.1: 21		Всего разделов: 4		Всего листов выписки: 26	
01.08.2025г. № КУВИ-001/2025-149153389							
Кадастровый номер:			50:14:0000000:158765				
2	483095.46	2224542.32	-	0.1	данные отсутствуют	данные отсутствуют	
1	483128.05	2224507.98	-	0.1	данные отсутствуют	данные отсутствуют	
2	483133.11	2224514.98	-	0.1	данные отсутствуют	данные отсутствуют	
1	483304.19	2224494.77	-	0.1	данные отсутствуют	данные отсутствуют	
2	483292.69	2224500.01	-	0.1	данные отсутствуют	данные отсутствуют	
3	483264.35	2224518.94	-	0.1	данные отсутствуют	данные отсутствуют	
4	483234.37	2224543.45	-	0.1	данные отсутствуют	данные отсутствуют	
5	483194.51	2224486.73	-	0.1	данные отсутствуют	данные отсутствуют	
6	483214.21	2224472.89	-	0.1	данные отсутствуют	данные отсутствуют	
7	483198.27	2224450.2	-	0.1	данные отсутствуют	данные отсутствуют	
8	483172.62	2224466.24	-	0.1	данные отсутствуют	данные отсутствуют	
9	483172.58	2224474.47	-	0.1	данные отсутствуют	данные отсутствуют	
10	483164.59	2224481.16	-	0.1	данные отсутствуют	данные отсутствуют	
11	483169.75	2224488.58	-	0.1	данные отсутствуют	данные отсутствуют	
1	483169.75	2224488.58	-	0.1	данные отсутствуют	данные отсутствуют	
2	483177.53	2224488.62	-	0.1	данные отсутствуют	данные отсутствуют	
3	483189.06	2224479.4	-	0.1	данные отсутствуют	данные отсутствуют	



ДОКУМЕНТ ПОДПИСАН
ЭЛЕКТРОННОЙ ПОДПИСЬЮ

Сертификат: 009F0BDC181A023B64597F1E2579BEFB50

Владелец: ФЕДЕРАЛЬНАЯ СЛУЖБА ГОСУДАРСТВЕННОЙ
РЕГИСТРАЦИИ, КАДАСТРА И КАРТОГРАФИИ
Действителен: с 02.08.2024 по 26.10.2025

полное наименование должности

инициалы, фамилия

Сооружение						
вид объекта недвижимости						
Лист № 17 раздела 5.1			Всего листов раздела 5.1: 21		Всего разделов: 4	Всего листов выписки: 26
01.08.2025г. № КУВИ-001/2025-149153389						
Кадастровый номер:			50:14:0000000:158765			
1	483239.37	2224481.65	-	0.1	данные отсутствуют	данные отсутствуют
2	483264.35	2224518.94	-	0.1	данные отсутствуют	данные отсутствуют
3	483273.29	2224533.18	-	0.1	данные отсутствуют	данные отсутствуют
4	483290.05	2224560.49	-	0.1	данные отсутствуют	данные отсутствуют
1	483273.29	2224533.18	-	0.1	данные отсутствуют	данные отсутствуют
2	483266.32	2224539.99	-	0.1	данные отсутствуют	данные отсутствуют
1	483399.93	2224452.68	-	0.1	данные отсутствуют	данные отсутствуют
2	483384.23	2224465.57	-	0.1	данные отсутствуют	данные отсутствуют
3	483373.04	2224466.74	-	0.1	данные отсутствуют	данные отсутствуют
4	483348.67	2224485.33	-	0.1	данные отсутствуют	данные отсутствуют
5	483316.97	2224511.82	-	0.1	данные отсутствуют	данные отсутствуют
6	483304.19	2224494.77	-	0.1	данные отсутствуют	данные отсутствуют
7	483300.57	2224489.34	-	0.1	данные отсутствуют	данные отсутствуют
1	483386.88	2224447.59	-	0.1	данные отсутствуют	данные отсутствуют
2	483367.37	2224462.02	-	0.1	данные отсутствуют	данные отсутствуют
3	483352.1	2224441.86	-	0.1	данные отсутствуют	данные отсутствуют
4	483338.38	2224423.76	-	0.1	данные отсутствуют	данные отсутствуют



ДОКУМЕНТ ПОДПИСАН
ЭЛЕКТРОННОЙ ПОДПИСЬЮ

Сертификат: 009F0BDC181A023B64597F1E2579BEFB50

Владелец: ФЕДЕРАЛЬНАЯ СЛУЖБА ГОСУДАРСТВЕННОЙ
РЕГИСТРАЦИИ, КАДАСТРА И КАРТОГРАФИИ
Действителен: с 02.08.2024 по 26.10.2025

полное наименование должности

инициалы, фамилия

Сооружение							
вид объекта недвижимости							
Лист № 18 раздела 5.1		Всего листов раздела 5.1: 21		Всего разделов: 4		Всего листов выписки: 26	
01.08.2025г. № КУВИ-001/2025-149153389							
Кадастровый номер:			50:14:0000000:158765				
5	483355.98	2224410.42	-	0.1	данные отсутствуют	данные отсутствуют	
1	483571.88	2224298.49	-	0.1	данные отсутствуют	данные отсутствуют	
2	483580.5	2224340.64	-	0.1	данные отсутствуют	данные отсутствуют	
3	483533.03	2224353.21	-	0.1	данные отсутствуют	данные отсутствуют	
4	483532.91	2224377.13	-	0.1	данные отсутствуют	данные отсутствуют	
5	483465.55	2224396.64	-	0.1	данные отсутствуют	данные отсутствуют	
6	483427.35	2224419.09	-	0.1	данные отсутствуют	данные отсутствуют	
7	483415.1	2224441.54	-	0.1	данные отсутствуют	данные отсутствуют	
8	483399.93	2224452.68	-	0.1	данные отсутствуют	данные отсутствуют	
9	483395.35	2224412.06	-	0.1	данные отсутствуют	данные отсутствуют	
10	483352.1	2224441.86	-	0.1	данные отсутствуют	данные отсутствуют	
1	483399.93	2224452.68	-	0.1	данные отсутствуют	данные отсутствуют	
2	483402.56	2224463.65	-	0.1	данные отсутствуют	данные отсутствуют	
3	483451.17	2224537.17	-	0.1	данные отсутствуют	данные отсутствуют	
4	483459.9	2224546.85	-	0.1	данные отсутствуют	данные отсутствуют	
5	483468.82	2224541.15	-	0.1	данные отсутствуют	данные отсутствуют	
1	483453.84	2224387.81	-	0.1	данные отсутствуют	данные отсутствуют	



ДОКУМЕНТ ПОДПИСАН
ЭЛЕКТРОННОЙ ПОДПИСЬЮ

Сертификат: 009F0BDC181A023B64597F1E2579BEFB50

Владелец: ФЕДЕРАЛЬНАЯ СЛУЖБА ГОСУДАРСТВЕННОЙ
РЕГИСТРАЦИИ, КАДАСТРА И КАРТОГРАФИИ
Действителен: с 02.08.2024 по 26.10.2025

полное наименование должности

инициалы, фамилия

Сооружение						
вид объекта недвижимости						
Лист № 19 раздела 5.1			Всего листов раздела 5.1: 21		Всего разделов: 4	Всего листов выписки: 26
01.08.2025г. № КУВИ-001/2025-149153389						
Кадастровый номер:			50:14:0000000:158765			
2	483464.27	2224387.01	-	0.1	данные отсутствуют	данные отсутствуют
3	483474.73	2224384.07	-	0.1	данные отсутствуют	данные отсутствуют
1	483464.27	2224387.01	-	0.1	данные отсутствуют	данные отсутствуют
2	483465.55	2224396.64	-	0.1	данные отсутствуют	данные отсутствуют
3	483524.09	2224483.34	-	0.1	данные отсутствуют	данные отсутствуют
4	483533.42	2224477.03	-	0.1	данные отсутствуют	данные отсутствуют
1	483444.08	2224550.36	-	0.1	данные отсутствуют	данные отсутствуют
2	483439.52	2224543.79	-	0.1	данные отсутствуют	данные отсутствуют
1	483407.42	2224577.57	-	0.1	данные отсутствуют	данные отсутствуют
2	483402.36	2224570.1	-	0.1	данные отсутствуют	данные отсутствуют
1	483373.48	2224605.5	-	0.1	данные отсутствуют	данные отсутствуют
2	483366.44	2224596.24	-	0.1	данные отсутствуют	данные отсутствуют
1	483293.63	2224663.15	-	0.1	данные отсутствуют	данные отсутствуют
2	483287.56	2224653.64	-	0.1	данные отсутствуют	данные отсутствуют
1	483264.37	2224686.36	-	0.1	данные отсутствуют	данные отсутствуют
2	483256.8	2224676.98	-	0.1	данные отсутствуют	данные отсутствуют
1	483225.54	2224717.18	-	0.1	данные отсутствуют	данные отсутствуют



ДОКУМЕНТ ПОДПИСАН
ЭЛЕКТРОННОЙ ПОДПИСЬЮ


Сертификат: 009F0BDC181A023B64597F1E2579BEFB50

Владелец: ФЕДЕРАЛЬНАЯ СЛУЖБА ГОСУДАРСТВЕННОЙ
РЕГИСТРАЦИИ, КАДАСТРА И КАРТОГРАФИИ
Действителен: с 02.08.2024 по 26.10.2025

полное наименование должности

инициалы, фамилия

Сооружение							
вид объекта недвижимости							
Лист № 20 раздела 5.1		Всего листов раздела 5.1: 21		Всего разделов: 4		Всего листов выписки: 26	
01.08.2025г. № КУВИ-001/2025-149153389							
Кадастровый номер:			50:14:0000000:158765				
2	483216.03	2224705.17	-	0.1	данные отсутствуют	данные отсутствуют	
1	482225.07	2225174.37	-	0.1	данные отсутствуют	данные отсутствуют	
2	482226.89	2225180.06	-	0.1	данные отсутствуют	данные отсутствуют	
2. Сведения о предельных высоте и глубине конструктивных элементов объекта недвижимости							
Предельная глубина конструктивных элементов объекта недвижимости, м				данные отсутствуют			
Предельная высота конструктивных элементов объекта недвижимости, м				данные отсутствуют			

полное наименование должности	<div><div>ДОКУМЕНТ ПОДПИСАН ЭЛЕКТРОННОЙ ПОДПИСЬЮ</div><div>Сертификат: 009F0BDC181A023B64597F1E2579BEFB50</div><div>Владелец: ФЕДЕРАЛЬНАЯ СЛУЖБА ГОСУДАРСТВЕННОЙ РЕГИСТРАЦИИ, КАДАСТРА И КАРТОГРАФИИ</div><div>Действителен: с 02.08.2024 по 26.10.2025</div></div>	инициалы, фамилия

Сооружение							
вид объекта недвижимости							
Лист № 21 раздела 5.1		Всего листов раздела 5.1: 21		Всего разделов: 4		Всего листов выписки: 26	
01.08.2025г. № КУВИ-001/2025-149153389							
Кадастровый номер:				50:14:0000000:158765			
3. Сведения о характерных точках пересечения контура объекта недвижимости с контуром (контурами) иных зданий, сооружений, объектов незавершенного строительства							
Система координат 50.2							
Номера характерных точек контура	Координаты, м		Средняя квадратическая погрешность определения координат характерных точек контура, м	Глубина, высота, м		Кадастровые номера иных объектов недвижимости, с контурами которых пересекается контур данного объекта недвижимости	
	X	Y		H1	H2		
1	2	3	4	5	6	7	
данные отсутствуют	данные отсутствуют	данные отсутствуют	данные отсутствуют	данные отсутствуют	данные отсутствуют	данные отсутствуют	

полное наименование должности		ДОКУМЕНТ ПОДПИСАН ЭЛЕКТРОННОЙ ПОДПИСЬЮ	
	Сертификат: 009F0BDC181A023B64597F1E2579BEFB50 Владелец: ФЕДЕРАЛЬНАЯ СЛУЖБА ГОСУДАРСТВЕННОЙ РЕГИСТРАЦИИ, КАДАСТРА И КАРТОГРАФИИ Действителен: с 02.08.2024 по 26.10.2025		
	инициалы, фамилия		