

**Филиал публично-правовой компании "Роскадастр" по Московской области**

полное наименование органа регистрации прав

**Выписка из Единого государственного реестра недвижимости об объекте недвижимости**

**Сведения о характеристиках объекта недвижимости**

На основании запроса от 03.03.2026, поступившего на рассмотрение 03.03.2026, сообщаем, что согласно записям Единого государственного реестра недвижимости:


Раздел 1 Лист 1

Земельный участок			
вид объекта недвижимости			

Лист № 1 раздела 1	Всего листов раздела 1: 6	Всего разделов: 8	Всего листов выписки: 73
--------------------	---------------------------	-------------------	--------------------------

03.03.2026г. № КУВИ-001/2026-28141747	
Кадастровый номер:	50:40:0000000:97
Номер кадастрового квартала:	50:40:0000000
Дата присвоения кадастрового номера:	10.10.2011

Ранее присвоенный государственный учетный номер:	данные отсутствуют
Местоположение:	Российская Федерация, Московская область, город Дубна
Площадь:	106499 +/- 114
Кадастровая стоимость, руб.:	20110206.17
Кадастровые номера расположенных в пределах земельного участка объектов недвижимости:	50:40:0000000:4231, 50:40:0000000:5130, 50:00:0000000:1076
Кадастровые номера объектов недвижимости, из которых образован объект недвижимости:	данные отсутствуют
Кадастровые номера образованных объектов недвижимости:	данные отсутствуют
Категория земель:	Земли населенных пунктов
Виды разрешенного использования:	под автомобильной дорогой общего пользования
Сведения о кадастровом инженере:	
Сведения о лесах, водных объектах и об иных природных объектах, расположенных в пределах земельного участка:	данные отсутствуют

полное наименование должности	 ДОКУМЕНТ ПОДПИСАН ЭЛЕКТРОННОЙ ПОДПИСЬЮ <small>Сертификат: 83997148184797998005552191040001978443                  Владелец: ПУБЛИЧНО-ПРАВОВАЯ КОМПАНИЯ                  РОСКАДАСТР                  Действителен: с 24.12.2025 по 19.03.2027</small>	инициалы, фамилия

Земельный участок			
вид объекта недвижимости			
Лист № 2 раздела 1	Всего листов раздела 1: 6	Всего разделов: 8	Всего листов выписки: 73
03.03.2026г. № КУВИ-001/2026-28141747			
Кадастровый номер:		50:40:0000000:97	
Сведения о том, что земельный участок полностью расположен в границах зоны с особыми условиями использования территории, территории объекта культурного наследия, публичного сервитута:		данные отсутствуют	
Сведения о том, что земельный участок расположен в границах особой экономической зоны, территории опережающего развития, зоны территориального развития в Российской Федерации, игровой зоны:		данные отсутствуют	
Сведения о том, что земельный участок расположен в границах особо охраняемой природной территории, Байкальской природной территории и ее экологических зон, лесопарковом зеленом поясе, охотничьего угодья, лесничества:		данные отсутствуют	
Сведения о расположении земельного участка и (или) расположенного на нем объекта недвижимости в границах территории, в отношении которой принято решение о резервировании земель для государственных или муниципальных нужд:		данные отсутствуют	
Сведения о результатах проведения государственного земельного надзора:		данные отсутствуют	
Сведения о расположении земельного участка в границах территории, в отношении которой утвержден проект межевания территории:		данные отсутствуют	
Условный номер земельного участка:		данные отсутствуют	
Сведения о принятии акта и (или) заключении договора, предусматривающих предоставление в соответствии с земельным законодательством исполнительным органом государственным органом власти или органом местного самоуправления, находящегося в государственной или муниципальной собственности земельного участка для строительства наемного дома социального использования или наемного дома коммерческого использования:		данные отсутствуют	
Сведения о том, что земельный участок или земельные участки образованы на основании решения об изъятии земельного участка и (или) расположенного на нем объекта недвижимости для государственных или муниципальных нужд:		данные отсутствуют	



ДОКУМЕНТ ПОДПИСАН  
ЭЛЕКТРОННОЙ ПОДПИСЬЮ

Сертификат: 83997148184797998005552191040001978443

Владелец: ПУБЛИЧНО-ПРАВОВАЯ КОМПАНИЯ

РОСКАДАСТР

Действителен: с 24.12.2025 по 19.03.2027

полное наименование должности

инициалы, фамилия

Земельный участок			
вид объекта недвижимости			
Лист № 3 раздела 1	Всего листов раздела 1: 6	Всего разделов: 8	Всего листов выписки: 73
03.03.2026г. № КУВИ-001/2026-28141747			
Кадастровый номер:		50:40:0000000:97	
Сведения о том, что земельный участок образован из земель или земельного участка, государственная собственность на которые не разграничена:		данные отсутствуют	
Сведения о наличии земельного спора о местоположении границ земельных участков:		данные отсутствуют	
Статус записи об объекте недвижимости:		Сведения об объекте недвижимости имеют статус "актуальные"	
Особые отметки:		<p>Посредством данного земельного участка обеспечен доступ к земельному участку (земельным участкам) с кадастровым номером (кадастровыми номерами): 50:40:0020101:337, 50:40:0020701:3.</p> <p>Сведения об ограничениях права на объект недвижимости, обременениях данного объекта, не зарегистрированных в реестре прав, ограничений прав и обременений недвижимого имущества: вид ограничения (обременения): ограничения прав на земельный участок, предусмотренные статьей 56 Земельного кодекса Российской Федерации; срок действия: с 06.04.2015; реквизиты документа-основания: землеустроительное дело от 08.04.2014 № б/н выдан: ЗАО "Росстройиндустрия". вид ограничения (обременения): ограничения прав на земельный участок, предусмотренные статьей 56 Земельного кодекса Российской Федерации; срок действия: с 23.04.2015; реквизиты документа-основания: карта(план) объекта землеустройства по описанию границ объекта землеустройства Охранная зона воздушной линии электропередачи ВЛ-500кВ "Конаково-Череповец" от 23.01.2013 № б/н выдан: Общество с ограниченной ответственностью "УНИВЕРТРАЙД". вид ограничения (обременения): ограничения прав на земельный участок, предусмотренные статьей 56 Земельного кодекса Российской Федерации; срок действия: с 27.04.2015; реквизиты документа-основания: постановление "О порядке установления охранных зон объектов электросетевого хозяйства и особых условий использования земельных участков, расположенных в границах таких зон" от 24.02.2009 № 160 выдан: Правительство Российской Федерации. вид ограничения (обременения): ограничения прав на земельный участок, предусмотренные статьей 56 Земельного кодекса Российской Федерации; срок действия: с 27.04.2015; реквизиты документа-основания: постановление "О порядке установления охранных зон объектов электросетевого хозяйства и особых условий использования земельных участков, расположенных в границах таких зон" от 24.02.2009 № 160 выдан: Правительство Российской Федерации. вид ограничения (обременения): ограничения прав на земельный участок, предусмотренные статьей 56 Земельного кодекса Российской Федерации; срок действия: с 20.10.2015; реквизиты документа-основания: землеустроительное дело от 02.03.2015 № Б/Н выдан: Общество с ограниченной ответственностью «Центр оформления недвижимости». вид ограничения</p>	



ДОКУМЕНТ ПОДПИСАН  
ЭЛЕКТРОННОЙ ПОДПИСЬЮ

Сертификат: 83997148184797998005552191040001978443

Владелец: ПУБЛИЧНО-ПРАВОВАЯ КОМПАНИЯ

РОСКАДАСТР

Действителен: с 24.12.2025 по 19.03.2027

полное наименование должности

инициалы, фамилия

Земельный участок			
вид объекта недвижимости			
Лист № 4 раздела 1	Всего листов раздела 1: 6	Всего разделов: 8	Всего листов выписки: 73
03.03.2026г. № КУВИ-001/2026-28141747			
Кадастровый номер:		50:40:0000000:97	

(обременения): ограничения прав на земельный участок, предусмотренные статьей 56 Земельного кодекса Российской Федерации; срок действия не установлен. вид ограничения (обременения): ограничения прав на земельный участок, предусмотренные статьей 56 Земельного кодекса Российской Федерации; срок действия: с 19.04.2021; реквизиты документа-основания: решение об установлении санитарно-защитной зоны для действующего автозаправочного комплекса MR092 АЗК №92 АО «РН-Москва», расположенного по адресу: Московская область, городской округ Дубна, г. Дубна, шоссе Дмитровское, д.4 стр.1, на земельном участке с кадастровым номером 50:40:0020103:3 от 19.03.2021 № 81-04 выдан: Управление Федеральной службы по надзору в сфере защиты прав потребителей и благополучия человека по Московской области . вид ограничения (обременения): ограничения прав на земельный участок, предусмотренные статьей 56 Земельного кодекса Российской Федерации; срок действия: с 21.08.2023; реквизиты документа-основания: распоряжение "Об определении местоположения береговых линий (границ водного объекта), установлении границ водоохранной зоны, прибрежной защитной полосы реки Сестры в городских округах Солнечногорск, Клин, Дубна, Дмитровском, Талдомском городских округах Московской области" от 29.12.2022 № 1520-РМ выдан: Министерство экологии и природопользования Московской области. вид ограничения (обременения): ограничения прав на земельный участок, предусмотренные статьей 56 Земельного кодекса Российской Федерации; срок действия: с 08.09.2023; реквизиты документа-основания: об установлении санитарно-защитной зоны для действующей АЗС №50458 ООО "ЛУКОЙЛ-Центрнефтепродукт", расположенной по адресу: Московская область, г. Дубна, ш. Дмитровское, д. 10 (земельный участок с кадастровым номером 50:40:0020101:3) от 11.07.2023 № 246-04 выдан: Правительство РФ. вид ограничения (обременения): ограничения прав на земельный участок, предусмотренные статьей 56 Земельного кодекса Российской Федерации; срок действия: с 15.09.2023; реквизиты документа-основания: распоряжение "Об определении местоположения береговых линий (границ водного объекта), установлении границ водоохранной зоны, прибрежной защитной полосы реки Сестры в городских округах Солнечногорск, Клин, Дубна, Дмитровском, Талдомском городских округах Московской области" от 29.12.2022 № 1520-РМ выдан: Министерство экологии и природопользования Московской области. вид ограничения (обременения): ограничения прав на земельный участок, предусмотренные статьей 56 Земельного кодекса Российской Федерации; срок действия: с 10.02.2025; реквизиты документа-основания: землеустроительное дело от 02.03.2015 № Б/Н выдан: Общество с ограниченной ответственностью «Центр оформления недвижимости»; распоряжение от 19.05.2014 № 855-р выдан: Правительство Российской Федерации;



ДОКУМЕНТ ПОДПИСАН  
ЭЛЕКТРОННОЙ ПОДПИСЬЮ

Сертификат: 83997148184797998005552191040001978443  
Владелец: ПУБЛИЧНО-ПРАВОВАЯ КОМПАНИЯ  
РОСКАДАСТР  
Действителен: с 24.12.2025 по 19.03.2027

полное наименование должности

инициалы, фамилия

Земельный участок			
вид объекта недвижимости			
Лист № 5 раздела 1	Всего листов раздела 1: 6	Всего разделов: 8	Всего листов выписки: 73

03.03.2026г. № КУВИ-001/2026-28141747

Кадастровый номер: 50:40:0000000:97

доверенность от 18.06.2015 № 6303996 выдан: Федеральное государственное бюджетное учреждения "Канал имени Москвы". вид ограничения (обременения): ограничения прав на земельный участок, предусмотренные статьей 56 Земельного кодекса Российской Федерации; срок действия: с 10.02.2025; реквизиты документа-основания: постановление "О порядке установления охранных зон объектов электросетевого хозяйства и особых условий использования земельных участков, расположенных в границах таких зон" от 24.02.2009 № 160 выдан: Правительство Российской Федерации; о государственном кадастре недвижимости от 24.07.2007 № 221-ФЗ выдан: Правительство РФ. вид ограничения (обременения): ограничения прав на земельный участок, предусмотренные статьей 56 Земельного кодекса Российской Федерации; срок действия: с 10.02.2025; реквизиты документа-основания: землеустроительное дело от 08.04.2014 № б/н выдан: ЗАО "Росстройиндустрия". вид ограничения (обременения): ограничения прав на земельный участок, предусмотренные статьей 56 Земельного кодекса Российской Федерации; срок действия: с 10.02.2025; реквизиты документа-основания: постановление "О порядке установления охранных зон объектов электросетевого хозяйства и особых условий использования земельных участков, расположенных в границах таких зон" от 24.02.2009 № 160 выдан: Правительство Российской Федерации; о государственном кадастре недвижимости от 24.07.2007 № 221-ФЗ выдан: Правительство РФ. вид ограничения (обременения): ограничения прав на земельный участок, предусмотренные статьей 56 Земельного кодекса Российской Федерации; срок действия: с 10.02.2025; реквизиты документа-основания: карта(план) объекта землеустройства по описанию границ объекта землеустройства Охранная зона воздушной линии электропередачи ВЛ-500кВ "Конаково-Череповец" от 23.01.2013 № б/н выдан: Общество с ограниченной ответственностью "УНИВЕРТРАЙД"; письмо от 09.06.2011 № 11882-ИМ/Д23 выдан: Министерство экономического развития Российской Федерации; постановление Правительства РФ от 24.02.2009 N 160 "О порядке установления охранных зон объектов электросетевого хозяйства и особых условий использования земельных участков, расположенных в границах таких зон" от 24.02.2009 № 160 выдан: Правительство РФ; постановление Совета Министров СССР от 26 марта 1984 г. № 255 «Об утверждении правил охраны электрических сетей напряжением свыше 1000 вольт» от 26.03.1984 № 255 выдан: Совет Министров СССР. вид ограничения (обременения): ограничения прав на земельный участок, предусмотренные статьей 56 Земельного кодекса Российской Федерации; срок действия: с 17.12.2025; реквизиты документа-основания: об определении местоположения береговых линий (границ водного объекта), установлении границ водоохранной зоны, прибрежной защитной полосы канала им. Москвы в



ДОКУМЕНТ ПОДПИСАН  
ЭЛЕКТРОННОЙ ПОДПИСЬЮ

Сертификат: 83997148184797998005552191040001978443

Владелец: ПУБЛИЧНО-ПРАВОВАЯ КОМПАНИЯ

РОСКАДАСТР

Действителен: с 24.12.2025 по 19.03.2027

полное наименование должности

инициалы, фамилия

Земельный участок			
вид объекта недвижимости			
Лист № 6 раздела 1	Всего листов раздела 1: 6	Всего разделов: 8	Всего листов выписки: 73
03.03.2026г. № КУВИ-001/2026-28141747			
Кадастровый номер:		50:40:0000000:97	
		<p>городском округе Дубна, Талдомском городском округе, Дмитровском муниципальном округе, городском округе Мытищи, городском округе Долгопрудный, городском округе Химки Московской области от 03.10.2025 № 1224-РМ выдан: Министерство экологии и природопользования Московской области. вид ограничения (обременения): ограничения прав на земельный участок, предусмотренные статьей 56 Земельного кодекса Российской Федерации; срок действия: с 30.12.2025; реквизиты документа-основания: об определении местоположения береговых линий (границ водного объекта), установлении границ водоохранной зоны, прибрежной защитной полосы канала им. Москвы в городском округе Дубна, Талдомском городском округе, Дмитровском муниципальном округе, городском округе Мытищи, городском округе Долгопрудный, городском округе Химки Московской области от 03.10.2025 № 1224-РМ выдан: Министерство экологии и природопользования Московской области.</p>	
Получатель выписки:		СОЛОВЬЕВА СОФИЯ ИГОРЕВНА, действующий(ая) на основании документа "" КОМИТЕТ ПО УПРАВЛЕНИЮ ИМУЩЕСТВОМ ГОРОДА ДУБНЫ МОСКОВСКОЙ ОБЛАСТИ	

полное наименование должности	 <p>ДОКУМЕНТ ПОДПИСАН ЭЛЕКТРОННОЙ ПОДПИСЬЮ</p> <p>Сертификат: 83997148184797998005552191040001978443 Владелец: ПУБЛИЧНО-ПРАВОВАЯ КОМПАНИЯ РОСКАДАСТР Действителен: с 24.12.2025 по 19.03.2027</p>	инициалы, фамилия
-------------------------------	--	-------------------

## Выписка из Единого государственного реестра недвижимости об объекте недвижимости

## Сведения о зарегистрированных правах

Земельный участок			
вид объекта недвижимости			
Лист № 1 раздела 2	Всего листов раздела 2: 4	Всего разделов: 8	Всего листов выписки: 73
03.03.2026г. № КУВИ-001/2026-28141747			
Кадастровый номер:		50:40:0000000:97	
1	Правообладатель (правообладатели):	1.1	Общество с ограниченной ответственностью "ЛУКОЙЛ-Центрнефтепродукт", ИНН: 7701285928, ОГРН: 1027700000679
	Сведения о возможности предоставления третьим лицам персональных данных физического лица:	1.1.1	данные отсутствуют
2	Вид, номер, дата и время государственной регистрации права:	2.1	Сервитут (право) 50:40:0000000:97-50/116/2022-1 05.04.2022 16:13:19
3	Сведения об осуществлении государственной регистрации сделки, права без необходимого в силу закона согласия третьего лица, органа:	3.1	данные отсутствуют
4	Ограничение прав и обременение объекта недвижимости: не зарегистрировано		
1	Правообладатель (правообладатели):	1.2	Российская Федерация
	Сведения о возможности предоставления третьим лицам персональных данных физического лица:	1.2.1	данные отсутствуют
2	Вид, номер, дата и время государственной регистрации права:	2.2	Собственность 50-50-61/048/2014-254 08.08.2014 00:00:00
3	Сведения об осуществлении государственной регистрации сделки, права без необходимого в силу закона согласия третьего лица, органа:	3.2	данные отсутствуют
4	Ограничение прав и обременение объекта недвижимости: не зарегистрировано		
1	Правообладатель (правообладатели):	1.3	Федеральное казенное учреждение "Федеральное управление автомобильных дорог "Центральная Россия" Федерального дорожного агентства", ИНН: 7714125897, ОГРН: 1027700048551
	Сведения о возможности предоставления третьим лицам персональных данных физического лица:	1.3.1	данные отсутствуют
2	Вид, номер, дата и время государственной регистрации права:	2.3	Постоянное (бессрочное) пользование 50-50-40/021/2011-265 18.01.2012 00:00:00
3	Сведения об осуществлении государственной регистрации сделки, права без необходимого в силу закона согласия третьего лица, органа:	3.3	данные отсутствуют



ДОКУМЕНТ ПОДПИСАН  
ЭЛЕКТРОННОЙ ПОДПИСЬЮ

Сертификат: 83997148184797998005552191040001978443

Владелец: ПУБЛИЧНО-ПРАВОВАЯ КОМПАНИЯ

РОСКАДАСТР

Действителен: с 24.12.2025 по 19.03.2027

полное наименование должности

инициалы, фамилия

Земельный участок			
вид объекта недвижимости			
Лист № 2 раздела 2	Всего листов раздела 2: 4	Всего разделов: 8	Всего листов выписки: 73

03.03.2026г. № КУВИ-001/2026-28141747

Кадастровый номер: 50:40:0000000:97

4	Ограничение прав и обременение объекта недвижимости:		
	4.1	вид:	Частный сервитут
		дата государственной регистрации:	25.03.2024 13:52:51
		номер государственной регистрации:	50:40:0000000:97-50/153/2024-3
		срок, на который установлены ограничение прав и обременение объекта недвижимости:	Срок действия с 25.03.2024 на 49 лет
		лицо, в пользу которого установлены ограничение прав и обременение объекта недвижимости:	Акционерное общество "РН-Москва", ИНН: 7706091500, ОГРН: 1027739382890
		сведения о возможности предоставления третьим лицам персональных данных физического лица	данные отсутствуют
		основание государственной регистрации:	Соглашение об установлении сервитута в отношении части земельного участка в границах полосы отвода автомобильной дороги общего пользования федерального значения А-104 Москва - Дмитров - Дубна на км 124+200 - км 124+300 (слева) под размещение и эксплуатацию подъездных путей (переходно-скоростных полос) к земельному участку с кадастровым номером 50:40:0020103:3, № 63-6/142, выдан 22.02.2024
		сведения об осуществлении государственной регистрации сделки, права, ограничения права без необходимого в силу закона согласия третьего лица, органа:	данные отсутствуют
		сведения об управляющем залоге и о договоре управления залогом, если такой договор заключен для управления ипотекой:	данные отсутствуют
сведения о депозитарии, который осуществляет хранение обездвиженной документарной закладной или электронной закладной:			
сведения о внесении изменений или дополнений в регистрационную запись об ипотеке:			
4.2	вид:	Частный сервитут	
	дата государственной регистрации:	05.04.2022 16:13:19	
	номер государственной регистрации:	50:40:0000000:97-50/116/2022-2	
	срок, на который установлены ограничение прав и обременение объекта недвижимости:	Срок действия с 17.01.2022 на срок 49 лет	
	лицо, в пользу которого установлены ограничение прав и обременение объекта недвижимости:	Общество с ограниченной ответственностью "ЛУКОЙЛ-Центрнефтепродукт", ИНН: 7701285928, ОГРН: 1027700000679	



ДОКУМЕНТ ПОДПИСАН  
ЭЛЕКТРОННОЙ ПОДПИСЬЮ

Сертификат: 83997148184797998005552191040001978443

Владелец: ПУБЛИЧНО-ПРАВОВАЯ КОМПАНИЯ

РОСКАДАСТР

Действителен: с 24.12.2025 по 19.03.2027

полное наименование должности

инициалы, фамилия

Земельный участок			
вид объекта недвижимости			
Лист № 3 раздела 2	Всего листов раздела 2: 4	Всего разделов: 8	Всего листов выписки: 73

03.03.2026г. № КУВИ-001/2026-28141747

Кадастровый номер: 50:40:0000000:97

	сведения о возможности предоставления третьим лицам персональных данных физического лица	данные отсутствуют
	основание государственной регистрации:	Соглашение об установлении сервитута в отношении части земельного участка, № 63-6/100, выдан 17.01.2022 Дополнительное соглашение к соглашению об установлении сервитута, № 1, выдан 01.08.2025
	сведения об осуществлении государственной регистрации сделки, права, ограничения права без необходимого в силу закона согласия третьего лица, органа:	данные отсутствуют
	сведения об управляющем залогом и о договоре управления залогом, если такой договор заключен для управления ипотекой:	данные отсутствуют
	сведения о депозитарии, который осуществляет хранение обездвиженной документарной закладной или электронной закладной:	
	ведения о внесении изменений или дополнений в регистрационную запись об ипотеке:	
5	Договоры участия в долевом строительстве:	не зарегистрировано
6	Заявленные в судебном порядке права требования:	данные отсутствуют
7	Сведения о возможности предоставления третьим лицам персональных данных физического лица	данные отсутствуют
8	Сведения о возражении в отношении зарегистрированного права:	данные отсутствуют
9	Сведения о наличии решения об изъятии объекта недвижимости для государственных и муниципальных нужд:	данные отсутствуют
10	Сведения о невозможности государственной регистрации без личного участия правообладателя или его законного представителя:	данные отсутствуют



ДОКУМЕНТ ПОДПИСАН  
ЭЛЕКТРОННОЙ ПОДПИСЬЮ

Сертификат: 83997148184797998005552191040001978443

Владелец: ПУБЛИЧНО-ПРАВОВАЯ КОМПАНИЯ

РОСКАДАСТР

Действителен: с 24.12.2025 по 19.03.2027

полное наименование должности

инициалы, фамилия

Земельный участок			
вид объекта недвижимости			
Лист № 4 раздела 2	Всего листов раздела 2: 4	Всего разделов: 8	Всего листов выписки: 73
03.03.2026г. № КУВИ-001/2026-28141747			
Кадастровый номер:		50:40:0000000:97	
11	Правопритязания и сведения о наличии поступивших, но не рассмотренных заявлений о проведении государственной регистрации права (перехода, прекращения права), ограничения права или обременения объекта недвижимости, сделки в отношении объекта недвижимости:	отсутствуют	
11	Сведения о невозможности государственной регистрации перехода, прекращения, ограничения права на земельный участок из земель сельскохозяйственного назначения:	данные отсутствуют	

	 <p>ДОКУМЕНТ ПОДПИСАН ЭЛЕКТРОННОЙ ПОДПИСЬЮ</p> <p>Сертификат: 83997148184797998005552191040001978443 Владелец: ПУБЛИЧНО-ПРАВОВАЯ КОМПАНИЯ РОСКАДАСТР Действителен: с 24.12.2025 по 19.03.2027</p>	
полное наименование должности		инициалы, фамилия

Выписка из Единого государственного реестра недвижимости об объекте недвижимости

Описание местоположения земельного участка


Земельный участок			
вид объекта недвижимости			
Лист № 1 раздела 3	Всего листов раздела 3: 1	Всего разделов: 8	Всего листов выписки: 73
03.03.2026г. № КУВИ-001/2026-28141747			
Кадастровый номер:		50:40:0000000:97	

План (чертеж, схема) земельного участка



Масштаб 1:40000

Условные обозначения:



ДОКУМЕНТ ПОДПИСАН  
ЭЛЕКТРОННОЙ ПОДПИСЬЮ

Сертификат: 83997148184797998005552191040001978443  
 Владелец: ПУБЛИЧНО-ПРАВОВАЯ КОМПАНИЯ  
 РОСКАДАСТР  
 Действителен: с 24.12.2025 по 19.03.2027

полное наименование должности

инициалы, фамилия

## Выписка из Единого государственного реестра недвижимости об объекте недвижимости

## Описание местоположения земельного участка

Земельный участок			
вид объекта недвижимости			
Лист № 1 раздела 3.1	Всего листов раздела 3.1: 5	Всего разделов: 8	Всего листов выписки: 73
03.03.2026г. № КУВИ-001/2026-28141747			
Кадастровый номер:		50:40:0000000:97	

Описание местоположения границ земельного участка							
№ п/п	Номер точки		Дирекционный угол	Горизонтальное проложение, м	Описание закрепления на местности	Кадастровые номера смежных участков	Сведения об адресах правообладателей смежных земельных участков
	начальная	конечная					
1	2	3	4	5	6	7	8
1	1.1.1	1.1.2	229°27.9'	74.58	данные отсутствуют	данные отсутствуют	данные отсутствуют
2	1.1.2	1.1.3	218°43.9'	56.53	данные отсутствуют	данные отсутствуют	данные отсутствуют
3	1.1.3	1.1.4	206°26.8'	47.27	данные отсутствуют	данные отсутствуют	данные отсутствуют
4	1.1.4	1.1.5	201°55.7'	93.51	данные отсутствуют	данные отсутствуют	данные отсутствуют
5	1.1.5	1.1.6	195°40.3'	17.18	данные отсутствуют	данные отсутствуют	данные отсутствуют
6	1.1.6	1.1.7	192°44.8'	21.21	данные отсутствуют	данные отсутствуют	данные отсутствуют
7	1.1.7	1.1.8	188°4.1'	22.09	данные отсутствуют	данные отсутствуют	данные отсутствуют
8	1.1.8	1.1.9	178°11.2'	37.9	данные отсутствуют	данные отсутствуют	данные отсутствуют
9	1.1.9	1.1.10	160°33.7'	41.17	данные отсутствуют	данные отсутствуют	данные отсутствуют
10	1.1.10	1.1.11	163°27.7'	328.15	данные отсутствуют	данные отсутствуют	данные отсутствуют
11	1.1.11	1.1.12	255°57.8'	4.45	данные отсутствуют	50:40:0020103:8	данные отсутствуют
12	1.1.11	1.1.11			данные отсутствуют	50:40:0000000:6005	адрес отсутствует
13	1.1.12	1.1.13	162°36.5'	77.75	данные отсутствуют	50:40:0020103:8	данные отсутствуют
14	1.1.13	1.1.14	161°27.8'	43.16	данные отсутствуют	50:40:0020103:8, 50:40:0000000:6011	данные отсутствуют; адрес отсутствует
15	1.1.14	1.1.15	163°29.9'	221.94	данные отсутствуют	50:40:0020103:8	данные отсутствуют
16	1.1.15	1.1.16	163°34.3'	3.25	данные отсутствуют	50:40:0020701:1	данные отсутствуют
17	1.1.16	1.1.17	160°35.1'	9.05	данные отсутствуют	данные отсутствуют	данные отсутствуют
18	1.1.17	1.1.18	172°15.1'	38.35	данные отсутствуют	данные отсутствуют	данные отсутствуют
19	1.1.18	1.1.19	187°6.5'	43.39	данные отсутствуют	данные отсутствуют	данные отсутствуют
20	1.1.19	1.1.20	193°33.8'	31.68	данные отсутствуют	данные отсутствуют	данные отсутствуют
21	1.1.20	1.1.21	196°19.1'	321.66	данные отсутствуют	данные отсутствуют	данные отсутствуют



ДОКУМЕНТ ПОДПИСАН  
ЭЛЕКТРОННОЙ ПОДПИСЬЮ

Сертификат: 83997148184797998005552191040001978443

Владелец: ПУБЛИЧНО-ПРАВОВАЯ КОМПАНИЯ

РОСКАДАСТР

Действителен: с 24.12.2025 по 19.03.2027

полное наименование должности

инициалы, фамилия

## Земельный участок

вид объекта недвижимости

Лист № 2 раздела 3.1

Всего листов раздела 3.1: 5

Всего разделов: 8

Всего листов выписки: 73

03.03.2026г. № КУВИ-001/2026-28141747

Кадастровый номер:

50:40:0000000:97

1	2	3	4	5	6	7	8
22	1.1.21	1.1.22	290°21.6`	2.73	данные отсутствуют	50:40:0020701:2(1)	данные отсутствуют
23	1.1.22	1.1.23	196°22.0`	409.05	данные отсутствуют	50:40:0020701:2(1)	данные отсутствуют
24	1.1.23	1.1.24	186°17.9`	28.44	данные отсутствуют	50:40:0020701:2(1)	данные отсутствуют
25	1.1.24	1.1.25	168°37.5`	24.13	данные отсутствуют	50:40:0020701:2(1)	данные отсутствуют
26	1.1.25	1.1.26	127°23.3`	7.53	данные отсутствуют	50:40:0020701:2(1)	данные отсутствуют
27	1.1.26	1.1.27	155°52.7`	16.47	данные отсутствуют	50:40:0000000:5648(2)	адрес отсутствует
28	1.1.27	1.1.28	150°34.7`	15.8	данные отсутствуют	50:40:0000000:5648(2)	адрес отсутствует
29	1.1.28	1.1.29	144°21.5`	40.48	данные отсутствуют	50:40:0000000:5648(2)	адрес отсутствует
30	1.1.29	1.1.30	145°15.6`	319.26	данные отсутствуют	50:40:0000000:5648(2)	адрес отсутствует
31	1.1.30	1.1.31	143°17.0`	33.72	данные отсутствуют	50:40:0000000:5648(2)	адрес отсутствует
32	1.1.31	1.1.32	139°10.9`	31.13	данные отсутствуют	50:40:0000000:5648(2)	адрес отсутствует
33	1.1.32	1.1.33	138°31.1`	46.32	данные отсутствуют	50:40:0000000:5648(2)	адрес отсутствует
34	1.1.33	1.1.34	134°44.6`	324.05	данные отсутствуют	50:40:0000000:5648(2)	адрес отсутствует
35	1.1.34	1.1.35	135°0.0`	40.05	данные отсутствуют	50:40:0000000:5648(2)	адрес отсутствует
36	1.1.35	1.1.36	129°59.4`	79.59	данные отсутствуют	50:40:0000000:5648(2)	адрес отсутствует
37	1.1.36	1.1.37	127°49.3`	89.76	данные отсутствуют	50:40:0000000:5648(2)	адрес отсутствует
38	1.1.37	1.1.38	127°19.7`	159.39	данные отсутствуют	50:40:0000000:5648(2)	адрес отсутствует
39	1.1.38	1.1.39	126°4.6`	564.77	данные отсутствуют	50:40:0000000:5648(2)	адрес отсутствует
40	1.1.39	1.1.40	125°35.0`	22.17	данные отсутствуют	50:40:0000000:4588(3)	
41	1.1.40	1.1.41	126°13.8`	859.68	данные отсутствуют	50:40:0000000:5648(3)	адрес отсутствует
42	1.1.41	1.1.42	127°29.8`	59.67	данные отсутствуют	50:40:0000000:5648(3)	адрес отсутствует
43	1.1.42	1.1.43	128°32.2`	48.12	данные отсутствуют	50:40:0000000:5648(3)	адрес отсутствует
44	1.1.43	1.1.44	129°23.3`	59.95	данные отсутствуют	50:40:0000000:5648(3)	адрес отсутствует
45	1.1.44	1.1.45	126°1.4`	59.19	данные отсутствуют	50:40:0000000:5648(3)	адрес отсутствует
46	1.1.45	1.1.46	124°12.2`	179.8	данные отсутствуют	50:40:0000000:5648(3)	адрес отсутствует
47	1.1.46	1.1.47	125°15.4`	56.32	данные отсутствуют	50:40:0000000:5648(3)	адрес отсутствует
48	1.1.47	1.1.48	126°11.0`	52.41	данные отсутствуют	данные отсутствуют	данные отсутствуют
49	1.1.48	1.1.49	217°11.6`	22.02	данные отсутствуют	данные отсутствуют	данные отсутствуют
50	1.1.49	1.1.50	306°11.5`	51.86	данные отсутствуют	50:40:0000000:5648(1)	адрес отсутствует



ДОКУМЕНТ ПОДПИСАН  
ЭЛЕКТРОННОЙ ПОДПИСЬЮ

Сертификат: 83997148184797998005552191040001978443

Владелец: ПУБЛИЧНО-ПРАВОВАЯ КОМПАНИЯ

РОСКАДАСТР

Действителен: с 24.12.2025 по 19.03.2027

полное наименование должности

инициалы, фамилия

## Земельный участок

вид объекта недвижимости

Лист № 3 раздела 3.1

Всего листов раздела 3.1: 5

Всего разделов: 8

Всего листов выписки: 73

03.03.2026г. № КУВИ-001/2026-28141747

Кадастровый номер:

50:40:0000000:97

1	2	3	4	5	6	7	8
51	1.1.50	1.1.51	305°15.7'	55.93	данные отсутствуют	50:40:0000000:5648(1)	адрес отсутствует
52	1.1.51	1.1.52	304°12.3'	179.93	данные отсутствуют	50:40:0000000:5648(1)	адрес отсутствует
53	1.1.52	1.1.53	306°1.5'	60.19	данные отсутствуют	50:40:0000000:5648(1)	адрес отсутствует
54	1.1.53	1.1.54	309°23.6'	60.43	данные отсутствуют	50:40:0000000:5648(1)	адрес отсутствует
55	1.1.54	1.1.55	308°31.3'	47.75	данные отсутствуют	50:40:0000000:5648(1)	адрес отсутствует
56	1.1.55	1.1.56	307°31.0'	59.23	данные отсутствуют	50:40:0000000:5648(1)	адрес отсутствует
57	1.1.56	1.1.57	306°14.3'	871.05	данные отсутствуют	50:40:0000000:5648(1)	адрес отсутствует
58	1.1.57	1.1.58	306°2.3'	575.51	данные отсутствуют	50:40:0000000:5648(1)	адрес отсутствует
59	1.1.58	1.1.59	307°19.9'	159.72	данные отсутствуют	50:40:0000000:5648(1)	адрес отсутствует
60	1.1.59	1.1.60	307°49.6'	90.27	данные отсутствуют	50:40:0000000:5648(1)	адрес отсутствует
61	1.1.60	1.1.61	309°59.4'	80.98	данные отсутствуют	50:40:0000000:5648(1)	адрес отсутствует
62	1.1.61	1.1.62	314°58.8'	40.97	данные отсутствуют	50:40:0000000:5648(1)	адрес отсутствует
63	1.1.62	1.1.63	314°49.4'	324.67	данные отсутствуют	50:40:0000000:5648(1)	адрес отсутствует
64	1.1.63	1.1.64	317°58.7'	47.07	данные отсутствуют	50:40:0000000:5648(1)	адрес отсутствует
65	1.1.64	1.1.65	319°11.2'	32.16	данные отсутствуют	50:40:0000000:5648(1)	адрес отсутствует
66	1.1.65	1.1.66	323°15.1'	34.88	данные отсутствуют	50:40:0000000:5648(1)	адрес отсутствует
67	1.1.66	1.1.67	325°15.7'	319.47	данные отсутствуют	50:40:0000000:5648(1)	адрес отсутствует
68	1.1.67	1.1.68	324°21.2'	41.51	данные отсутствуют	50:40:0000000:5648(1)	адрес отсутствует
69	1.1.68	1.1.69	330°35.6'	18.04	данные отсутствуют	50:40:0000000:5648(1)	адрес отсутствует
70	1.1.69	1.1.70	336°1.5'	26.92	данные отсутствуют	50:40:0000000:5648(1)	адрес отсутствует
71	1.1.70	1.1.71	348°38.6'	21.84	данные отсутствуют	50:40:0000000:5648(1)	адрес отсутствует
72	1.1.71	1.1.72	6°58.9'	38.59	данные отсутствуют	50:40:0000000:5648(1)	адрес отсутствует
73	1.1.72	1.1.73	16°20.9'	410.77	данные отсутствуют	данные отсутствуют	данные отсутствуют
74	1.1.73	1.1.74	287°3.8'	3.17	данные отсутствуют	данные отсутствуют	данные отсутствуют
75	1.1.74	1.1.75	16°21.8'	320.9	данные отсутствуют	данные отсутствуют	данные отсутствуют
76	1.1.75	1.1.76	13°12.2'	29.9	данные отсутствуют	данные отсутствуют	данные отсутствуют
77	1.1.76	1.1.77	7°6.4'	39.28	данные отсутствуют	данные отсутствуют	данные отсутствуют
78	1.1.77	1.1.78	352°8.7'	63.88	данные отсутствуют	данные отсутствуют	данные отсутствуют
79	1.1.78	1.1.79	342°51.3'	90.2	данные отсутствуют	данные отсутствуют	данные отсутствуют



ДОКУМЕНТ ПОДПИСАН  
ЭЛЕКТРОННОЙ ПОДПИСЬЮ

Сертификат: 83997148184797998005552191040001978443

Владелец: ПУБЛИЧНО-ПРАВОВАЯ КОМПАНИЯ

РОСКАДАСТР

Действителен: с 24.12.2025 по 19.03.2027

полное наименование должности

инициалы, фамилия

Земельный участок			
вид объекта недвижимости			
Лист № 4 раздела 3.1	Всего листов раздела 3.1: 5	Всего разделов: 8	Всего листов выписки: 73

03.03.2026г. № КУВИ-001/2026-28141747

Кадастровый номер: 50:40:0000000:97

1	2	3	4	5	6	7	
80	1.1.79	1.1.80	93°20.6`	5.66	данные отсутствуют	50:40:0020101:3	
81	1.1.80	1.1.81	343°43.9`	82.28	данные отсутствуют	50:40:0020101:3	
82	1.1.81	1.1.82	202°37.2`	10.27	данные отсутствуют	50:40:0020101:3	
83	1.1.82	1.1.83	342°51.1`	136	данные отсутствуют	данные отсутствуют	данные отсутствуют
84	1.1.83	1.1.84	343°30.5`	78.55	данные отсутствуют	данные отсутствуют	данные отсутствуют
85	1.1.84	1.1.85	73°48.7`	1.61	данные отсутствуют	данные отсутствуют	данные отсутствуют
86	1.1.84	1.1.84			данные отсутствуют	50:40:0020101:337(1)	данные отсутствуют
87	1.1.85	1.1.86	343°57.6`	3.33	данные отсутствуют	данные отсутствуют	данные отсутствуют
88	1.1.86	1.1.87	254°6.2`	1.64	данные отсутствуют	данные отсутствуют	данные отсутствуют
89	1.1.87	1.1.88	343°30.4`	176.83	данные отсутствуют	данные отсутствуют	данные отсутствуют
90	1.1.87	1.1.87			данные отсутствуют	50:40:0020101:337(1)	данные отсутствуют
91	1.1.88	1.1.89	113°41.5`	9.46	данные отсутствуют	данные отсутствуют	данные отсутствуют
92	1.1.88	1.1.88			данные отсутствуют	50:40:0020101:7(1)	данные отсутствуют
93	1.1.89	1.1.90	127°39.7`	4.48	данные отсутствуют	50:40:0020103:3(1)	адрес отсутствует
94	1.1.90	1.1.91	341°58.4`	122.83	данные отсутствуют	50:40:0020103:3(1)	адрес отсутствует
95	1.1.91	1.1.92	341°58.1`	20.68	данные отсутствуют	50:40:0020103:3(1)	адрес отсутствует
96	1.1.92	1.1.93	342°9.9`	1.21	данные отсутствуют	50:40:0020103:3(1)	адрес отсутствует
97	1.1.93	1.1.94	205°27.7`	11.61	данные отсутствуют	50:40:0020103:3(1)	адрес отсутствует
98	1.1.94	1.1.95	340°35.5`	9.87	данные отсутствуют	данные отсутствуют	данные отсутствуют
99	1.1.95	1.1.96	335°2.7`	2.23	данные отсутствуют	данные отсутствуют	данные отсутствуют
100	1.1.96	1.1.97	356°10.4`	21.28	данные отсутствуют	данные отсутствуют	данные отсутствуют
101	1.1.97	1.1.98	264°42.2`	1.52	данные отсутствуют	данные отсутствуют	данные отсутствуют
102	1.1.98	1.1.99	355°46.7`	1.49	данные отсутствуют	50:40:0020101:2(1)	данные отсутствуют
103	1.1.99	1.1.100	345°34.5`	3.93	данные отсутствуют	50:40:0000000:5648(1)	адрес отсутствует
104	1.1.100	1.1.101	350°8.8`	6.49	данные отсутствуют	50:40:0000000:5648(1)	адрес отсутствует
105	1.1.101	1.1.102	19°5.5`	16.02	данные отсутствуют	50:40:0000000:5648(1)	адрес отсутствует
106	1.1.102	1.1.103	15°54.3`	17.48	данные отсутствуют	50:40:0000000:5648(1)	адрес отсутствует
107	1.1.103	1.1.104	15°54.8`	38.81	данные отсутствуют	50:40:0000000:5648(1)	адрес отсутствует
108	1.1.104	1.1.105	21°44.3`	98.58	данные отсутствуют	50:40:0000000:5648(1)	адрес отсутствует



ДОКУМЕНТ ПОДПИСАН  
ЭЛЕКТРОННОЙ ПОДПИСЬЮ

Сертификат: 83997148184797998005552191040001978443

Владелец: ПУБЛИЧНО-ПРАВОВАЯ КОМПАНИЯ

РОСКАДАСТР

Действителен: с 24.12.2025 по 19.03.2027

полное наименование должности

инициалы, фамилия

## Земельный участок

вид объекта недвижимости

Лист № 5 раздела 3.1

Всего листов раздела 3.1: 5

Всего разделов: 8

Всего листов выписки: 73

03.03.2026г. № КУВИ-001/2026-28141747

Кадастровый номер:

50:40:0000000:97

1	2	3	4	5	6	7	8
109	1.1.105	1.1.106	27°11.6`	48.88	данные отсутствуют	50:40:0000000:5648(1)	адрес отсутствует
110	1.1.106	1.1.107	39°4.3`	62.91	данные отсутствуют	50:40:0000000:5648(1)	адрес отсутствует
111	1.1.107	1.1.108	48°39.8`	75.23	данные отсутствуют	50:40:0000000:5648(1)	адрес отсутствует
112	1.1.108	1.1.1	140°40.6`	17.37	данные отсутствуют	50:40:0000000:5648(1)	адрес отсутствует



ДОКУМЕНТ ПОДПИСАН  
ЭЛЕКТРОННОЙ ПОДПИСЬЮ

Сертификат: 83997148184797998005552191040001978443

Владелец: ПУБЛИЧНО-ПРАВОВАЯ КОМПАНИЯ

РОСКАДАСТР

Действителен: с 24.12.2025 по 19.03.2027

полное наименование должности

инициалы, фамилия

## Выписка из Единого государственного реестра недвижимости об объекте недвижимости

## Описание местоположения земельного участка

Земельный участок			
вид объекта недвижимости			
Лист № 1 раздела 3.2	Всего листов раздела 3.2: 4	Всего разделов: 8	Всего листов выписки: 73
03.03.2026г. № КУВИ-001/2026-28141747			
Кадастровый номер:		50:40:0000000:97	

Сведения о характерных точках границы земельного участка				
Система координат МСК-50, зона 2				
Номер точки	Координаты, м		Описание закрепления на местности	Средняя квадратичная погрешность определения координат характерных точек границ земельного участка, м
	X	Y		
1	2	3	4	5
1	578075.43	2167727.25	Закрепление отсутствует	0.1
2	578026.96	2167670.57	Закрепление отсутствует	0.1
3	577982.86	2167635.2	Закрепление отсутствует	0.1
4	577940.54	2167614.15	Закрепление отсутствует	0.1
5	577853.8	2167579.23	Закрепление отсутствует	0.1
6	577837.26	2167574.59	Закрепление отсутствует	0.1
7	577816.57	2167569.91	Закрепление отсутствует	0.1
8	577794.7	2167566.81	Закрепление отсутствует	0.1
9	577756.82	2167568.01	Закрепление отсутствует	0.1
10	577718	2167581.71	Закрепление отсутствует	0.1
11	577403.43	2167675.12	Закрепление отсутствует	0.1
12	577402.35	2167670.8	Закрепление отсутствует	0.1
13	577328.15	2167694.04	Закрепление отсутствует	0.1
14	577287.23	2167707.76	Закрепление отсутствует	0.1
15	577074.43	2167770.8	Закрепление отсутствует	0.1
16	577071.31	2167771.72	Закрепление отсутствует	0.1
17	577062.77	2167774.73	Закрепление отсутствует	0.1
18	577024.77	2167779.9	Закрепление отсутствует	0.1
19	576981.71	2167774.53	Закрепление отсутствует	0.1
20	576950.91	2167767.1	Закрепление отсутствует	0.1
21	576642.21	2167676.72	Закрепление отсутствует	0.1
22	576643.16	2167674.16	Закрепление отсутствует	0.1

	 <p>ДОКУМЕНТ ПОДПИСАН ЭЛЕКТРОННОЙ ПОДПИСЬЮ</p> <p>Сертификат: 83997148184797998005552191040001978443 Владелец: ПУБЛИЧНО-ПРАВОВАЯ КОМПАНИЯ РОСКАДАСТР Действителен: с 24.12.2025 по 19.03.2027</p>	
полное наименование должности		инициалы, фамилия

## Земельный участок

вид объекта недвижимости

Лист № 2 раздела 3.2

Всего листов раздела 3.2: 4

Всего разделов: 8

Всего листов выписки: 73

03.03.2026г. № КУВИ-001/2026-28141747

Кадастровый номер:

50:40:000000:97

1	2	3	4	5
23	576250.68	2167558.9	Закрепление отсутствует	0.1
24	576222.41	2167555.78	Закрепление отсутствует	0.1
25	576198.75	2167560.54	Закрепление отсутствует	0.1
26	576194.18	2167566.52	Закрепление отсутствует	0.1
27	576179.15	2167573.25	Закрепление отсутствует	0.1
28	576165.39	2167581.01	Закрепление отсутствует	0.1
29	576132.49	2167604.6	Закрепление отсутствует	0.1
30	575870.14	2167786.53	Закрепление отсутствует	0.1
31	575843.11	2167806.69	Закрепление отсутствует	0.1
32	575819.55	2167827.04	Закрепление отсутствует	0.1
33	575784.85	2167857.72	Закрепление отсутствует	0.1
34	575556.74	2168087.88	Закрепление отсутствует	0.1
35	575528.42	2168116.2	Закрепление отсутствует	0.1
36	575477.27	2168177.18	Закрепление отсутствует	0.1
37	575422.23	2168248.08	Закрепление отсутствует	0.1
38	575325.58	2168374.82	Закрепление отсутствует	0.1
39	574993.01	2168831.29	Закрепление отсутствует	0.1
40	574980.11	2168849.32	Закрепление отсутствует	0.1
41	574472.02	2169542.78	Закрепление отсутствует	0.1
42	574435.7	2169590.12	Закрепление отсутствует	0.1
43	574405.72	2169627.76	Закрепление отсутствует	0.1
44	574367.68	2169674.09	Закрепление отсутствует	0.1
45	574332.87	2169721.96	Закрепление отсутствует	0.1
46	574231.8	2169870.66	Закрепление отсутствует	0.1
47	574199.29	2169916.65	Закрепление отсутствует	0.1
48	574168.35	2169958.95	Закрепление отсутствует	0.1
49	574150.81	2169945.64	Закрепление отсутствует	0.1
50	574181.43	2169903.79	Закрепление отсутствует	0.1
51	574213.72	2169858.12	Закрепление отсутствует	0.1



ДОКУМЕНТ ПОДПИСАН  
ЭЛЕКТРОННОЙ ПОДПИСЬЮ

Сертификат: 83997148184797998005552191040001978443

Владелец: ПУБЛИЧНО-ПРАВОВАЯ КОМПАНИЯ

РОСКАДАСТР

Действителен: с 24.12.2025 по 19.03.2027

полное наименование должности

инициалы, фамилия

## Земельный участок

вид объекта недвижимости

Лист № 3 раздела 3.2

Всего листов раздела 3.2: 4

Всего разделов: 8

Всего листов выписки: 73

03.03.2026г. № КУВИ-001/2026-28141747

Кадастровый номер:

50:40:0000000:97

1	2	3	4	5
52	574314.87	2169709.31	Закрепление отсутствует	0.1
53	574350.27	2169660.63	Закрепление отсутствует	0.1
54	574388.62	2169613.93	Закрепление отсутствует	0.1
55	574418.36	2169576.57	Закрепление отсутствует	0.1
56	574454.43	2169529.59	Закрепление отсутствует	0.1
57	574969.34	2168827.03	Закрепление отсутствует	0.1
58	575307.93	2168361.66	Закрепление отсутствует	0.1
59	575404.79	2168234.66	Закрепление отсутствует	0.1
60	575460.15	2168163.36	Закрепление отсутствует	0.1
61	575512.19	2168101.32	Закрепление отсутствует	0.1
62	575541.15	2168072.34	Закрепление отсутствует	0.1
63	575770.02	2167842.06	Закрепление отсутствует	0.1
64	575804.99	2167810.55	Закрепление отсутствует	0.1
65	575829.33	2167789.53	Закрепление отсутствует	0.1
66	575857.28	2167768.66	Закрепление отсутствует	0.1
67	576119.81	2167586.62	Закрепление отсутствует	0.1
68	576153.54	2167562.43	Закрепление отсутствует	0.1
69	576169.26	2167553.57	Закрепление отсутствует	0.1
70	576193.86	2167542.63	Закрепление отсутствует	0.1
71	576215.27	2167538.33	Закрепление отсутствует	0.1
72	576253.57	2167543.02	Закрепление отсутствует	0.1
73	576647.73	2167658.64	Закрепление отсутствует	0.1
74	576648.66	2167655.61	Закрепление отсутствует	0.1
75	576956.56	2167746.02	Закрепление отсутствует	0.1
76	576985.67	2167752.85	Закрепление отсутствует	0.1
77	577024.65	2167757.71	Закрепление отсутствует	0.1
78	577087.93	2167748.98	Закрепление отсутствует	0.1
79	577174.12	2167722.39	Закрепление отсутствует	0.1
80	577173.79	2167728.04	Закрепление отсутствует	0.1



ДОКУМЕНТ ПОДПИСАН  
ЭЛЕКТРОННОЙ ПОДПИСЬЮ

Сертификат: 83997148184797998005552191040001978443

Владелец: ПУБЛИЧНО-ПРАВОВАЯ КОМПАНИЯ

РОСКАДАСТР

Действителен: с 24.12.2025 по 19.03.2027

полное наименование должности

инициалы, фамилия

## Земельный участок

вид объекта недвижимости

Лист № 4 раздела 3.2

Всего листов раздела 3.2: 4

Всего разделов: 8

Всего листов выписки: 73

03.03.2026г. № КУВИ-001/2026-28141747

Кадастровый номер:

50:40:0000000:97

1	2	3	4	5
81	577252.78	2167704.99	Закрепление отсутствует	0.1
82	577243.3	2167701.04	Закрепление отсутствует	0.1
83	577373.25	2167660.94	Закрепление отсутствует	0.1
84	577448.57	2167638.64	Закрепление отсутствует	0.1
85	577449.02	2167640.19	Закрепление отсутствует	0.1
86	577452.22	2167639.27	Закрепление отсутствует	0.1
87	577451.77	2167637.69	Закрепление отсутствует	0.1
88	577621.32	2167587.49	Закрепление отсутствует	0.1
89	577617.52	2167596.15	Закрепление отсутствует	0.1
90	577614.78	2167599.7	Закрепление отсутствует	0.1
91	577731.58	2167561.69	Закрепление отсутствует	0.1
92	577751.24	2167555.29	Закрепление отсутствует	0.1
93	577752.39	2167554.92	Закрепление отсутствует	0.1
94	577741.91	2167549.93	Закрепление отсутствует	0.1
95	577751.22	2167546.65	Закрепление отсутствует	0.1
96	577753.24	2167545.71	Закрепление отсутствует	0.1
97	577774.47	2167544.29	Закрепление отсутствует	0.1
98	577774.33	2167542.78	Закрепление отсутствует	0.1
99	577775.82	2167542.67	Закрепление отсутствует	0.1
100	577779.63	2167541.69	Закрепление отсутствует	0.1
101	577786.02	2167540.58	Закрепление отсутствует	0.1
102	577801.16	2167545.82	Закрепление отсутствует	0.1
103	577817.97	2167550.61	Закрепление отсутствует	0.1
104	577855.29	2167561.25	Закрепление отсутствует	0.1
105	577946.86	2167597.76	Закрепление отсутствует	0.1
106	577990.34	2167620.1	Закрепление отсутствует	0.1
107	578039.18	2167659.75	Закрепление отсутствует	0.1
108	578088.87	2167716.24	Закрепление отсутствует	0.1
1	578075.43	2167727.25	Закрепление отсутствует	0.1



ДОКУМЕНТ ПОДПИСАН  
ЭЛЕКТРОННОЙ ПОДПИСЬЮ

Сертификат: 83997148184797998005552191040001978443

Владелец: ПУБЛИЧНО-ПРАВОВАЯ КОМПАНИЯ

РОСКАДАСТР

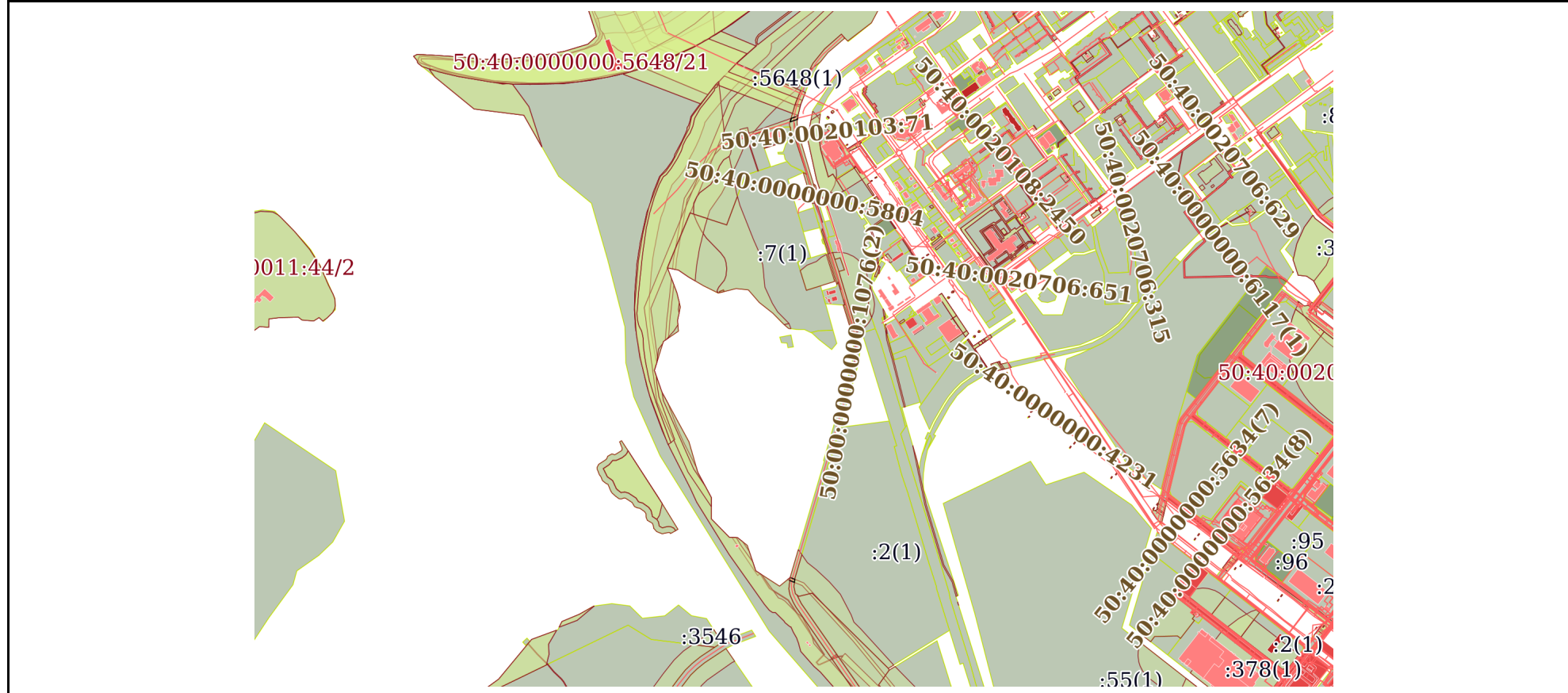
Действителен: с 24.12.2025 по 19.03.2027

полное наименование должности


инициалы, фамилия

Выписка из Единого государственного реестра недвижимости об объекте недвижимости  
Сведения о частях земельного участка

Земельный участок			
вид объекта недвижимости			
Лист № 1 раздела 4	Всего листов раздела 4: 17	Всего разделов: 8	Всего листов выписки: 73
03.03.2026г. № КУВИ-001/2026-28141747			
Кадастровый номер:		50:40:0000000:97	
План (чертеж, схема) части земельного участка		Учетный номер части: 50:40:0000000:97/1	



Масштаб 1:20000      Условные обозначения:

	 <p>ДОКУМЕНТ ПОДПИСАН ЭЛЕКТРОННОЙ ПОДПИСЬЮ</p> <p>Сертификат: 83997148184797998005552191040001978443 Владелец: ПУБЛИЧНО-ПРАВОВАЯ КОМПАНИЯ РОСКАДАСТР Действителен: с 24.12.2025 по 19.03.2027</p>	
полное наименование должности	инициалы, фамилия	

Земельный участок

вид объекта недвижимости

Лист № 2 раздела 4

Всего листов раздела 4: 17

Всего разделов: 8

Всего листов выписки: 73

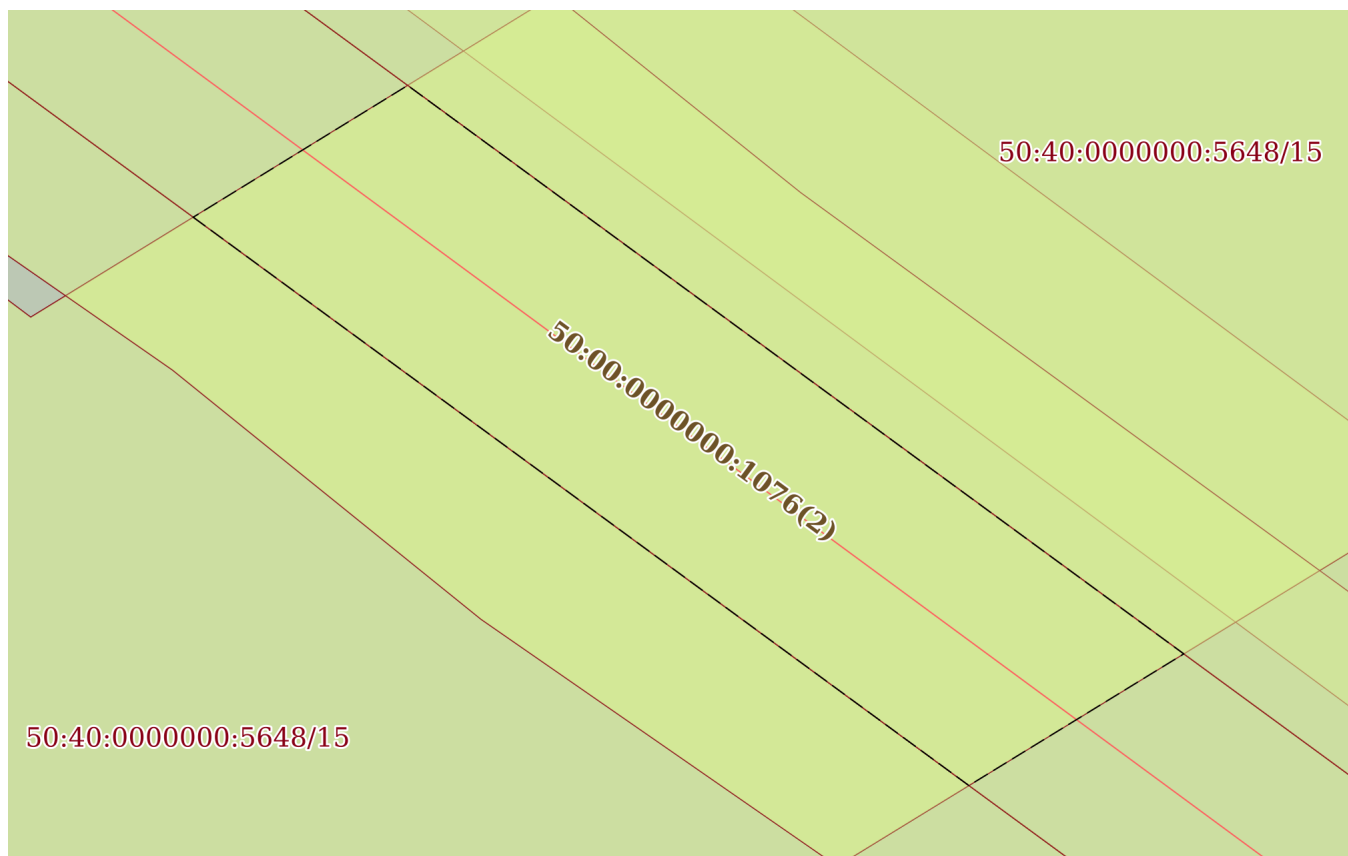
03.03.2026г. № КУВИ-001/2026-28141747

Кадастровый номер:

50:40:0000000:97

План (чертеж, схема) части земельного участка

Учетный номер части: 50:40:0000000:97/2



Масштаб 1:700

Условные обозначения:

ДОКУМЕНТ ПОДПИСАН  
ЭЛЕКТРОННОЙ ПОДПИСЬЮ

Сертификат: 83997148184797998005552191040001978443

Владелец: ПУБЛИЧНО-ПРАВОВАЯ КОМПАНИЯ

РОСКАДАСТР

Действителен: с 24.12.2025 по 19.03.2027

полное наименование должности

инициалы, фамилия

Земельный участок

вид объекта недвижимости

Лист № 3 раздела 4

Всего листов раздела 4: 17

Всего разделов: 8

Всего листов выписки: 73

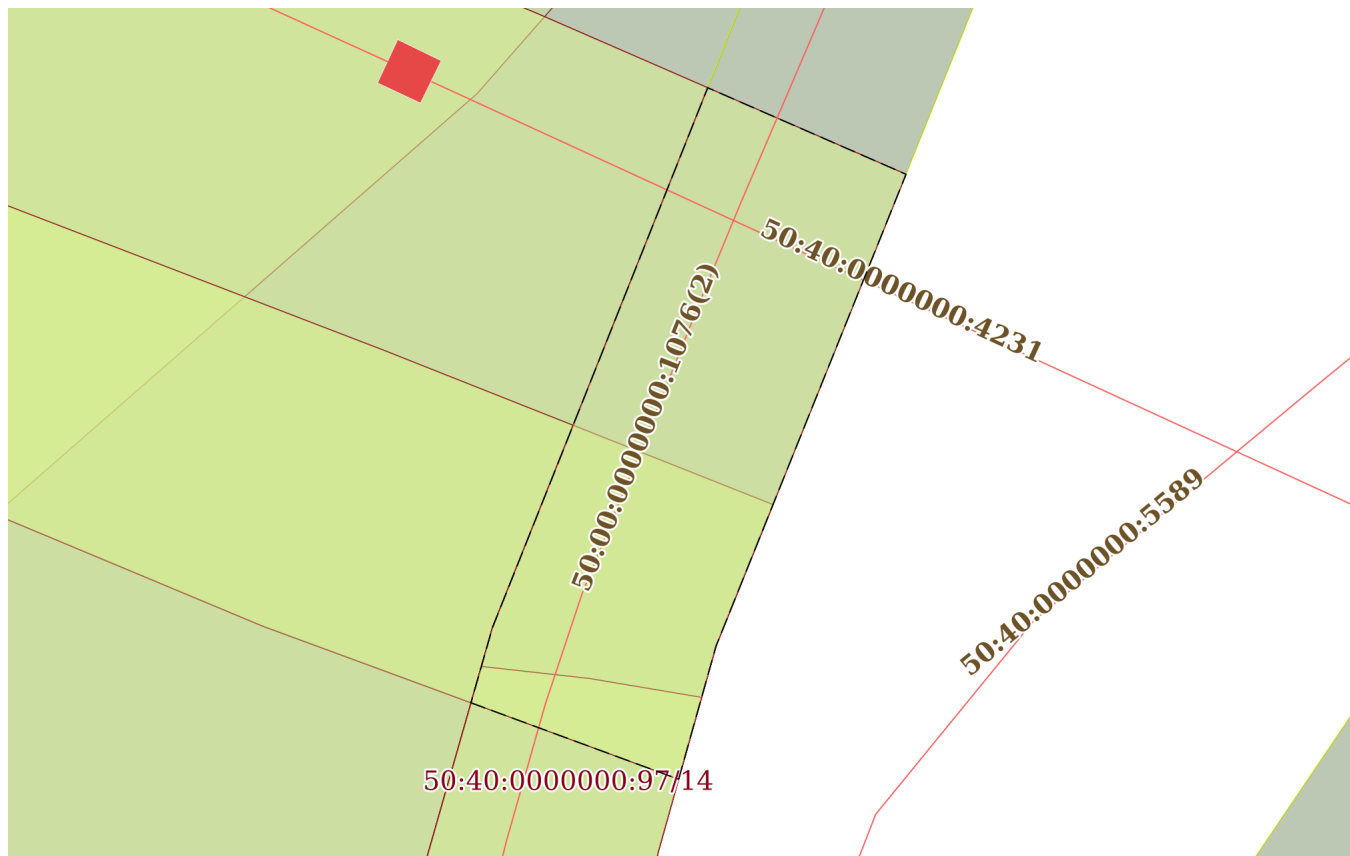
03.03.2026г. № КУВИ-001/2026-28141747

Кадастровый номер:

50:40:0000000:97

План (чертеж, схема) части земельного участка

Учетный номер части: 50:40:0000000:97/3



Масштаб 1:600

Условные обозначения:



ДОКУМЕНТ ПОДПИСАН  
ЭЛЕКТРОННОЙ ПОДПИСЬЮ

Сертификат: 83997148184797998005552191040001978443

Владелец: ПУБЛИЧНО-ПРАВОВАЯ КОМПАНИЯ

РОСКАДАСТР

Действителен: с 24.12.2025 по 19.03.2027

полное наименование должности

инициалы, фамилия

Земельный участок

вид объекта недвижимости

Лист № 4 раздела 4

Всего листов раздела 4: 17

Всего разделов: 8

Всего листов выписки: 73

03.03.2026г. № КУВИ-001/2026-28141747

Кадастровый номер:

50:40:0000000:97

План (чертеж, схема) части земельного участка

Учетный номер части: 50:40:0000000:97/4



Масштаб 1:600

Условные обозначения:



ДОКУМЕНТ ПОДПИСАН  
ЭЛЕКТРОННОЙ ПОДПИСЬЮ

Сертификат: 83997148184797998005552191040001978443

Владелец: ПУБЛИЧНО-ПРАВОВАЯ КОМПАНИЯ

РОСКАДАСТР

Действителен: с 24.12.2025 по 19.03.2027

полное наименование должности

инициалы, фамилия

Земельный участок

вид объекта недвижимости

Лист № 5 раздела 4

Всего листов раздела 4: 17

Всего разделов: 8

Всего листов выписки: 73

03.03.2026г. № КУВИ-001/2026-28141747

Кадастровый номер:

50:40:0000000:97

План (чертеж, схема) части земельного участка

Учетный номер части: 50:40:0000000:97/5



Масштаб 1:200

Условные обозначения:

ДОКУМЕНТ ПОДПИСАН  
ЭЛЕКТРОННОЙ ПОДПИСЬЮ

Сертификат: 83997148184797998005552191040001978443

Владелец: ПУБЛИЧНО-ПРАВОВАЯ КОМПАНИЯ

РОСКАДАСТР

Действителен: с 24.12.2025 по 19.03.2027

полное наименование должности

инициалы, фамилия

Земельный участок

вид объекта недвижимости

Лист № 6 раздела 4

Всего листов раздела 4: 17

Всего разделов: 8

Всего листов выписки: 73

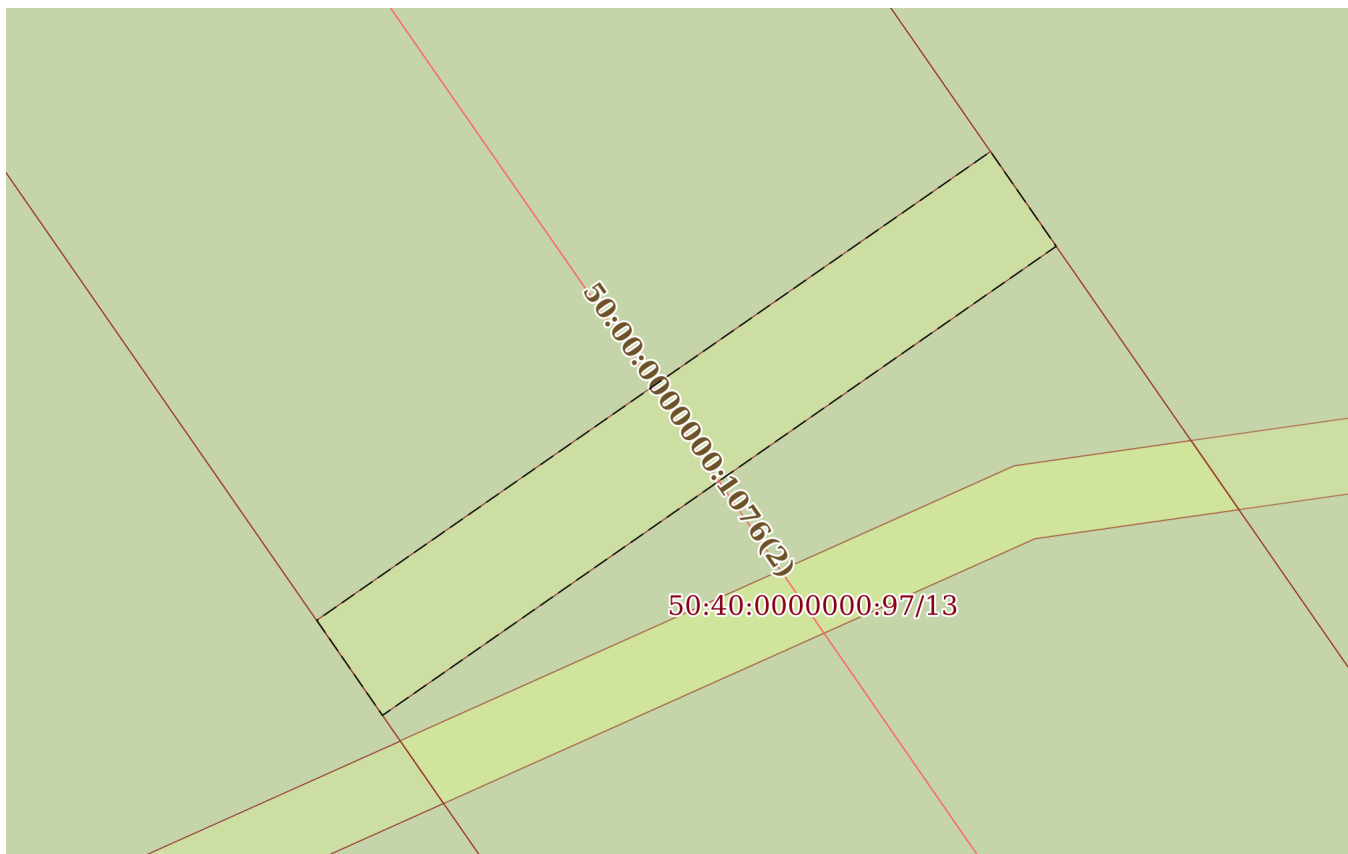
03.03.2026г. № КУВИ-001/2026-28141747

Кадастровый номер:

50:40:0000000:97

План (чертеж, схема) части земельного участка

Учетный номер части: 50:40:0000000:97/6



Масштаб 1:200

Условные обозначения:

ДОКУМЕНТ ПОДПИСАН  
ЭЛЕКТРОННОЙ ПОДПИСЬЮ

Сертификат: 83997148184797998005552191040001978443

Владелец: ПУБЛИЧНО-ПРАВОВАЯ КОМПАНИЯ

РОСКАДАСТР

Действителен: с 24.12.2025 по 19.03.2027

полное наименование должности

инициалы, фамилия

Земельный участок

вид объекта недвижимости

Лист № 7 раздела 4

Всего листов раздела 4: 17

Всего разделов: 8

Всего листов выписки: 73

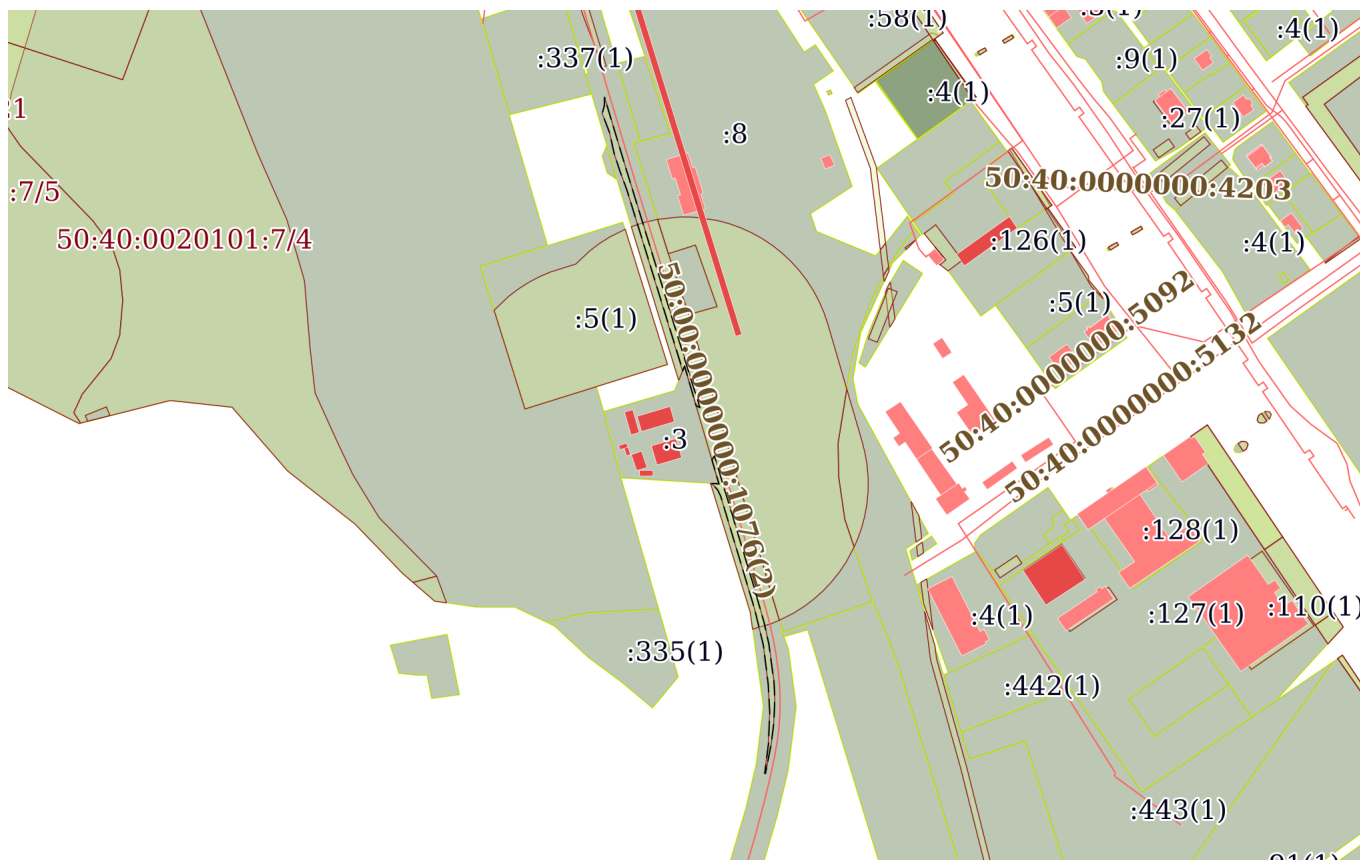
03.03.2026г. № КУВИ-001/2026-28141747

Кадастровый номер:

50:40:0000000:97

План (чертеж, схема) части земельного участка

Учетный номер части: 50:40:0000000:97/7



Масштаб 1:5000

Условные обозначения:



ДОКУМЕНТ ПОДПИСАН  
ЭЛЕКТРОННОЙ ПОДПИСЬЮ

Сертификат: 83997148184797998005552191040001978443  
Владелец: ПУБЛИЧНО-ПРАВОВАЯ КОМПАНИЯ  
РОСКАДАСТР  
Действителен: с 24.12.2025 по 19.03.2027

ПОЛНОЕ НАИМЕНОВАНИЕ ДОЛЖНОСТИ

инициалы, фамилия

Земельный участок

вид объекта недвижимости

Лист № 8 раздела 4

Всего листов раздела 4: 17

Всего разделов: 8

Всего листов выписки: 73

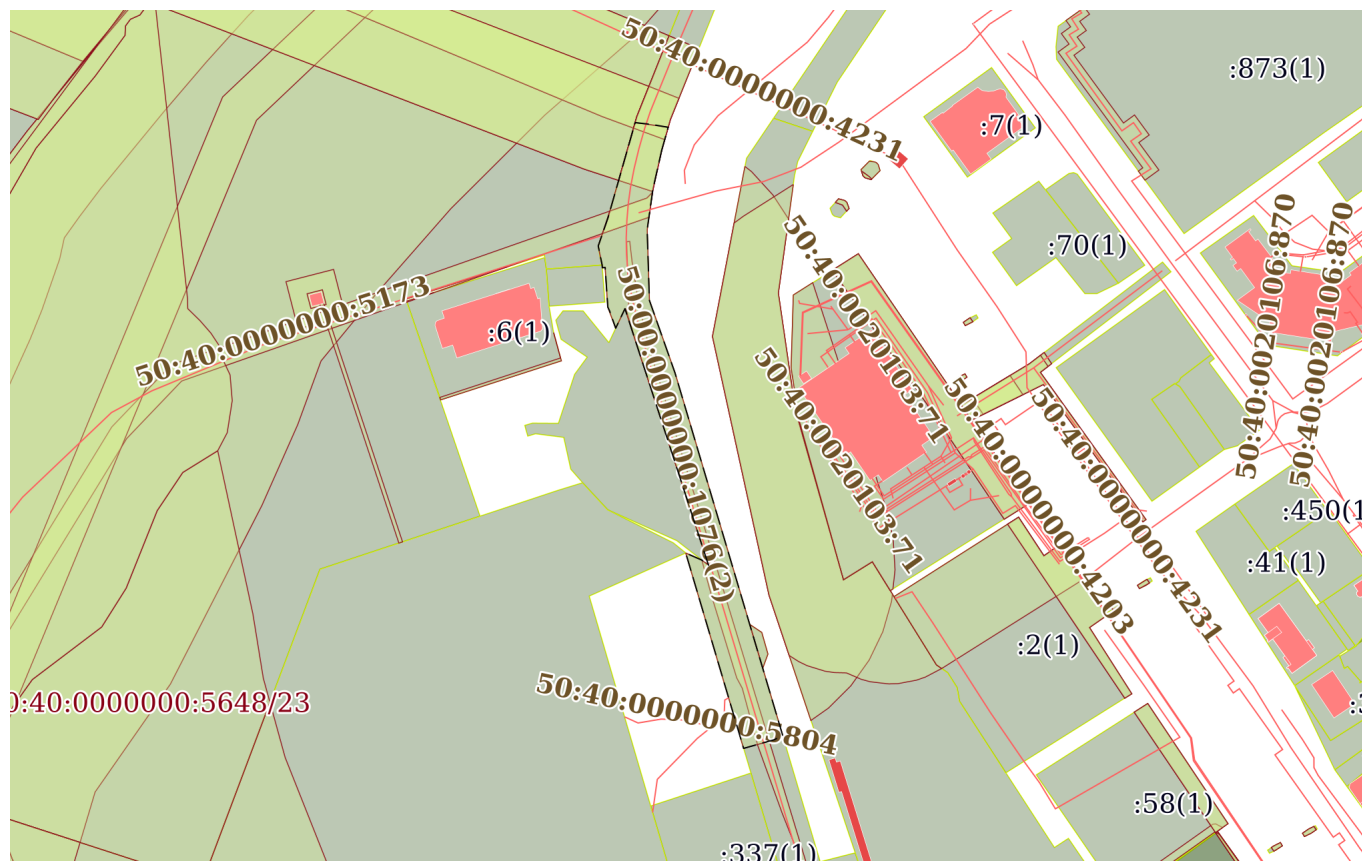
03.03.2026г. № КУВИ-001/2026-28141747

Кадастровый номер:

50:40:0000000:97

План (чертеж, схема) части земельного участка

Учетный номер части: 50:40:0000000:97/8



Масштаб 1:4000

Условные обозначения:



ДОКУМЕНТ ПОДПИСАН  
ЭЛЕКТРОННОЙ ПОДПИСЬЮ

Сертификат: 83997148184797998005552191040001978443  
Владелец: ПУБЛИЧНО-ПРАВОВАЯ КОМПАНИЯ  
РОСКАДАСТР  
Действителен: с 24.12.2025 по 19.03.2027

полное наименование должности

инициалы, фамилия

Земельный участок

вид объекта недвижимости

Лист № 9 раздела 4

Всего листов раздела 4: 17

Всего разделов: 8

Всего листов выписки: 73

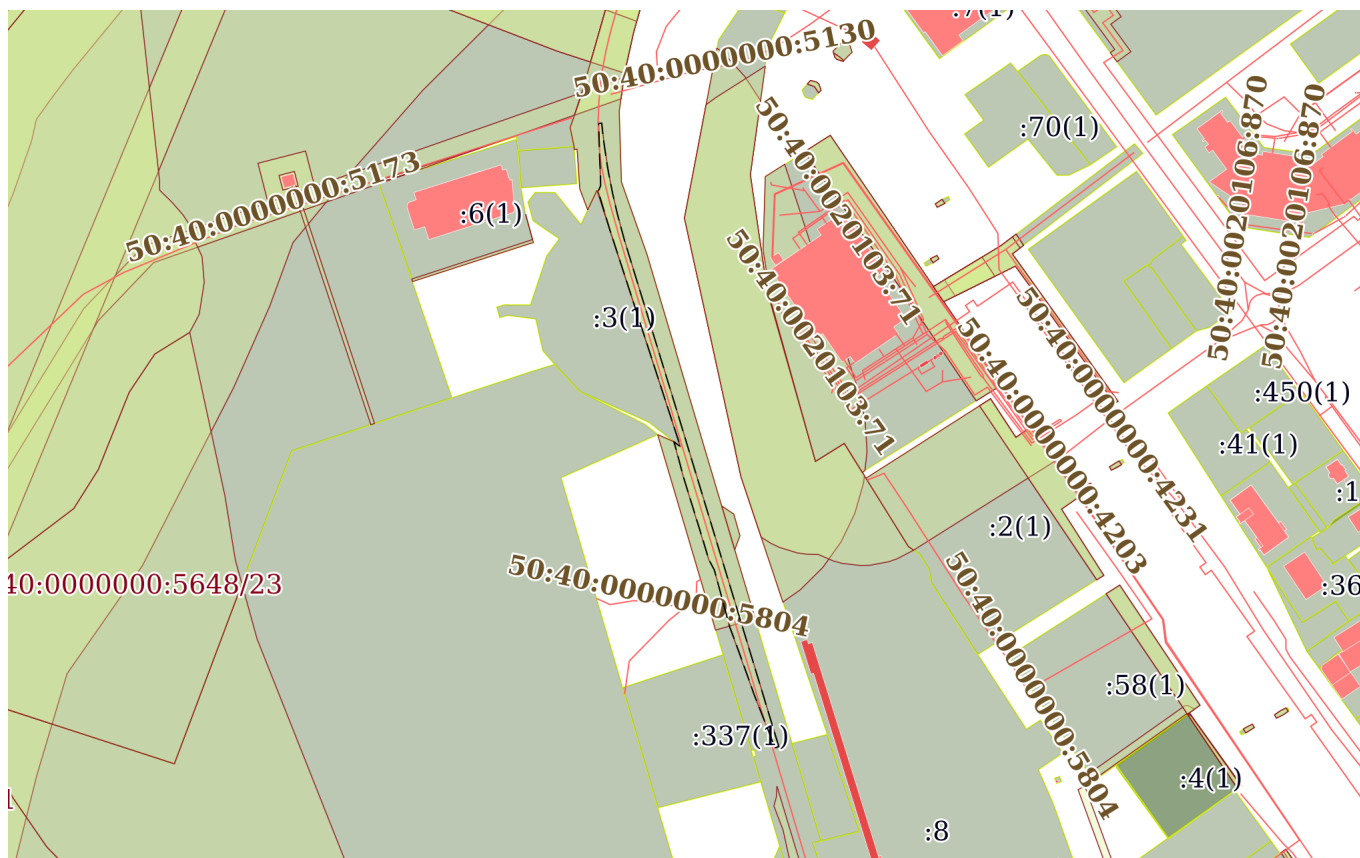
03.03.2026г. № КУВИ-001/2026-28141747

Кадастровый номер:

50:40:0000000:97

План (чертеж, схема) части земельного участка

Учетный номер части: 50:40:0000000:97/9



Масштаб 1:4000

Условные обозначения:



ДОКУМЕНТ ПОДПИСАН  
ЭЛЕКТРОННОЙ ПОДПИСЬЮ

Сертификат: 83997148184797998005552191040001978443

Владелец: ПУБЛИЧНО-ПРАВОВАЯ КОМПАНИЯ

РОСКАДАСТР

Действителен: с 24.12.2025 по 19.03.2027

полное наименование должности

инициалы, фамилия

Земельный участок

вид объекта недвижимости

Лист № 10 раздела 4

Всего листов раздела 4: 17

Всего разделов: 8

Всего листов выписки: 73

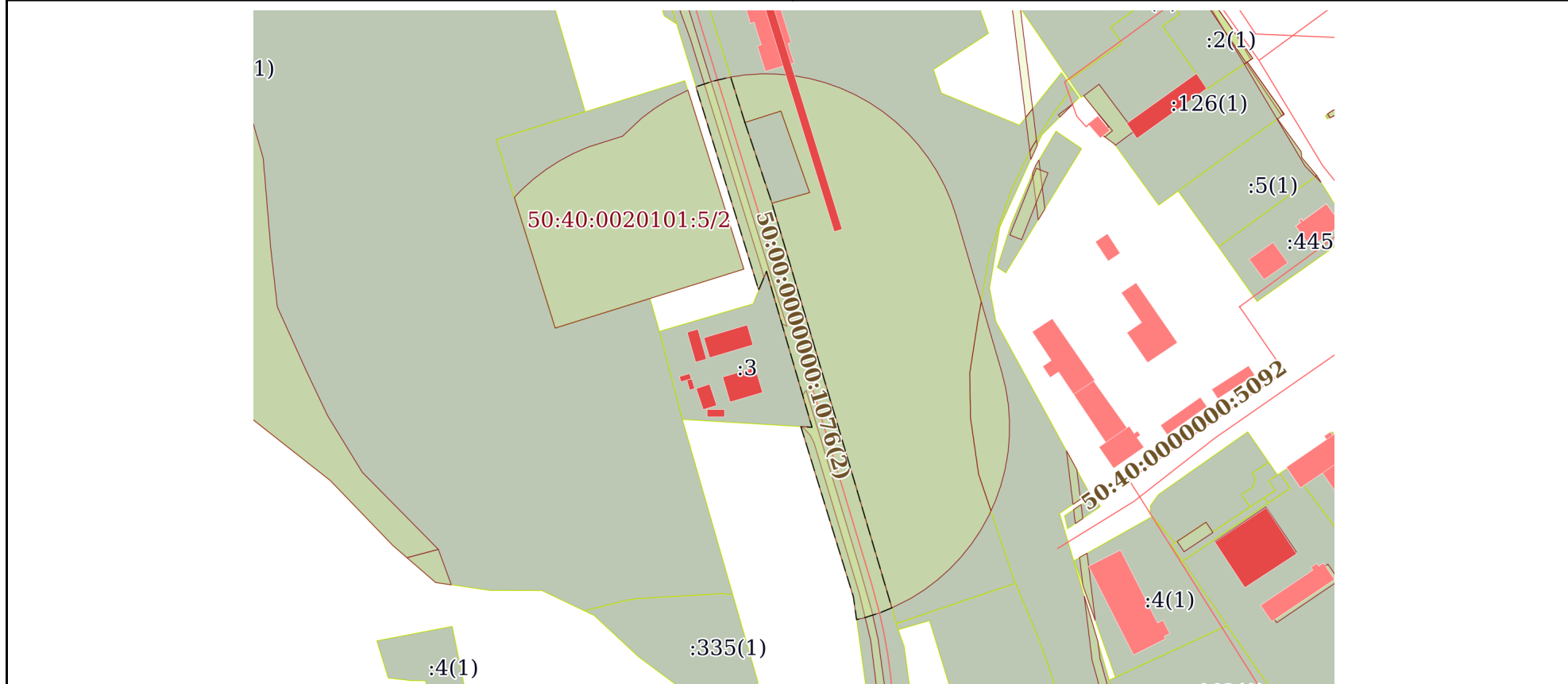
03.03.2026г. № КУВИ-001/2026-28141747

Кадастровый номер:

50:40:0000000:97

План (чертеж, схема) части земельного участка

Учетный номер части: 50:40:0000000:97/11



Масштаб 1:3000

Условные обозначения:



ДОКУМЕНТ ПОДПИСАН  
ЭЛЕКТРОННОЙ ПОДПИСЬЮ

Сертификат: 83997148184797998005552191040001978443

Владелец: ПУБЛИЧНО-ПРАВОВАЯ КОМПАНИЯ

РОСКАДАСТР

Действителен: с 24.12.2025 по 19.03.2027

полное наименование должности

инициалы, фамилия

Земельный участок

вид объекта недвижимости

Лист № 11 раздела 4

Всего листов раздела 4: 17

Всего разделов: 8

Всего листов выписки: 73

03.03.2026г. № КУВИ-001/2026-28141747

Кадастровый номер:

50:40:0000000:97

План (чертеж, схема) части земельного участка

Учетный номер части: 50:40:0000000:97/13



Масштаб 1:200

Условные обозначения:

ДОКУМЕНТ ПОДПИСАН  
ЭЛЕКТРОННОЙ ПОДПИСЬЮ

Сертификат: 83997148184797998005552191040001978443

Владелец: ПУБЛИЧНО-ПРАВОВАЯ КОМПАНИЯ

РОСКАДАСТР

Действителен: с 24.12.2025 по 19.03.2027

полное наименование должности

инициалы, фамилия

Земельный участок

вид объекта недвижимости

Лист № 12 раздела 4

Всего листов раздела 4: 17

Всего разделов: 8

Всего листов выписки: 73

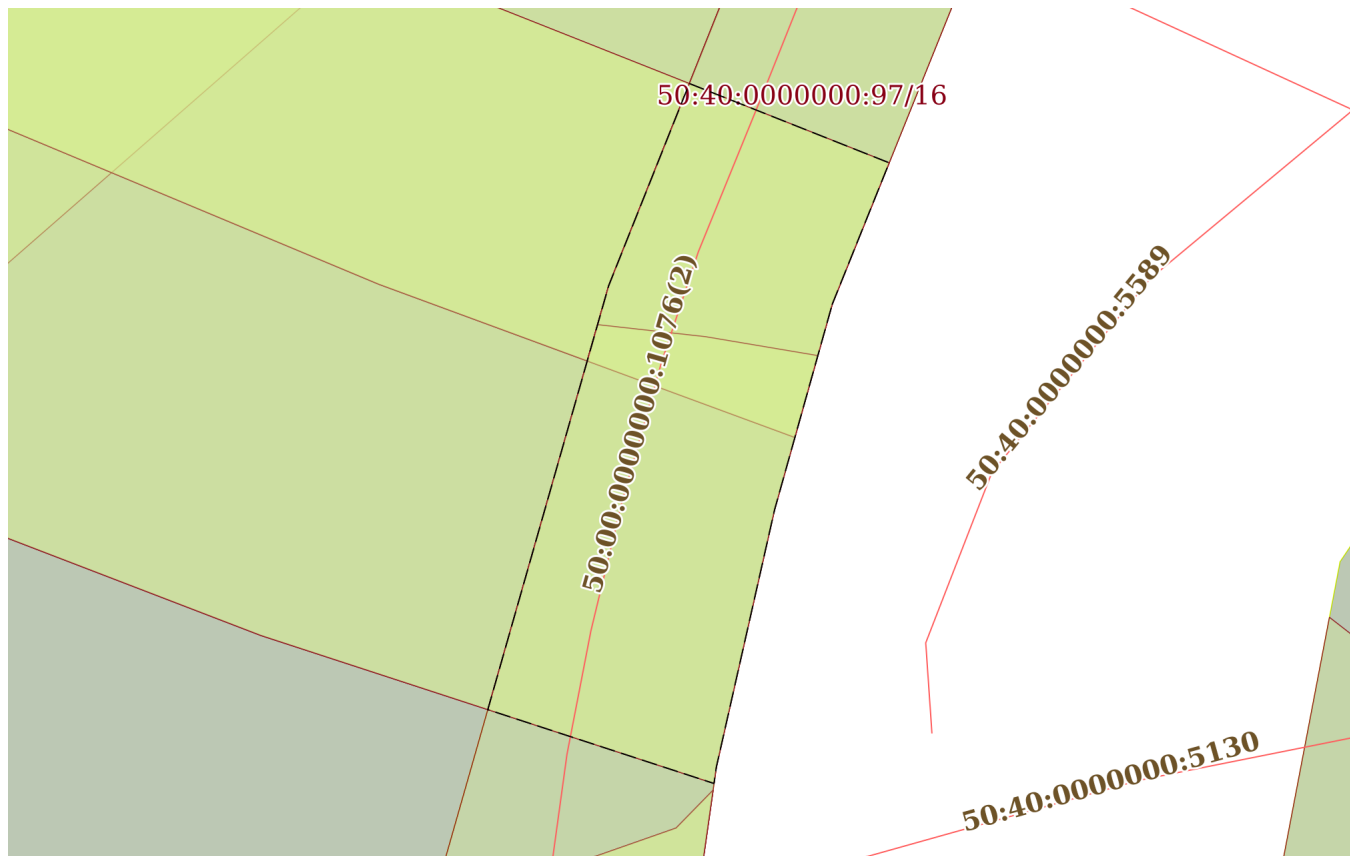
03.03.2026г. № КУВИ-001/2026-28141747

Кадастровый номер:

50:40:0000000:97

План (чертеж, схема) части земельного участка

Учетный номер части: 50:40:0000000:97/14



Масштаб 1:600

Условные обозначения:



ДОКУМЕНТ ПОДПИСАН  
ЭЛЕКТРОННОЙ ПОДПИСЬЮ

Сертификат: 83997148184797998005552191040001978443

Владелец: ПУБЛИЧНО-ПРАВОВАЯ КОМПАНИЯ

РОСКАДАСТР

Действителен: с 24.12.2025 по 19.03.2027

полное наименование должности

инициалы, фамилия



Земельный участок

вид объекта недвижимости

Лист № 14 раздела 4

Всего листов раздела 4: 17

Всего разделов: 8

Всего листов выписки: 73

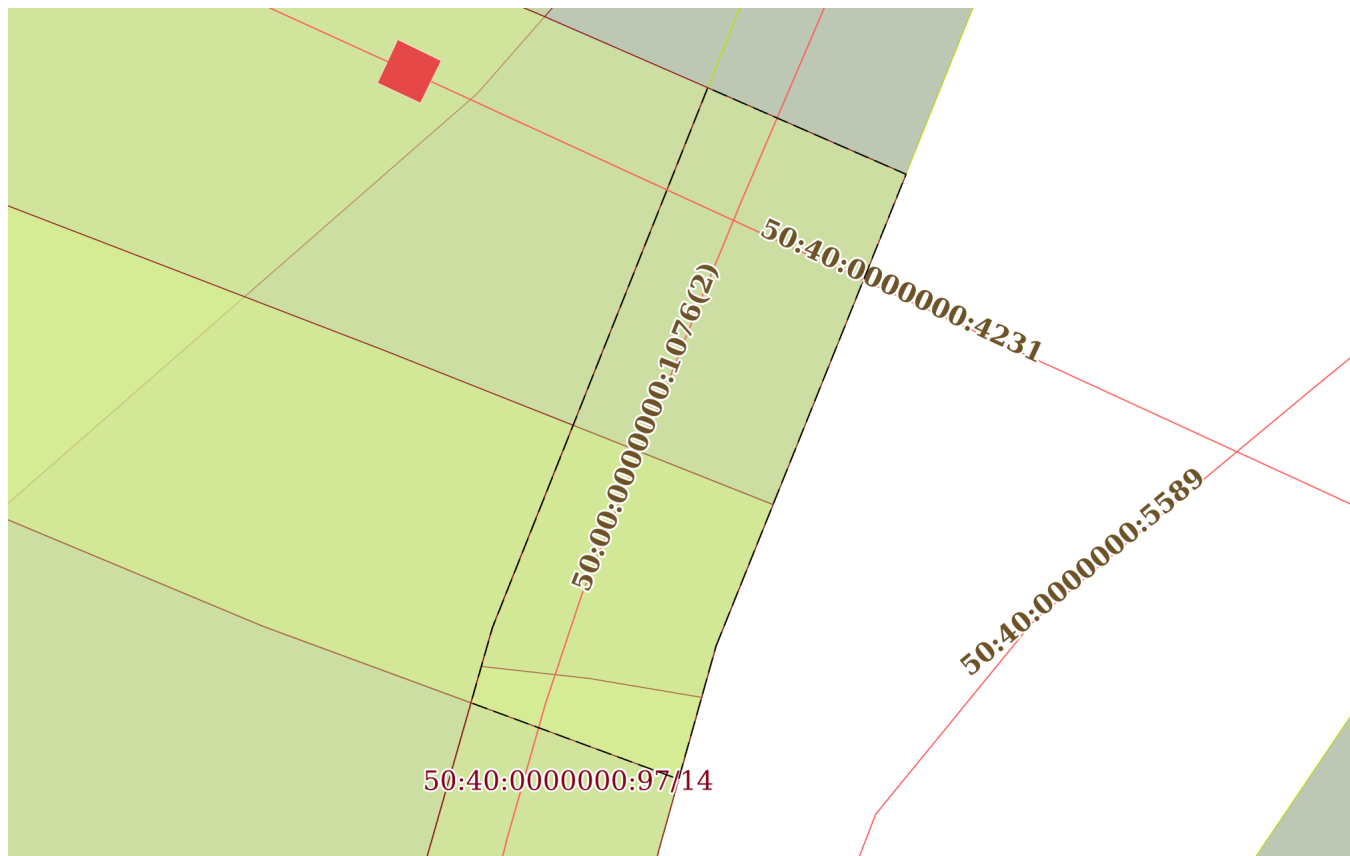
03.03.2026г. № КУВИ-001/2026-28141747

Кадастровый номер:

50:40:0000000:97

План (чертеж, схема) части земельного участка

Учетный номер части: 50:40:0000000:97/16



Масштаб 1:600

Условные обозначения:



ДОКУМЕНТ ПОДПИСАН  
ЭЛЕКТРОННОЙ ПОДПИСЬЮ

Сертификат: 83997148184797998005552191040001978443

Владелец: ПУБЛИЧНО-ПРАВОВАЯ КОМПАНИЯ

РОСКАДАСТР

Действителен: с 24.12.2025 по 19.03.2027

полное наименование должности

инициалы, фамилия

Земельный участок

вид объекта недвижимости

Лист № 15 раздела 4

Всего листов раздела 4: 17

Всего разделов: 8

Всего листов выписки: 73

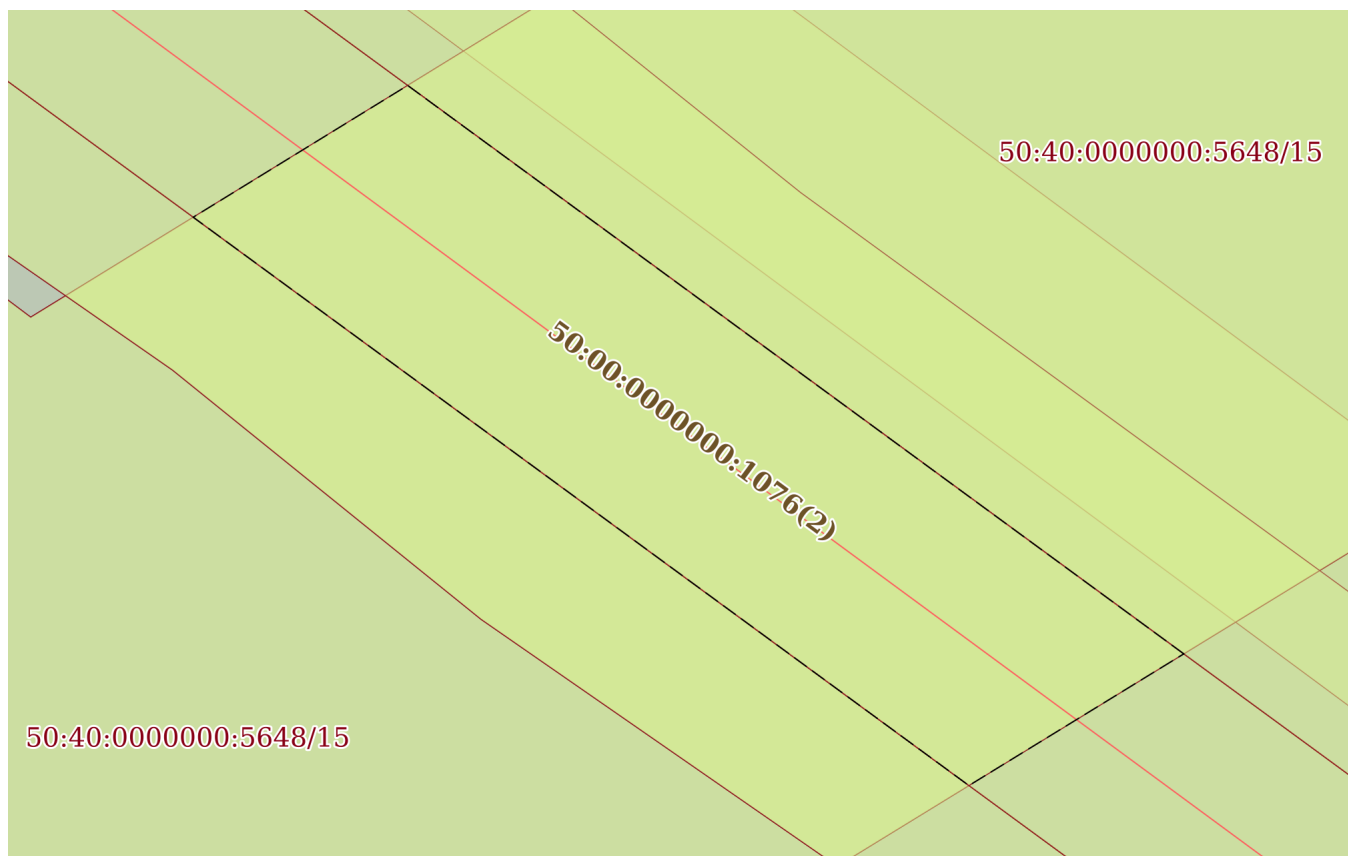
03.03.2026г. № КУВИ-001/2026-28141747

Кадастровый номер:

50:40:0000000:97

План (чертеж, схема) части земельного участка

Учетный номер части: 50:40:0000000:97/17



Масштаб 1:700

Условные обозначения:

ДОКУМЕНТ ПОДПИСАН  
ЭЛЕКТРОННОЙ ПОДПИСЬЮ

Сертификат: 83997148184797998005552191040001978443

Владелец: ПУБЛИЧНО-ПРАВОВАЯ КОМПАНИЯ

РОСКАДАСТР

Действителен: с 24.12.2025 по 19.03.2027

полное наименование должности

инициалы, фамилия

Земельный участок

вид объекта недвижимости

Лист № 16 раздела 4

Всего листов раздела 4: 17

Всего разделов: 8

Всего листов выписки: 73

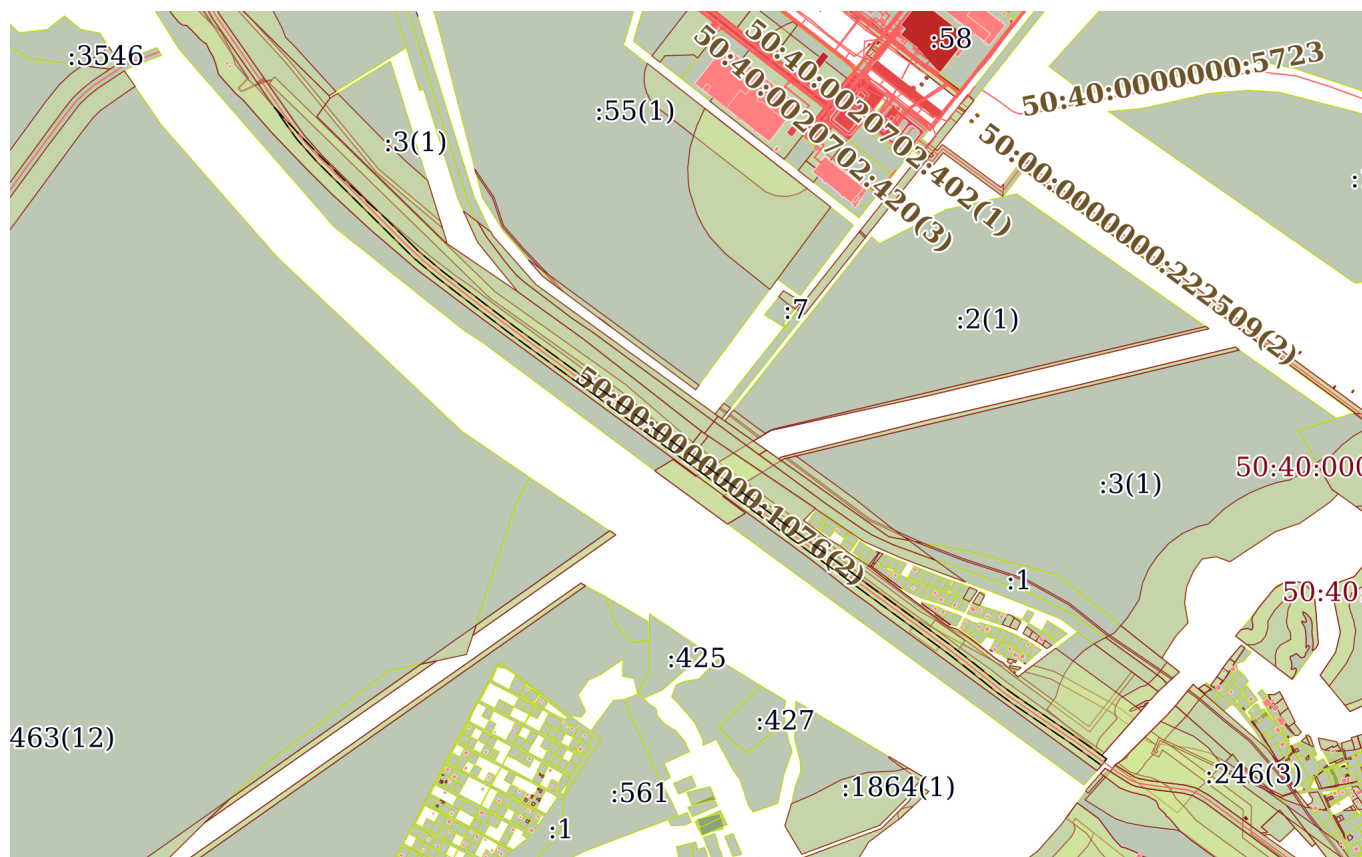
03.03.2026г. № КУВИ-001/2026-28141747

Кадастровый номер:

50:40:0000000:97

План (чертеж, схема) части земельного участка

Учетный номер части: 50:40:0000000:97/18



Масштаб 1:20000

Условные обозначения:



ДОКУМЕНТ ПОДПИСАН  
ЭЛЕКТРОННОЙ ПОДПИСЬЮ

Сертификат: 83997148184797998005552191040001978443

Владелец: ПУБЛИЧНО-ПРАВОВАЯ КОМПАНИЯ

РОСКАДАСТР

Действителен: с 24.12.2025 по 19.03.2027

полное наименование должности

инициалы, фамилия



## Выписка из Единого государственного реестра недвижимости об объекте недвижимости

## Сведения о частях земельного участка

Земельный участок			
вид объекта недвижимости			
Лист № 1 раздела 4.1	Всего листов раздела 4.1: 13	Всего разделов: 8	Всего листов выписки: 73
03.03.2026г. № КУВИ-001/2026-28141747			
Кадастровый номер:		50:40:0000000:97	
Учетный номер части	Площадь, м2	Содержание ограничения в использовании или ограничения права на объект недвижимости или обременения объекта недвижимости	
1	2	3	
50:40:0000000:97/1	421	вид ограничения (обременения): ограничения прав на земельный участок, предусмотренные статьей 56 Земельного кодекса Российской Федерации; Срок действия: не установлен; реквизиты документа-основания: землеустроительное дело от 08.04.2014 № б/н выдан: ЗАО "Росстройиндуствия"; Содержание ограничения (обременения): Правила установления охранных зон объектов по производству электрической энергии и особых условий использования земельных участков, расположенных в границах таких зон, утверждены Постановлением Правительства РФ от 18 ноября 2013 г.№ 1033; Реестровый номер границы: 50.00.2.645	
50:40:0000000:97/2	1975	вид ограничения (обременения): ограничения прав на земельный участок, предусмотренные статьей 56 Земельного кодекса Российской Федерации; Срок действия: не установлен; реквизиты документа-основания: карта(план) объекта землеустройства по описанию границ объекта землеустройства Охранная зона воздушной линии электропередачи ВЛ-500кВ "Конаково-Череповец" от 23.01.2013 № б/н выдан: Общество с ограниченной ответственностью "УНИВЕРТРЕЙД"; Содержание ограничения (обременения): Ограничение использования объектов недвижимости в границах зоны предусмотрено Постановлением Совета Министров СССР от 26 марта 1984 г. № 255 «Об утверждении правил охраны электрических сетей напряжением свыше 1000 вольт» п.11, 13; Реестровый номер границы: 50.00.2.471	
50:40:0000000:97/3	914	вид ограничения (обременения): ограничения прав на земельный участок, предусмотренные статьей 56 Земельного кодекса Российской Федерации; Срок действия: не установлен; реквизиты документа-основания: постановление "О порядке установления охранных зон объектов электросетевого хозяйства и особых условий использования земельных участков, расположенных в границах таких зон" от 24.02.2009 № 160 выдан: Правительство Российской Федерации; Содержание ограничения (обременения): Ограничение использования объектов недвижимости в границах зоны: 8. В охранных зонах запрещается осуществлять любые действия, которые могут нарушить безопасную работу объектов электросетевого хозяйства, в том числе привести к их повреждению или уничтожению, и (или) повлечь причинение вреда жизни, здоровью граждан и имуществу физических или юридических лиц, а также повлечь нанесение экологического ущерба и возникновение пожаров, в том числе: а) набрасывать на провода и опоры воздушных линий электропередачи посторонние предметы, а также подниматься на опоры воздушных линий электропередачи; б) размещать любые объекты и предметы (материалы) в пределах созданных в соответствии с требованиями нормативно-технических документов проходов и подъездов для доступа к объектам	



ДОКУМЕНТ ПОДПИСАН  
ЭЛЕКТРОННОЙ ПОДПИСЬЮ

Сертификат: 83997148184797998005552191040001978443

Владелец: ПУБЛИЧНО-ПРАВОВАЯ КОМПАНИЯ

РОСКАДАСТР

Действителен: с 24.12.2025 по 19.03.2027

полное наименование должности

инициалы, фамилия

Земельный участок			
вид объекта недвижимости			
Лист № 2 раздела 4.1	Всего листов раздела 4.1: 13	Всего разделов: 8	Всего листов выписки: 73
03.03.2026г. № КУВИ-001/2026-28141747			
Кадастровый номер:		50:40:0000000:97	
		<p>электросетевого хозяйства, а также проводить любые работы и возводить сооружения, которые могут препятствовать доступу к объектам электросетевого хозяйства, без создания необходимых для такого доступа проходов и подъездов; в) находиться в пределах огороженной территории и помещениях распределительных устройств и подстанций, открывать двери и люки распределительных устройств и подстанций, производить переключения и подключения в электрических сетях (указанное требование не распространяется на работников, занятых выполнением разрешенных в установленном порядке работ), разводить огонь в пределах охранных зон вводных и распределительных устройств, подстанций, воздушных линий электропередачи, а также в охранных зонах кабельных линий электропередачи; г) размещать свалки; д) производить работы ударными механизмами, сбрасывать тяжести массой свыше 5 тонн, производить сброс и слив едких и коррозионных веществ и горюче-смазочных материалов (в охранных зонах подземных кабельных линий электропередачи). 9. В охранных зонах, установленных для объектов электросетевого хозяйства напряжением свыше 1000 вольт, помимо действий, предусмотренных пунктом 8 настоящих Правил, запрещается: а) складировать или размещать хранилища любых, в том числе горюче-смазочных, материалов; б) размещать детские и спортивные площадки, стадионы, рынки, торговые точки, полевые станы, загоны для скота, гаражи и стоянки всех видов машин и механизмов, за исключением гаражей-стоянок автомобилей, принадлежащих физическим лицам, проводить любые мероприятия, связанные с большим скоплением людей, не занятых выполнением разрешенных в установленном порядке работ (в охранных зонах воздушных линий электропередачи); в) использовать (запускать) любые летательные аппараты, в том числе воздушных змеев, спортивные модели летательных аппаратов (в охранных зонах воздушных линий электропередачи); г) бросать якоря с судов и осуществлять их проход с отданными якорями, цепями, лотами, волокушами и тралами (в охранных зонах подводных кабельных линий электропередачи); д) осуществлять проход судов с поднятыми стрелами кранов и других механизмов (в охранных зонах воздушных линий электропередачи). 10. В пределах охранных зон без письменного решения о согласовании сетевых организаций юридическим и физическим лицам запрещаются: а) строительство, капитальный ремонт, реконструкция или снос зданий и сооружений; б) горные, взрывные, мелиоративные работы, в том числе связанные с временным затоплением земель; в) посадка и вырубка деревьев и кустарников; г) дноуглубительные, землечерпальные и погрузочно-разгрузочные работы, добыча рыбы, других водных животных и растений придонными орудиями лова, устройство водопоев, колка и заготовка льда (в охранных зонах подводных кабельных линий электропередачи); (и т.д.). (Постановление Правительства РФ № 160 от 24.02.2009 г. "О порядке установления охранных зон объектов электросетевого хозяйства и особых условий использования земельных участков, расположенных в границах таких зон" п.п. 8, 9, 10, 13, 14); Реестровый номер границы: 50.00.2.72</p>	
50:40:0000000:97/4	938	<p>вид ограничения (обременения): ограничения прав на земельный участок, предусмотренные статьей 56 Земельного кодекса Российской Федерации; Срок действия: не установлен; реквизиты документа-основания: постановление "О порядке установления охранных зон объектов электросетевого хозяйства и особых условий использования земельных участков,</p>	



ДОКУМЕНТ ПОДПИСАН  
ЭЛЕКТРОННОЙ ПОДПИСЬЮ

Сертификат: 83997148184797998005552191040001978443

Владелец: ПУБЛИЧНО-ПРАВОВАЯ КОМПАНИЯ

РОСКАДАСТР

Действителен: с 24.12.2025 по 19.03.2027

полное наименование должности

инициалы, фамилия

## Земельный участок

вид объекта недвижимости

Лист № 3 раздела 4.1

Всего листов раздела 4.1: 13

Всего разделов: 8

Всего листов выписки: 73

03.03.2026г. № КУВИ-001/2026-28141747

Кадастровый номер:

50:40:0000000:97

расположенных в границах таких зон" от 24.02.2009 № 160 выдан: Правительство Российской Федерации; Содержание ограничения (обременения): Ограничение использования объектов недвижимости в границах зоны: 8. В охранных зонах запрещается осуществлять любые действия, которые могут нарушить безопасную работу объектов электросетевого хозяйства, в том числе привести к их повреждению или уничтожению, и (или) повлечь причинение вреда жизни, здоровью граждан и имуществу физических или юридических лиц, а также повлечь нанесение экологического ущерба и возникновение пожаров, в том числе: а) набрасывать на провода и опоры воздушных линий электропередачи посторонние предметы, а также подниматься на опоры воздушных линий электропередачи; б) размещать любые объекты и предметы (материалы) в пределах созданных в соответствии с требованиями нормативно-технических документов проходов и подъездов для доступа к объектам электросетевого хозяйства, а также проводить любые работы и возводить сооружения, которые могут препятствовать доступу к объектам электросетевого хозяйства, без создания необходимых для такого доступа проходов и подъездов; в) находиться в пределах огороженной территории и помещениях распределительных устройств и подстанций, открывать двери и люки распределительных устройств и подстанций, производить переключения и подключения в электрических сетях (указанное требование не распространяется на работников, занятых выполнением разрешенных в установленном порядке работ), разводить огонь в пределах охранных зон вводных и распределительных устройств, подстанций, воздушных линий электропередачи, а также в охранных зонах кабельных линий электропередачи; г) размещать свалки; д) производить работы ударными механизмами, сбрасывать тяжести массой свыше 5 тонн, производить сброс и слив едких и коррозионных веществ и горюче-смазочных материалов (в охранных зонах подземных кабельных линий электропередачи). 9. В охранных зонах, установленных для объектов электросетевого хозяйства напряжением свыше 1000 вольт, помимо действий, предусмотренных пунктом 8 настоящих Правил, запрещается: а) складировать или размещать хранилища любых, в том числе горюче-смазочных, материалов; б) размещать детские и спортивные площадки, стадионы, рынки, торговые точки, полевые станы, загоны для скота, гаражи и стоянки всех видов машин и механизмов, за исключением гаражей-стоянок автомобилей, принадлежащих физическим лицам, проводить любые мероприятия, связанные с большим скоплением людей, не занятых выполнением разрешенных в установленном порядке работ (в охранных зонах воздушных линий электропередачи); в) использовать (запускать) любые летательные аппараты, в том числе воздушных змеев, спортивные модели летательных аппаратов (в охранных зонах воздушных линий электропередачи); г) бросать якоря с судов и осуществлять их проход с отданными якорями, цепями, лотами, волокушами и тралами (в охранных зонах подводных кабельных линий электропередачи); д) осуществлять проход судов с поднятыми стрелами кранов и других механизмов (в охранных зонах воздушных линий электропередачи). 10. В пределах охранных зон без письменного решения о согласовании сетевых организаций юридическим и физическим лицам запрещаются: а) строительство, капитальный ремонт, реконструкция или снос зданий и сооружений; б) горные, взрывные, мелиоративные работы, в том числе связанные с временным затоплением земель; в) посадка и вырубка



ДОКУМЕНТ ПОДПИСАН  
ЭЛЕКТРОННОЙ ПОДПИСЬЮ

Сертификат: 83997148184797998005552191040001978443

Владелец: ПУБЛИЧНО-ПРАВОВАЯ КОМПАНИЯ

РОСКАДАСТР

Действителен: с 24.12.2025 по 19.03.2027

полное наименование должности

инициалы, фамилия

Земельный участок		
вид объекта недвижимости		
Лист № 4 раздела 4.1	Всего листов раздела 4.1: 13	Всего разделов: 8
03.03.2026г. № КУВИ-001/2026-28141747		
Кадастровый номер:	50:40:0000000:97	
		деревьев и кустарников; г) дноуглубительные, землечерпальные и погрузочно-разгрузочные работы, добыча рыбы, других водных животных и растений придонными орудиями лова, устройство водопоев, колка и заготовка льда (в охранных зонах подводных кабельных линий электропередачи); (и т.д.). (Постановление Правительства РФ № 160 от 24.02.2009 г. "О порядке установления охранных зон объектов электросетевого хозяйства и особых условий использования земельных участков, расположенных в границах таких зон" п.п. 8, 9, 10, 13, 14); Реестровый номер границы: 50.00.2.71
50:40:0000000:97/5	46	вид ограничения (обременения): ограничения прав на земельный участок, предусмотренные статьей 56 Земельного кодекса Российской Федерации; Срок действия: не установлен; реквизиты документа-основания: землеустроительное дело от 02.03.2015 № Б/Н выдан: Общество с ограниченной ответственностью «Центр оформления недвижимости»; Содержание ограничения (обременения): В соответствии с Правилами охраны электрических сетей, размещенных на земельных участках, утвержденными Постановлением Правительства Российской Федерации «О порядке установления охранных зон объектов электросетевого хозяйства и особых условий использования земельных участков, расположенных в границах таких зон» № 160 от 24 февраля 2009 г.; Реестровый номер границы: 50.00.2.809
50:40:0000000:97/6	68	вид ограничения (обременения): ограничения прав на земельный участок, предусмотренные статьей 56 Земельного кодекса Российской Федерации; Срок действия: не установлен; Содержание ограничения (обременения): Публичный сервитут
50:40:0000000:97/7	1464	данные отсутствуют
50:40:0000000:97/8	6380	вид ограничения (обременения): ограничения прав на земельный участок, предусмотренные статьей 56 Земельного кодекса Российской Федерации; Срок действия: не установлен; реквизиты документа-основания: решение об установлении санитарно-защитной зоны для действующего автозаправочного комплекса MR092 АЗК №92 АО «РН-Москва», расположенного по адресу: Московская область, городской округ Дубна, г. Дубна, шоссе Дмитровское, д.4 стр.1, на земельном участке с кадастровым номером 50:40:0020103:3 от 19.03.2021 № 81-04 выдан: Управление Федеральной службы по надзору в сфере защиты прав потребителей и благополучия человека по Московской области ; Содержание ограничения (обременения): Не допускается использование земельных участков в границах санитарно-защитной зоны в целях: 2.1. размещения жилой застройки, объектов образовательного и медицинского назначения, спортивных сооружений открытого типа, организаций отдыха детей и их оздоровления, зон рекреационного назначения и для ведения садоводства; 2.2. размещения объектов для производства и хранения лекарственных средств, объектов пищевых отраслей промышленности, оптовых складов продовольственного сырья и пищевой продукции, комплексов водопроводных сооружений для подготовки и хранения питьевой воды, использования земельных участков в целях производства, хранения и переработки сельскохозяйственной продукции, предназначенной для дальнейшего использования в качестве пищевой продукции.; Реестровый номер границы: 50:40-6.129; Вид объекта реестра границ: Зона с особыми условиями использования территории; Вид зоны по документу: Санитарно-защитная зона для действующего автозаправочного комплекса MR092 АЗК №92 АО «РН-Москва», расположенного по



ДОКУМЕНТ ПОДПИСАН  
ЭЛЕКТРОННОЙ ПОДПИСЬЮ

Сертификат: 83997148184797998005552191040001978443

Владелец: ПУБЛИЧНО-ПРАВОВАЯ КОМПАНИЯ

РОСКАДАСТР

Действителен: с 24.12.2025 по 19.03.2027

полное наименование должности

инициалы, фамилия

Земельный участок		
вид объекта недвижимости		
Лист № 5 раздела 4.1	Всего листов раздела 4.1: 13	Всего разделов: 8
03.03.2026г. № КУВИ-001/2026-28141747		
Кадастровый номер:	50:40:0000000:97	
		адресу: Московская область, городской округ Дубна, г. Дубна, шоссе Дмитровское, д.4 стр.1, на земельном участке с кадастровым номером 50:40:0020103:3; Тип зоны: Санитарно-защитная зона предприятий, сооружений и иных объектов
50:40:0000000:97/9	1822	данные отсутствуют
50:40:0000000:97/11	4705	вид ограничения (обременения): ограничения прав на земельный участок, предусмотренные статьей 56 Земельного кодекса Российской Федерации; Срок действия: не установлен; реквизиты документа-основания: об установлении санитарно-защитной зоны для действующей АЗС №50458 ООО "ЛУКОЙЛ-Центрнефтепродукт", расположенной по адресу: Московская область, г. Дубна, ш. Дмитровское, д. 10 (земельный участок с кадастровым номером 50:40:0020101:3) от 11.07.2023 № 246-04 выдан: Правительство РФ; Содержание ограничения (обременения): Установить ограничения использования земельных участков, расположенных в границах санитарно-защитной зоны, согласно которым не допускается использование земельных участков в границах указанной санитарно-защитной зоны в целях: 1. размещения жилой застройки, объектов образовательного и медицинского назначения, спортивных сооружений открытого типа, организаций отдыха детей и их оздоровления, зон рекреационного назначения и для ведения садоводства; 2. размещения объектов для производства и хранения лекарственных средств, объектов пищевых отраслей промышленности, оптовых складов продовольственного сырья и пищевой продукции, комплексов водопроводных сооружений для подготовки и хранения питьевой воды, использования земельных участков в целях производства, хранения и переработки сельскохозяйственной продукции, предназначенной для дальнейшего использования в качестве пищевой продукции. Санитарно-защитная зона для АЗС №50458 ООО "ЛУКОЙЛ-Центрнефтепродукт" установлена бессрочно.; Реестровый номер границы: 50:40-6.161; Вид объекта реестра границ: Зона с особыми условиями использования территории; Вид зоны по документу: Санитарно-защитная зона для АЗС №50458 ООО "ЛУКОЙЛ-Центрнефтепродукт"; Тип зоны: Санитарно-защитная зона предприятий, сооружений и иных объектов
50:40:0000000:97/13	46	50:00-6.212
50:40:0000000:97/14	938	50:00-6.1037
50:40:0000000:97/15	421	50:00-6.465
50:40:0000000:97/16	914	50:00-6.973
50:40:0000000:97/17	1975	50:00-6.895
50:40:0000000:97/18	59379	вид ограничения (обременения): ограничения прав на земельный участок, предусмотренные статьей 56 Земельного кодекса Российской Федерации; Срок действия: не установлен; реквизиты документа-основания: об определении местоположения береговых линий (границ водного объекта), установлении границ водоохранной зоны, прибрежной защитной полосы канала им. Москвы в городском округе Дубна, Талдомском городском округе, Дмитровском муниципальном округе, городском округе Мытищи, городском округе Долгопрудный, городском округе Химки Московской области от 03.10.2025 № 1224-PM выдан: Министерство экологии и природопользования Московской области; Содержание ограничения (обременения): Ст.65 ФЗ от



ДОКУМЕНТ ПОДПИСАН  
ЭЛЕКТРОННОЙ ПОДПИСЬЮ

Сертификат: 83997148184797998005552191040001978443  
Владелец: ПУБЛИЧНО-ПРАВОВАЯ КОМПАНИЯ  
РОСКАДАСТР  
Действителен: с 24.12.2025 по 19.03.2027

полное наименование должности

инициалы, фамилия

Земельный участок			
вид объекта недвижимости			
Лист № 6 раздела 4.1	Всего листов раздела 4.1: 13	Всего разделов: 8	Всего листов выписки: 73
03.03.2026г. № КУВИ-001/2026-28141747			
Кадастровый номер:		50:40:0000000:97	

03.06.2006 N 74-ФЗ "Водный кодекс Российской Федерации" п. 15. В границах водоохранных зон запрещаются: 1) использование сточных вод в целях повышения почвенного плодородия; (в ред. Федеральных законов от 21.10.2013 N 282-ФЗ, от 01.05.2022 N 122-ФЗ) 2) размещение кладбищ, объектов уничтожения биологических отходов, объектов размещения отходов производства и потребления, химических, взрывчатых, токсичных, отравляющих и ядовитых веществ (за исключением специализированных хранилищ аммиака, метанола, аммиачной селитры и нитрата калия на территориях морских портов, перечень которых утверждается Правительством Российской Федерации, за пределами границ прибрежных защитных полос), пунктов захоронения радиоактивных отходов, а также загрязнение территории загрязняющими веществами, предельно допустимые концентрации которых в водах водных объектов рыбохозяйственного значения не установлены; (в ред. Федеральных законов от 11.07.2011 N 190-ФЗ, от 29.12.2014 N 458-ФЗ, от 30.12.2021 N 445-ФЗ, от 12.12.2023 N 582-ФЗ, от 19.12.2023 N 613-ФЗ) 3) осуществление авиационных мер по борьбе с вредными организмами; (в ред. Федерального закона от 21.10.2013 N 282-ФЗ) 4) движение и стоянка транспортных средств (кроме специальных транспортных средств), за исключением их движения по дорогам и стоянки на дорогах и в специально оборудованных местах, имеющих твердое покрытие; 5) строительство и реконструкция автозаправочных станций, складов горюче-смазочных материалов (за исключением случаев, если автозаправочные станции, склады горюче-смазочных материалов размещены на территориях портов, инфраструктуры внутренних водных путей, в том числе баз (сооружений) для стоянки маломерных судов, объектов органов федеральной службы безопасности), станций технического обслуживания, используемых для технического осмотра и ремонта транспортных средств, осуществление мойки транспортных средств; (п. 5 в ред. Федерального закона от 02.08.2019 N 294-ФЗ) 6) хранение пестицидов и агрохимикатов (за исключением хранения агрохимикатов в специализированных хранилищах, размещенных на территориях морских портов за пределами границ прибрежных защитных полос), применение пестицидов и агрохимикатов; (в ред. Федеральных законов от 08.12.2020 N 416-ФЗ, от 19.12.2023 N 613-ФЗ) 7) сброс сточных, в том числе дренажных, вод; (п. 7 введен Федеральным законом от 21.10.2013 N 282-ФЗ) 8) разведка и добыча общераспространенных полезных ископаемых (за исключением случаев, если разведка и добыча общераспространенных полезных ископаемых осуществляются пользователями недр, осуществляющими разведку и добычу иных видов полезных ископаемых, в границах предоставленных им в соответствии с законодательством Российской Федерации о недрах горных отводов и (или) геологических отводов на основании утвержденного технического проекта в соответствии со статьей 19.1 Закона Российской Федерации от 21 февраля 1992 года N 2395-1 "О недрах") (п. 8 введен Федеральным законом от 21.10.2013 N 282-ФЗ). п. 17. В границах прибрежных защитных полос наряду с установленными частью 15 настоящей статьи ограничениями запрещаются: 1) распашка земель; 2) размещение отвалов размываемых грунтов; 3) выпас сельскохозяйственных животных и организация для них летних лагерей, ванн.; Реестровый номер границы: 50:00-6.3349; Вид объекта реестра границ: Зона с особыми условиями использования территории; Вид зоны по документу: Прибрежная защитная полоса канал им. Москвы; Тип зоны:

полное наименование должности	 ДОКУМЕНТ ПОДПИСАН ЭЛЕКТРОННОЙ ПОДПИСЬЮ Сертификат: 83997148184797998005552191040001978443 Владелец: ПУБЛИЧНО-ПРАВОВАЯ КОМПАНИЯ РОСКАДАСТР Действителен: с 24.12.2025 по 19.03.2027	инициалы, фамилия
-------------------------------	--	-------------------

Земельный участок			
вид объекта недвижимости			
Лист № 7 раздела 4.1	Всего листов раздела 4.1: 13	Всего разделов: 8	Всего листов выписки: 73

03.03.2026г. № КУВИ-001/2026-28141747

Кадастровый номер: 50:40:0000000:97

		Прибрежная защитная полоса; Номер: б/н
50:40:0000000:97/19	74397	<p>вид ограничения (обременения): ограничения прав на земельный участок, предусмотренные статьей 56 Земельного кодекса Российской Федерации; Срок действия: не установлен; реквизиты документа-основания: об определении местоположения береговых линий (границ водного объекта), установлении границ водоохранной зоны, прибрежной защитной полосы канала им. Москвы в городском округе Дубна, Талдомском городском округе, Дмитровском муниципальном округе, городском округе Мытищи, городском округе Долгопрудный, городском округе Химки Московской области от 03.10.2025 № 1224-РМ выдан: Министерство экологии и природопользования Московской области; Содержание ограничения (обременения): Ст.65 ФЗ от 03.06.2006 N 74-ФЗ "Водный кодекс Российской Федерации" п. 15. В границах водоохранных зон запрещаются: 1) использование сточных вод в целях повышения почвенного плодородия; (в ред. Федеральных законов от 21.10.2013 N 282-ФЗ, от 01.05.2022 N 122-ФЗ) 2) размещение кладбищ, объектов уничтожения биологических отходов, объектов размещения отходов производства и потребления, химических, взрывчатых, токсичных, отравляющих и ядовитых веществ (за исключением специализированных хранилищ аммиака, метанола, аммиачной селитры и нитрата калия на территориях морских портов, перечень которых утверждается Правительством Российской Федерации, за пределами границ прибрежных защитных полос), пунктов захоронения радиоактивных отходов, а также загрязнение территории загрязняющими веществами, предельно допустимые концентрации которых в водах водных объектов рыбохозяйственного значения не установлены;(в ред. Федеральных законов от 11.07.2011 N 190-ФЗ, от 29.12.2014 N 458-ФЗ, от 30.12.2021 N 445-ФЗ, от 12.12.2023 N 582-ФЗ, от 19.12.2023 N 613-ФЗ) 3) осуществление авиационных мер по борьбе с вредными организмами; (в ред. Федерального закона от 21.10.2013 N 282-ФЗ) 4) движение и стоянка транспортных средств (кроме специальных транспортных средств), за исключением их движения по дорогам и стоянки на дорогах и в специально оборудованных местах, имеющих твердое покрытие; 5) строительство и реконструкция автозаправочных станций, складов горюче-смазочных материалов (за исключением случаев, если автозаправочные станции, склады горюче-смазочных материалов размещены на территориях портов, инфраструктуры внутренних водных путей, в том числе баз (сооружений) для стоянки маломерных судов, объектов органов федеральной службы безопасности), станций технического обслуживания, используемых для технического осмотра и ремонта транспортных средств, осуществление мойки транспортных средств; (п. 5 в ред. Федерального закона от 02.08.2019 N 294-ФЗ) 6) хранение пестицидов и агрохимикатов (за исключением хранения агрохимикатов в специализированных хранилищах, размещенных на территориях морских портов за пределами границ прибрежных защитных полос), применение пестицидов и агрохимикатов; (в ред. Федеральных законов от 08.12.2020 N 416-ФЗ, от 19.12.2023 N 613-ФЗ) 7) сброс сточных, в том числе дренажных, вод; (п. 7 введен Федеральным законом от 21.10.2013 N 282-ФЗ) 8) разведка и добыча общераспространенных полезных ископаемых (за исключением случаев, если разведка и добыча общераспространенных полезных ископаемых осуществляются пользователями недр, осуществляющими разведку и добычу иных видов полезных ископаемых, в</p>



ДОКУМЕНТ ПОДПИСАН  
ЭЛЕКТРОННОЙ ПОДПИСЬЮ

Сертификат: 83997148184797998005552191040001978443  
Владелец: ПУБЛИЧНО-ПРАВОВАЯ КОМПАНИЯ  
РОСКАДАСТР  
Действителен: с 24.12.2025 по 19.03.2027

полное наименование должности

инициалы, фамилия

Земельный участок			
вид объекта недвижимости			

Лист № 8 раздела 4.1	Всего листов раздела 4.1: 13	Всего разделов: 8	Всего листов выписки: 73
----------------------	------------------------------	-------------------	--------------------------

03.03.2026г. № КУВИ-001/2026-28141747

Кадастровый номер: 50:40:0000000:97

		<p>границах предоставленных им в соответствии с законодательством Российской Федерации о недрах горных отводов и (или) геологических отводов на основании утвержденного технического проекта в соответствии со статьей 19.1 Закона Российской Федерации от 21 февраля 1992 года N 2395-1 "О недрах") (п. 8 введен Федеральным законом от 21.10.2013 N 282-ФЗ);          Реестровый номер границы: 50:00-6.3348; Вид объекта реестра границ: Зона с особыми условиями использования территории;          Вид зоны по документу: Водоохранная зона канал им. Москвы; Тип зоны: Водоохранная зона; Номер: б/н</p>
10	данные отсутствуют	<p>вид ограничения (обременения): ограничения прав на земельный участок, предусмотренные статьей 56 Земельного кодекса Российской Федерации; Срок действия: не установлен; реквизиты документа-основания: распоряжение "Об определении местоположения береговых линий (границ водного объекта), установлении границ водоохранной зоны, прибрежной защитной полосы реки Сестры в городских округах Солнечногорск, Клин, Дубна, Дмитровском, Талдомском городских округах Московской области" от 29.12.2022 № 1520-РМ выдан: Министерство экологии и природопользования Московской области; Содержание ограничения (обременения): Ст.65 ФЗ от 03.06.2006 N 74-ФЗ "Водный кодекс Российской Федерации" п.15: В границах водоохранных зон запрещаются: 1) использование сточных вод в целях регулирования плодородия почв; 2) размещение кладбищ, скотомогильников, объектов размещения отходов производства и потребления, химических, взрывчатых, токсичных, отравляющих и ядовитых веществ, пунктов захоронения радиоактивных отходов, а также загрязнение территории загрязняющими веществами, предельно допустимые концентрации которых в водах водных объектов рыбохозяйственного значения не установлены; 3) осуществление авиационных мер по борьбе с вредными организмами; 4) движение и стоянка транспортных средств (кроме специальных транспортных средств), за исключением их движения по дорогам и стоянки на дорогах и в специально оборудованных местах, имеющих твердое покрытие; 5) строительство и реконструкция автозаправочных станций, складов горюче-смазочных материалов (за исключением случаев, если автозаправочные станции, склады горюче-смазочных материалов размещены на территориях портов, инфраструктуры внутренних водных путей, в том числе баз (сооружений) для стоянки маломерных судов, объектов органов федеральной службы безопасности), станций технического обслуживания, используемых для технического осмотра и ремонта транспортных средств, осуществление мойки транспортных средств; 6) хранение пестицидов и агрохимикатов (за исключением хранения агрохимикатов в специализированных хранилищах на территориях морских портов за пределами границ прибрежных защитных полос), применение пестицидов и агрохимикатов; 7) сброс сточных, в том числе дренажных, вод; 8) разведка и добыча общераспространенных полезных ископаемых (за исключением случаев, если разведка и добыча общераспространенных полезных ископаемых осуществляются пользователями недр, осуществляющими разведку и добычу иных видов полезных ископаемых, в границах предоставленных им в соответствии с законодательством Российской Федерации о недрах горных отводов и (или) геологических отводов на основании утвержденного технического проекта в соответствии со статьей 19.1 Закона Российской Федерации от 21 февраля 1992 года N 2395-1 "О недрах"). п.17: в границах прибрежных защитных полос наряду с</p>

полное наименование должности	 <p>ДОКУМЕНТ ПОДПИСАН ЭЛЕКТРОННОЙ ПОДПИСЬЮ</p> <p>Сертификат: 83997148184797998005552191040001978443          Владелец: ПУБЛИЧНО-ПРАВОВАЯ КОМПАНИЯ          РОСКАДАСТР          Действителен: с 24.12.2025 по 19.03.2027</p>	инициалы, фамилия
-------------------------------	---	-------------------

Земельный участок			
вид объекта недвижимости			
Лист № 9 раздела 4.1	Всего листов раздела 4.1: 13	Всего разделов: 8	Всего листов выписки: 73
03.03.2026г. № КУВИ-001/2026-28141747			
Кадастровый номер:		50:40:000000:97	

		<p>установленными п.15 настоящей статьи ограничениями запрещаются: 1) распашка земель; 2) размещение отвалов размываемых грунтов; 3) выпас сельскохозяйственных животных и организация для них летних лагерей, ванн.; Реестровый номер границы: 50:00-6.2021; Вид зоны по документу: Водоохранная зона р. Сестра; Тип зоны: Водоохранная зона; Индекс: Московская область</p>
12	данные отсутствуют	<p>вид ограничения (обременения): ограничения прав на земельный участок, предусмотренные статьей 56 Земельного кодекса Российской Федерации; Срок действия: не установлен; реквизиты документа-основания: распоряжение "Об определении местоположения береговых линий (границ водного объекта), установлении границ водоохранной зоны, прибрежной защитной полосы реки Сестры в городских округах Солнечногорск, Клин, Дубна, Дмитровском, Талдомском городских округах Московской области" от 29.12.2022 № 1520-РМ выдан: Министерство экологии и природопользования Московской области; Содержание ограничения (обременения): Ст.65 ФЗ от 03.06.2006 N 74-ФЗ "Водный кодекс Российской Федерации" п.15: В границах водоохранных зон запрещаются: 1) использование сточных вод в целях регулирования плодородия почв; 2) размещение кладбищ, скотомогильников, объектов размещения отходов производства и потребления, химических, взрывчатых, токсичных, отравляющих и ядовитых веществ, пунктов захоронения радиоактивных отходов, а также загрязнение территории загрязняющими веществами, предельно допустимые концентрации которых в водах водных объектов рыбохозяйственного значения не установлены; 3) осуществление авиационных мер по борьбе с вредными организмами; 4) движение и стоянка транспортных средств (кроме специальных транспортных средств), за исключением их движения по дорогам и стоянки на дорогах и в специально оборудованных местах, имеющих твердое покрытие; 5) строительство и реконструкция автозаправочных станций, складов горюче-смазочных материалов (за исключением случаев, если автозаправочные станции, склады горюче-смазочных материалов размещены на территориях портов, инфраструктуры внутренних водных путей, в том числе баз (сооружений) для стоянки маломерных судов, объектов органов федеральной службы безопасности), станций технического обслуживания, используемых для технического осмотра и ремонта транспортных средств, осуществление мойки транспортных средств; 6) хранение пестицидов и агрохимикатов (за исключением хранения агрохимикатов в специализированных хранилищах на территориях морских портов за пределами границ прибрежных защитных полос), применение пестицидов и агрохимикатов; 7) сброс сточных, в том числе дренажных, вод; 8) разведка и добыча общераспространенных полезных ископаемых (за исключением случаев, если разведка и добыча общераспространенных полезных ископаемых осуществляются пользователями недр, осуществляющими разведку и добычу иных видов полезных ископаемых, в границах предоставленных им в соответствии с законодательством Российской Федерации о недрах горных отводов и (или) геологических отводов на основании утвержденного технического проекта в соответствии со статьей 19.1 Закона Российской Федерации от 21 февраля 1992 года N 2395-1 "О недрах"). п.17: в границах прибрежных защитных полос наряду с установленными п.15 настоящей статьи ограничениями запрещаются: 1) распашка земель; 2) размещение отвалов размываемых грунтов; 3) выпас сельскохозяйственных животных и организация для них летних лагерей, ванн.; Реестровый номер границы:</p>

	 <p>ДОКУМЕНТ ПОДПИСАН ЭЛЕКТРОННОЙ ПОДПИСЬЮ</p> <p>Сертификат: 83997148184797998005552191040001978443</p> <p>Владелец: ПУБЛИЧНО-ПРАВОВАЯ КОМПАНИЯ РОСКАДАСТР</p> <p>Действителен: с 24.12.2025 по 19.03.2027</p>	
полное наименование должности		инициалы, фамилия

Земельный участок			
вид объекта недвижимости			
Лист № 10 раздела 4.1	Всего листов раздела 4.1: 13	Всего разделов: 8	Всего листов выписки: 73
03.03.2026г. № КУВИ-001/2026-28141747			
Кадастровый номер:		50:40:0000000:97	
		50:00-6.2050; Вид зоны по документу: Прибрежная защитная полоса р. Сестра; Тип зоны: Прибрежная защитная полоса; Индекс: Московская область	
Весь		вид ограничения (обременения): ограничения прав на земельный участок, предусмотренные статьей 56 Земельного кодекса Российской Федерации; Срок действия: не установлен; реквизиты документа-основания: землеустроительное дело от 02.03.2015 № Б/Н выдан: Общество с ограниченной ответственностью «Центр оформления недвижимости»; распоряжение от 19.05.2014 № 855-р выдан: Правительство Российской Федерации; доверенность от 18.06.2015 № 6303996 выдан: Федеральное государственное бюджетное учреждения "Канал имени Москвы"; Содержание ограничения (обременения): В соответствии с Правилами охраны электрических сетей, размещенных на земельных участках, утвержденными Постановлением Правительства Российской Федерации «О порядке установления охранных зон объектов электросетевого хозяйства и особых условий использования земельных участков, расположенных в границах таких зон» № 160 от 24 февраля 2009 г.; Реестровый номер границы: 50:00-6.212; Вид объекта реестра границ: Зона с особыми условиями использования территории; Вид зоны по документу: Охранная зона объекта «ЛЭП-10кВ (воздушная) «ТП п.Темпы – ПС Аварийные ворота № 104», назначение: электроснабжение, протяженность 14180 м., инв.№ 031:012-2398, лит. Л»; Тип зоны: Охранная зона инженерных коммуникаций; Номер: Б/Н	
Весь		вид ограничения (обременения): ограничения прав на земельный участок, предусмотренные статьей 56 Земельного кодекса Российской Федерации; Срок действия: не установлен; реквизиты документа-основания: постановление "О порядке установления охранных зон объектов электросетевого хозяйства и особых условий использования земельных участков, расположенных в границах таких зон" от 24.02.2009 № 160 выдан: Правительство Российской Федерации; о государственном кадастре недвижимости от 24.07.2007 № 221-ФЗ выдан: Правительство РФ; Содержание ограничения (обременения): Ограничение использования объектов недвижимости в границах зоны: 8. В охранных зонах запрещается осуществлять любые действия, которые могут нарушить безопасную работу объектов электросетевого хозяйства, в том числе привести к их повреждению или уничтожению, и (или) повлечь причинение вреда жизни, здоровью граждан и имуществу физических или юридических лиц, а также повлечь нанесение экологического ущерба и возникновение пожаров, в том числе: а) набрасывать на провода и опоры воздушных линий электропередачи посторонние предметы, а также подниматься на опоры воздушных линий электропередачи; б) размещать любые объекты и предметы (материалы) в пределах созданных в соответствии с требованиями нормативно-технических документов проходов и подъездов для доступа к объектам электросетевого хозяйства, а также проводить любые работы и возводить сооружения, которые могут препятствовать доступу к объектам электросетевого хозяйства, без создания необходимых для такого доступа проходов и подъездов; в) находиться в пределах огороженной территории и помещениях распределительных устройств и подстанций, открывать двери и люки распределительных устройств и подстанций, производить переключения и подключения в электрических сетях (указанное требование не распространяется на	



ДОКУМЕНТ ПОДПИСАН  
ЭЛЕКТРОННОЙ ПОДПИСЬЮ

Сертификат: 83997148184797998005552191040001978443

Владелец: ПУБЛИЧНО-ПРАВОВАЯ КОМПАНИЯ

РОСКАДАСТР

Действителен: с 24.12.2025 по 19.03.2027

полное наименование должности

инициалы, фамилия

Земельный участок			
вид объекта недвижимости			

Лист № 11 раздела 4.1	Всего листов раздела 4.1: 13	Всего разделов: 8	Всего листов выписки: 73
-----------------------	------------------------------	-------------------	--------------------------

03.03.2026г. № КУВИ-001/2026-28141747

Кадастровый номер: 50:40:0000000:97

		<p>работников, занятых выполнением разрешенных в установленном порядке работ), разводить огонь в пределах охранных зон вводных и распределительных устройств, подстанций, воздушных линий электропередачи, а также в охранных зонах кабельных линий электропередачи; г) размещать свалки; д) производить работы ударными механизмами, сбрасывать тяжести массой свыше 5 тонн, производить сброс и слив едких и коррозионных веществ и горюче-смазочных материалов (в охранных зонах подземных кабельных линий электропередачи). 9. В охранных зонах, установленных для объектов электросетевого хозяйства напряжением свыше 1000 вольт, помимо действий, предусмотренных пунктом 8 настоящих Правил, запрещается: а) складировать или размещать хранилища любых, в том числе горюче-смазочных, материалов; б) размещать детские и спортивные площадки, стадионы, рынки, торговые точки, полевые станы, загоны для скота, гаражи и стоянки всех видов машин и механизмов, за исключением гаражей-стоянок автомобилей, принадлежащих физическим лицам, проводить любые мероприятия, связанные с большим скоплением людей, не занятых выполнением разрешенных в установленном порядке работ (в охранных зонах воздушных линий электропередачи); в) использовать (запускать) любые летательные аппараты, в том числе воздушных змеев, спортивные модели летательных аппаратов (в охранных зонах воздушных линий электропередачи); г) бросать якоря с судов и осуществлять их проход с отданными якорями, цепями, лотами, волокушами и тралами (в охранных зонах подводных кабельных линий электропередачи); д) осуществлять проход судов с поднятыми стрелами кранов и других механизмов (в охранных зонах воздушных линий электропередачи). 10. В пределах охранных зон без письменного решения о согласовании сетевых организаций юридическим и физическим лицам запрещаются: а) строительство, капитальный ремонт, реконструкция или снос зданий и сооружений; б) горные, взрывные, мелиоративные работы, в том числе связанные с временным затоплением земель; в) посадка и вырубка деревьев и кустарников; г) дноуглубительные, землечерпальные и погрузочно-разгрузочные работы, добыча рыбы, других водных животных и растений придонными орудиями лова, устройство водопоев, колка и заготовка льда (в охранных зонах подводных кабельных линий электропередачи); (и т.д.). (Постановление Правительства РФ № 160 от 24.02.2009 г. "О порядке установления охранных зон объектов электросетевого хозяйства и особых условий использования земельных участков, расположенных в границах таких зон" п.п. 8, 9, 10, 13, 14); Реестровый номер границы: 50:00-6.1037; Вид объекта реестра границ: Зона с особыми условиями использования территории; Вид зоны по документу: Охранная зона воздушной линии электропередачи 110 кВ Темпы-Волга, Западная с отпайками ПС 110 кВ "Залесье I" и ПС 110 кВ "Залесье II"; Тип зоны: Охранная зона инженерных коммуникаций</p>
	Весь	<p>вид ограничения (обременения): ограничения прав на земельный участок, предусмотренные статьей 56 Земельного кодекса Российской Федерации; Срок действия: не установлен; реквизиты документа-основания: землеустроительное дело от 08.04.2014 № б/н выдан: ЗАО "Росстройиндустрия"; Содержание ограничения (обременения): Правила установления охранных зон объектов по производству электрической энергии и особых условий использования земельных участков, расположенных в границах таких зон, утверждены Постановлением Правительства РФ от 18 ноября 2013 г. № 1033; Реестровый номер границы:</p>



ДОКУМЕНТ ПОДПИСАН  
ЭЛЕКТРОННОЙ ПОДПИСЬЮ

Сертификат: 83997148184797998005552191040001978443

Владелец: ПУБЛИЧНО-ПРАВОВАЯ КОМПАНИЯ

РОСКАДАСТР

Действителен: с 24.12.2025 по 19.03.2027

полное наименование должности

инициалы, фамилия

Земельный участок			
вид объекта недвижимости			

Лист № 12 раздела 4.1	Всего листов раздела 4.1: 13	Всего разделов: 8	Всего листов выписки: 73
-----------------------	------------------------------	-------------------	--------------------------

03.03.2026г. № КУВИ-001/2026-28141747

Кадастровый номер: 50:40:0000000:97

	50:00-6.465; Вид объекта реестра границ: Зона с особыми условиями использования территории; Вид зоны по документу: Охранная зона объекта землеустройства: «Иваньковской ГЭС № 191»; Тип зоны: Охранная зона инженерных коммуникаций; Номер: б/н
Весь	вид ограничения (обременения): ограничения прав на земельный участок, предусмотренные статьей 56 Земельного кодекса Российской Федерации; Срок действия: не установлен; реквизиты документа-основания: постановление "О порядке установления охранных зон объектов электросетевого хозяйства и особых условий использования земельных участков, расположенных в границах таких зон" от 24.02.2009 № 160 выдан: Правительство Российской Федерации; о государственном кадастре недвижимости от 24.07.2007 № 221-ФЗ выдан: Правительство РФ; Содержание ограничения (обременения): Ограничение использования объектов недвижимости в границах зоны: 8. В охранных зонах запрещается осуществлять любые действия, которые могут нарушить безопасную работу объектов электросетевого хозяйства, в том числе привести к их повреждению или уничтожению, и (или) повлечь причинение вреда жизни, здоровью граждан и имуществу физических или юридических лиц, а также повлечь нанесение экологического ущерба и возникновение пожаров, в том числе: а) набрасывать на провода и опоры воздушных линий электропередачи посторонние предметы, а также подниматься на опоры воздушных линий электропередачи; б) размещать любые объекты и предметы (материалы) в пределах созданных в соответствии с требованиями нормативно-технических документов проходов и подъездов для доступа к объектам электросетевого хозяйства, а также проводить любые работы и возводить сооружения, которые могут препятствовать доступу к объектам электросетевого хозяйства, без создания необходимых для такого доступа проходов и подъездов; в) находиться в пределах огороженной территории и помещениях распределительных устройств и подстанций, открывать двери и люки распределительных устройств и подстанций, производить переключения и подключения в электрических сетях (указанное требование не распространяется на работников, занятых выполнением разрешенных в установленном порядке работ), разводить огонь в пределах охранных зон вводных и распределительных устройств, подстанций, воздушных линий электропередачи, а также в охранных зонах кабельных линий электропередачи; г) размещать свалки; д) производить работы ударными механизмами, сбрасывать тяжести массой свыше 5 тонн, производить сброс и слив едких и коррозионных веществ и горюче-смазочных материалов (в охранных зонах подземных кабельных линий электропередачи). 9. В охранных зонах, установленных для объектов электросетевого хозяйства напряжением свыше 1000 вольт, помимо действий, предусмотренных пунктом 8 настоящих Правил, запрещается: а) складировать или размещать хранилища любых, в том числе горюче-смазочных, материалов; б) размещать детские и спортивные площадки, стадионы, рынки, торговые точки, полевые станы, загоны для скота, гаражи и стоянки всех видов машин и механизмов, за исключением гаражей-стоянок автомобилей, принадлежащих физическим лицам, проводить любые мероприятия, связанные с большим скоплением людей, не занятых выполнением разрешенных в установленном порядке работ (в охранных зонах воздушных линий электропередачи); в) использовать (запускать) любые летательные аппараты, в том числе



ДОКУМЕНТ ПОДПИСАН  
ЭЛЕКТРОННОЙ ПОДПИСЬЮ

Сертификат: 83997148184797998005552191040001978443

Владелец: ПУБЛИЧНО-ПРАВОВАЯ КОМПАНИЯ

РОСКАДАСТР

Действителен: с 24.12.2025 по 19.03.2027

полное наименование должности

инициалы, фамилия

Земельный участок			
вид объекта недвижимости			
Лист № 13 раздела 4.1	Всего листов раздела 4.1: 13	Всего разделов: 8	Всего листов выписки: 73
03.03.2026г. № КУВИ-001/2026-28141747			
Кадастровый номер:		50:40:0000000:97	
		<p>воздушных змеев, спортивные модели летательных аппаратов (в охранных зонах воздушных линий электропередачи); г) бросать якоря с судов и осуществлять их проход с отданными якорями, цепями, лотами, волокушами и тралами (в охранных зонах подводных кабельных линий электропередачи); д) осуществлять проход судов с поднятыми стрелами кранов и других механизмов (в охранных зонах воздушных линий электропередачи). 10. В пределах охранных зон без письменного решения о согласовании сетевых организаций юридическим и физическим лицам запрещаются: а) строительство, капитальный ремонт, реконструкция или снос зданий и сооружений; б) горные, взрывные, мелиоративные работы, в том числе связанные с временным затоплением земель; в) посадка и вырубка деревьев и кустарников; г) дноуглубительные, землечерпальные и погрузочно-разгрузочные работы, добыча рыбы, других водных животных и растений придонными орудиями лова, устройство водопоев, колка и заготовка льда (в охранных зонах подводных кабельных линий электропередачи); (и т.д.). (Постановление Правительства РФ № 160 от 24.02.2009 г. "О порядке установления охранных зон объектов электросетевого хозяйства и особых условий использования земельных участков, расположенных в границах таких зон" п.п. 8, 9, 10, 13, 14); Реестровый номер границы: 50:00-6.973; Вид объекта реестра границ: Зона с особыми условиями использования территории; Вид зоны по документу: Охранная зона воздушной линии электропередачи 110 кВ Темпы-Волга, Восточная с отпайками на ПС 110 кВ "Залесье I" и ПС 110 кВ "Залесье II"; Тип зоны: Охранная зона инженерных коммуникаций</p>	
Весь		<p>вид ограничения (обременения): ограничения прав на земельный участок, предусмотренные статьей 56 Земельного кодекса Российской Федерации; Срок действия: не установлен; реквизиты документа-основания: карта(план) объекта землеустройства по описанию границ объекта землеустройства Охранная зона воздушной линии электропередачи ВЛ-500кВ "Конаково-Череповец" от 23.01.2013 № б/н выдан: Общество с ограниченной ответственностью "УНИВЕРТРАЙД"; письмо от 09.06.2011 № 11882-ИМ/Д23</p> <p>выдан: Министерство экономического развития Российской Федерации; постановление Правительства РФ от 24.02.2009 N 160 "О порядке установления охранных зон объектов электросетевого хозяйства и особых условий использования земельных участков, расположенных в границах таких зон" от 24.02.2009 № 160 выдан: Правительство РФ; постановление Совета Министров СССР от 26 марта 1984 г. № 255 «Об утверждении правил охраны электрических сетей напряжением свыше 1000 вольт» от 26.03.1984 № 255 выдан: Совет Министров СССР; Содержание ограничения (обременения): Ограничение использования объектов недвижимости в границах зоны предусмотрено Постановлением Совета Министров СССР от 26 марта 1984 г. № 255 «Об утверждении правил охраны электрических сетей напряжением свыше 1000 вольт» п.11, 13; Реестровый номер границы: 50:00-6.895; Вид объекта реестра границ: Зона с особыми условиями использования территории; Вид зоны по документу: Охранная зона воздушной линии электропередачи ВЛ-500кВ "Конаково-Череповец"; Тип зоны: Охранная зона инженерных коммуникаций</p>	

	<p>ДОКУМЕНТ ПОДПИСАН ЭЛЕКТРОННОЙ ПОДПИСЬЮ</p>	
Сертификат: 83997148184797998005552191040001978443	Владелец: ПУБЛИЧНО-ПРАВОВАЯ КОМПАНИЯ РОСКАДАСТР	инициалы, фамилия
Действителен: с 24.12.2025 по 19.03.2027		
полное наименование должности		

## Выписка из Единого государственного реестра недвижимости об объекте недвижимости

## Сведения о частях земельного участка

Земельный участок			
вид объекта недвижимости			
Лист № 1 раздела 4.2	Всего листов раздела 4.2: 23	Всего разделов: 8	Всего листов выписки: 73
03.03.2026г. № КУВИ-001/2026-28141747			
Кадастровый номер:		50:40:0000000:97	

Сведения о характерных точках границы части (частей) земельного участка				
Учетный номер части: 50:40:0000000:97/1				
Система координат МСК-50, зона 2				
Номер точки	Координаты, м		Описание закрепления на местности	Средняя квадратичная погрешность определения координат характерных точек границ земельного участка, м
	X	Y		
1	2	3	4	5
1	576243.52	2167541.79	-	-
2	576237.23	2167557.42	-	-
3	576247.55	2167558.56	-	-
4	576253.79	2167543.08	-	-
5	576253.57	2167543.02	Закрепление отсутствует	0.1
1	576243.52	2167541.79	-	-
1	577801.16	2167545.82	Закрепление отсутствует	0.1
2	577792.73	2167542.9	-	-
3	577801.45	2167567.77	-	-
4	577814.71	2167569.65	-	-
5	577811.66	2167566.67	-	-
6	577804.7	2167546.83	-	-
1	577801.16	2167545.82	Закрепление отсутствует	0.1



ДОКУМЕНТ ПОДПИСАН  
ЭЛЕКТРОННОЙ ПОДПИСЬЮ

Сертификат: 83997148184797998005552191040001978443  
Владелец: ПУБЛИЧНО-ПРАВОВАЯ КОМПАНИЯ  
РОСКАДАСТР  
Действителен: с 24.12.2025 по 19.03.2027

полное наименование должности

инициалы, фамилия

Земельный участок				
вид объекта недвижимости				
Лист № 2 раздела 4.2		Всего листов раздела 4.2: 23		Всего разделов: 8
03.03.2026г. № КУВИ-001/2026-28141747				
Кадастровый номер:		50:40:0000000:97		
Сведения о характерных точках границы части (частей) земельного участка				
Учетный номер части: 50:40:0000000:97/2				
Система координат МСК-50, зона 2				
Номер точки	Координаты, м		Описание закрепления на местности	Средняя квадратичная погрешность определения координат характерных точек границ земельного участка, м
	X	Y		
1	2	3	4	5
1	574935.49	2168873.21	-	-
2	574882.15	2168945.99	-	-
3	574894.51	2168966.15	-	-
4	574947.86	2168893.33	-	-
1	574935.49	2168873.21	-	-



ДОКУМЕНТ ПОДПИСАН  
ЭЛЕКТРОННОЙ ПОДПИСЬЮ

Сертификат: 83997148184797998005552191040001978443  
Владелец: ПУБЛИЧНО-ПРАВОВАЯ КОМПАНИЯ  
РОСКАДАСТР  
Действителен: с 24.12.2025 по 19.03.2027

полное наименование должности

инициалы, фамилия

Земельный участок			
вид объекта недвижимости			
Лист № 3 раздела 4.2	Всего листов раздела 4.2: 23	Всего разделов: 8	Всего листов выписки: 73
03.03.2026г. № КУВИ-001/2026-28141747			
Кадастровый номер:		50:40:0000000:97	

## Сведения о характерных точках границы части (частей) земельного участка

Учетный номер части: 50:40:0000000:97/3

Система координат МСК-50, зона 2

Номер точки	Координаты, м		Описание закрепления на местности	Средняя квадратичная погрешность определения координат характерных точек границ земельного участка, м
	X	Y		
1	2	3	4	5
1	577849.24	2167559.52	-	-
2	577843.09	2167576.22	-	-
3	577853.8	2167579.23	Закрепление отсутствует	0.1
4	577891.76	2167594.51	-	-
5	577898.72	2167578.56	-	-
6	577855.29	2167561.25	Закрепление отсутствует	0.1
1	577849.24	2167559.52	-	-



ДОКУМЕНТ ПОДПИСАН  
ЭЛЕКТРОННОЙ ПОДПИСЬЮ

Сертификат: 83997148184797998005552191040001978443  
Владелец: ПУБЛИЧНО-ПРАВОВАЯ КОМПАНИЯ  
РОСКАДАСТР  
Действителен: с 24.12.2025 по 19.03.2027

полное наименование должности

инициалы, фамилия

Земельный участок			
вид объекта недвижимости			
Лист № 4 раздела 4.2	Всего листов раздела 4.2: 23	Всего разделов: 8	Всего листов выписки: 73

03.03.2026г. № КУВИ-001/2026-28141747

Кадастровый номер: 50:40:0000000:97

Сведения о характерных точках границы части (частей) земельного участка				
Учетный номер части: 50:40:0000000:97/4				
Система координат МСК-50, зона 2				
Номер точки	Координаты, м		Описание закрепления на местности	Средняя квадратичная погрешность определения координат характерных точек границ земельного участка, м
	X	Y		
1	2	3	4	5
1	577821.19	2167551.53	-	-
2	577815.25	2167569.72	-	-
3	577816.57	2167569.91	Закрепление отсутствует	0.1
4	577837.26	2167574.59	Закрепление отсутствует	0.1
5	577853.8	2167579.23	Закрепление отсутствует	0.1
6	577865.18	2167583.81	-	-
7	577871.56	2167567.74	-	-
8	577855.29	2167561.25	Закрепление отсутствует	0.1
1	577821.19	2167551.53	-	-



ДОКУМЕНТ ПОДПИСАН  
ЭЛЕКТРОННОЙ ПОДПИСЬЮ

Сертификат: 83997148184797998005552191040001978443  
Владелец: ПУБЛИЧНО-ПРАВОВАЯ КОМПАНИЯ  
РОСКАДАСТР  
Действителен: с 24.12.2025 по 19.03.2027

полное наименование должности

инициалы, фамилия

Земельный участок			
вид объекта недвижимости			
Лист № 5 раздела 4.2	Всего листов раздела 4.2: 23	Всего разделов: 8	Всего листов выписки: 73

03.03.2026г. № КУВИ-001/2026-28141747

Кадастровый номер: 50:40:0000000:97

Сведения о характерных точках границы части (частей) земельного участка				
Учетный номер части: 50:40:0000000:97/5				
Система координат МСК-50, зона 2				
Номер точки	Координаты, м		Описание закрепления на местности	Средняя квадратичная погрешность определения координат характерных точек границ земельного участка, м
	X	Y		
1	2	3	4	5
1	575979.12	2167684.18	-	-
2	575977.44	2167685.34	-	-
3	575984.54	2167701.19	-	-
4	575985.32	2167706.66	-	-
5	575987.17	2167705.38	-	-
6	575986.49	2167700.63	-	-
1	575979.12	2167684.18	-	-



ДОКУМЕНТ ПОДПИСАН  
ЭЛЕКТРОННОЙ ПОДПИСЬЮ

Сертификат: 83997148184797998005552191040001978443  
Владелец: ПУБЛИЧНО-ПРАВОВАЯ КОМПАНИЯ  
РОСКАДАСТР  
Действителен: с 24.12.2025 по 19.03.2027

полное наименование должности

инициалы, фамилия

Земельный участок			
вид объекта недвижимости			
Лист № 6 раздела 4.2	Всего листов раздела 4.2: 23	Всего разделов: 8	Всего листов выписки: 73

03.03.2026г. № КУВИ-001/2026-28141747

Кадастровый номер: 50:40:0000000:97

Сведения о характерных точках границы части (частей) земельного участка				
Учетный номер части: 50:40:0000000:97/6				
Система координат МСК-50, зона 2				
Номер точки	Координаты, м		Описание закрепления на местности	Средняя квадратичная погрешность определения координат характерных точек границ земельного участка, м
	X	Y		
1	2	3	4	5
1	575982.35	2167681.94	-	0.1
2	575979.8	2167683.7	-	0.1
3	575992.38	2167701.76	-	0.1
4	575994.92	2167700	-	0.1
1	575982.35	2167681.94	-	0.1



ДОКУМЕНТ ПОДПИСАН  
ЭЛЕКТРОННОЙ ПОДПИСЬЮ

Сертификат: 83997148184797998005552191040001978443  
Владелец: ПУБЛИЧНО-ПРАВОВАЯ КОМПАНИЯ  
РОСКАДАСТР  
Действителен: с 24.12.2025 по 19.03.2027

полное наименование должности

инициалы, фамилия

## Земельный участок

вид объекта недвижимости

Лист № 7 раздела 4.2

Всего листов раздела 4.2: 23

Всего разделов: 8

Всего листов выписки: 73

03.03.2026г. № КУВИ-001/2026-28141747

Кадастровый номер:

50:40:0000000:97

## Сведения о характерных точках границы части (частей) земельного участка

Учетный номер части: 50:40:0000000:97/7

Система координат МСК-50 зона 2МСК-50 зона 2

Номер точки	Координаты, м		Описание закрепления на местности	Средняя квадратичная погрешность определения координат характерных точек границ земельного участка, м
	X	Y		
1	2	3	4	5
1	577432.77	2167651.4	-	0.1
2	577385.69	2167665.56	-	0.1
3	577247.06	2167708.26	-	0.1
4	577240.84	2167710.2	-	0.1
5	577224.92	2167715.28	-	0.1
6	577226.33	2167712.71	-	0.1
7	577252.78	2167704.99	626003000000	0.1
8	577249.59	2167703.66	-	0.1
9	577252.09	2167703.11	-	0.1
10	577370.47	2167666.46	-	0.1
11	577383.52	2167661.67	-	0.1
12	577395.38	2167657.78	-	0.1
13	577409.25	2167654.72	-	0.1
14	577422.2	2167649.8	-	0.1
15	577424.94	2167650.57	-	0.1
16	577427.37	2167651.23	-	0.1
1	577432.77	2167651.4	-	0.1
1	577192.49	2167725.01	-	0.1
2	577174.32	2167730.46	-	0.1
3	577146.11	2167738.99	-	0.1
4	577104.18	2167751.61	-	0.1
5	577080.84	2167758.26	-	0.1
6	577066.4	2167761.47	-	0.1
7	577047.43	2167764	-	0.1



ДОКУМЕНТ ПОДПИСАН  
ЭЛЕКТРОННОЙ ПОДПИСЬЮ

Сертификат: 83997148184797998005552191040001978443  
Владелец: ПУБЛИЧНО-ПРАВОВАЯ КОМПАНИЯ  
РОСКАДАСТР  
Действителен: с 24.12.2025 по 19.03.2027

полное наименование должности

инициалы, фамилия

## Земельный участок

## вид объекта недвижимости

Лист № 8 раздела 4.2

Всего листов раздела 4.2: 23

Всего разделов: 8

Всего листов выписки: 73

03.03.2026г. № КУВИ-001/2026-28141747

Кадастровый номер:

50:40:0000000:97

1	2	3	4	5
8	577041.69	2167764.88	-	0.1
9	577029.2	2167765.43	-	0.1
10	577017.13	2167764.93	-	0.1
11	577011.42	2167764.53	-	0.1
12	576999.2	2167762.97	-	0.1
13	576979.72	2167759.21	-	0.1
14	576979.81	2167758.72	-	0.1
15	576999.37	2167761.19	-	0.1
16	577020.68	2167762.07	-	0.1
17	577039.83	2167761	-	0.1
18	577065.67	2167757.8	-	0.1
19	577089.82	2167751.95	-	0.1
20	577146.66	2167734.88	-	0.1
21	577165.78	2167729.12	-	0.1
22	577169.6	2167727.26	-	0.1
23	577172.83	2167724.45	-	0.1
24	577174.12	2167722.39	626003000000	0.1
25	577173.79	2167728.04	626003000000	0.1
26	577189.97	2167723.32	-	0.1
1	577192.49	2167725.01	-	0.1



ДОКУМЕНТ ПОДПИСАН  
ЭЛЕКТРОННОЙ ПОДПИСЬЮ

Сертификат: 83997148184797998005552191040001978443

Владелец: ПУБЛИЧНО-ПРАВОВАЯ КОМПАНИЯ

РОСКАДАСТР

Действителен: с 24.12.2025 по 19.03.2027

полное наименование должности

инициалы, фамилия

Земельный участок			
вид объекта недвижимости			
Лист № 9 раздела 4.2	Всего листов раздела 4.2: 23	Всего разделов: 8	Всего листов выписки: 73

03.03.2026г. № КУВИ-001/2026-28141747

Кадастровый номер: 50:40:0000000:97

## Сведения о характерных точках границы части (частей) земельного участка

Учетный номер части: 50:40:0000000:97/8

## Система координат

Номер точки	Координаты, м		Описание закрепления на местности	Средняя квадратичная погрешность определения координат характерных точек границ земельного участка, м
	X	Y		
1	2	3	4	5
1	577837.26	2167574.59	-	-
2	577816.57	2167569.91	-	-
3	577794.7	2167566.81	-	-
4	577756.82	2167568.01	-	-
5	577718	2167581.71	-	-
6	577523.38	2167639.5	-	-
7	577521.15	2167634.81	-	-
8	577516.56	2167618.51	-	-
9	577621.32	2167587.49	-	-
10	577617.52	2167596.15	-	-
11	577614.78	2167599.7	-	-
12	577731.58	2167561.69	-	-
13	577751.24	2167555.29	-	-
14	577752.39	2167554.92	-	-
15	577741.91	2167549.93	-	-
16	577751.22	2167546.65	-	-
17	577753.24	2167545.71	-	-
18	577774.47	2167544.29	-	-
19	577774.33	2167542.78	-	-
20	577775.82	2167542.67	-	-
21	577786.02	2167540.58	-	-
22	577801.16	2167545.82	-	-
23	577817.97	2167550.61	-	-
24	577852.16	2167560.37	-	-



ДОКУМЕНТ ПОДПИСАН  
ЭЛЕКТРОННОЙ ПОДПИСЬЮ

Сертификат: 83997148184797998005552191040001978443

Владелец: ПУБЛИЧНО-ПРАВОВАЯ КОМПАНИЯ

РОСКАДАСТР

Действителен: с 24.12.2025 по 19.03.2027

полное наименование должности

инициалы, фамилия

Земельный участок				
вид объекта недвижимости				
Лист № 10 раздела 4.2	Всего листов раздела 4.2: 23		Всего разделов: 8	
03.03.2026г. № КУВИ-001/2026-28141747				
Кадастровый номер:			50:40:0000000:97	
1	2	3	4	5
25	577851.19	2167569.05	-	-
26	577849.67	2167578.07	-	-
1	577837.26	2167574.59	-	-

	 <p>ДОКУМЕНТ ПОДПИСАН ЭЛЕКТРОННОЙ ПОДПИСЬЮ</p> <p>Сертификат: 83997148184797998005552191040001978443 Владелец: ПУБЛИЧНО-ПРАВОВАЯ КОМПАНИЯ РОСКАДАСТР Действителен: с 24.12.2025 по 19.03.2027</p>	
полное наименование должности		инициалы, фамилия

## Земельный участок

вид объекта недвижимости

Лист № 11 раздела 4.2

Всего листов раздела 4.2: 23

Всего разделов: 8

Всего листов выписки: 73

03.03.2026г. № КУВИ-001/2026-28141747

Кадастровый номер:

50:40:0000000:97

## Сведения о характерных точках границы части (частей) земельного участка

Учетный номер части: 50:40:0000000:97/9

Система координат МСК-50, зона 2

Номер точки	Координаты, м		Описание закрепления на местности	Средняя квадратичная погрешность определения координат характерных точек границ земельного участка, м
	X	Y		
1	2	3	4	5
1	577454.04	2167652.4	закрепление отсутствует	0.1
2	577636.3	2167597.08	закрепление отсутствует	0.1
3	577725.31	2167569.72	закрепление отсутствует	0.1
4	577739.33	2167565.92	закрепление отсутствует	0.1
5	577750.78	2167563.28	закрепление отсутствует	0.1
6	577760.51	2167561.36	закрепление отсутствует	0.1
7	577764.9	2167560.55	закрепление отсутствует	0.1
8	577769.32	2167559.87	закрепление отсутствует	0.1
9	577777.74	2167558.67	закрепление отсутствует	0.1
10	577783.29	2167557.99	закрепление отсутствует	0.1
11	577788.41	2167557.44	закрепление отсутствует	0.1
12	577788.23	2167555.84	закрепление отсутствует	0.1
13	577770.03	2167556.33	закрепление отсутствует	0.1
14	577760.99	2167556.82	закрепление отсутствует	0.1
15	577754.8	2167556.89	закрепление отсутствует	0.1
16	577751.81	2167555.58	закрепление отсутствует	0.1
17	577731.59	2167561.69	закрепление отсутствует	0.1
18	577614.78	2167599.7	закрепление отсутствует	0.1
19	577617.53	2167596.15	закрепление отсутствует	0.1
20	577613.29	2167597.43	закрепление отсутствует	0.1
21	577598.68	2167601.26	закрепление отсутствует	0.1
22	577564.56	2167611.84	закрепление отсутствует	0.1
23	577554.39	2167614.84	закрепление отсутствует	0.1
24	577548.75	2167617.85	закрепление отсутствует	0.1



ДОКУМЕНТ ПОДПИСАН  
ЭЛЕКТРОННОЙ ПОДПИСЬЮ

Сертификат: 83997148184797998005552191040001978443  
Владелец: ПУБЛИЧНО-ПРАВОВАЯ КОМПАНИЯ  
РОСКАДАСТР  
Действителен: с 24.12.2025 по 19.03.2027

полное наименование должности

инициалы, фамилия

Земельный участок				
вид объекта недвижимости				
Лист № 12 раздела 4.2	Всего листов раздела 4.2: 23		Всего разделов: 8	
03.03.2026г. № КУВИ-001/2026-28141747				
Кадастровый номер:			50:40:0000000:97	
1	2	3	4	5
25	577544.72	2167618.96	закрепление отсутствует	0.1
26	577518.08	2167626.13	закрепление отсутствует	0.1
27	577509.7	2167629.29	закрепление отсутствует	0.1
28	577493.87	2167634.97	закрепление отсутствует	0.1
29	577481.81	2167639.22	закрепление отсутствует	0.1
30	577453.33	2167650.46	закрепление отсутствует	0.1
1	577454.04	2167652.4	закрепление отсутствует	0.1



ДОКУМЕНТ ПОДПИСАН  
ЭЛЕКТРОННОЙ ПОДПИСЬЮ

Сертификат: 83997148184797998005552191040001978443  
Владелец: ПУБЛИЧНО-ПРАВОВАЯ КОМПАНИЯ  
РОСКАДАСТР  
Действителен: с 24.12.2025 по 19.03.2027

полное наименование должности

инициалы, фамилия

Земельный участок			
вид объекта недвижимости			

Лист № 13 раздела 4.2	Всего листов раздела 4.2: 23	Всего разделов: 8	Всего листов выписки: 73
-----------------------	------------------------------	-------------------	--------------------------

03.03.2026г. № КУВИ-001/2026-28141747

Кадастровый номер: 50:40:0000000:97

Сведения о характерных точках границы части (частей) земельного участка

Учетный номер части: 50:40:0000000:97/11

Система координат

Номер точки	Координаты, м		Описание закрепления на местности	Средняя квадратичная погрешность определения координат характерных точек границ земельного участка, м
	X	Y		
1	2	3	4	5
1	577328.15	2167694.04	-	-
2	577287.23	2167707.76	-	-
3	577082.39	2167768.44	-	-
4	577080.06	2167762.88	-	-
5	577077.48	2167754.97	-	-
6	577076.45	2167750.56	-	-
7	577087.93	2167748.98	-	-
8	577174.12	2167722.39	-	-
9	577173.79	2167728.04	-	-
10	577252.78	2167704.99	-	-
11	577243.3	2167701.04	-	-
12	577346.15	2167669.3	-	-
13	577346.49	2167670.1	-	-
14	577349.04	2167677.91	-	-
15	577350.94	2167685.9	-	-
16	577351.09	2167686.86	-	-
1	577328.15	2167694.04	-	-



ДОКУМЕНТ ПОДПИСАН  
ЭЛЕКТРОННОЙ ПОДПИСЬЮ

Сертификат: 83997148184797998005552191040001978443  
Владелец: ПУБЛИЧНО-ПРАВОВАЯ КОМПАНИЯ  
РОСКАДАСТР  
Действителен: с 24.12.2025 по 19.03.2027

полное наименование должности

инициалы, фамилия

Земельный участок			
вид объекта недвижимости			
Лист № 14 раздела 4.2	Всего листов раздела 4.2: 23	Всего разделов: 8	Всего листов выписки: 73

03.03.2026г. № КУВИ-001/2026-28141747

Кадастровый номер: 50:40:0000000:97

Сведения о характерных точках границы части (частей) земельного участка				
Учетный номер части: 50:40:0000000:97/13				
Система координат				
Номер точки	Координаты, м		Описание закрепления на местности	Средняя квадратичная погрешность определения координат характерных точек границ земельного участка, м
	X	Y		
1	2	3	4	5
1	575985.32	2167706.66	-	-
2	575984.54	2167701.19	-	-
3	575977.44	2167685.34	-	-
4	575979.12	2167684.18	-	-
5	575986.49	2167700.63	-	-
6	575987.17	2167705.38	-	-
1	575985.32	2167706.66	-	-



ДОКУМЕНТ ПОДПИСАН  
ЭЛЕКТРОННОЙ ПОДПИСЬЮ

Сертификат: 83997148184797998005552191040001978443  
Владелец: ПУБЛИЧНО-ПРАВОВАЯ КОМПАНИЯ  
РОСКАДАСТР  
Действителен: с 24.12.2025 по 19.03.2027

полное наименование должности

инициалы, фамилия

Земельный участок			
вид объекта недвижимости			
Лист № 15 раздела 4.2	Всего листов раздела 4.2: 23	Всего разделов: 8	Всего листов выписки: 73

03.03.2026г. № КУВИ-001/2026-28141747

Кадастровый номер: 50:40:0000000:97

Сведения о характерных точках границы части (частей) земельного участка				
Учетный номер части: 50:40:0000000:97/14				
Система координат				
Номер точки	Координаты, м		Описание закрепления на местности	Средняя квадратичная погрешность определения координат характерных точек границ земельного участка, м
	X	Y		
1	2	3	4	5
1	577853.8	2167579.23	-	-
2	577837.26	2167574.59	-	-
3	577816.57	2167569.91	-	-
4	577815.25	2167569.72	-	-
5	577821.19	2167551.53	-	-
6	577855.29	2167561.25	-	-
7	577871.56	2167567.74	-	-
8	577865.18	2167583.81	-	-
1	577853.8	2167579.23	-	-



ДОКУМЕНТ ПОДПИСАН  
ЭЛЕКТРОННОЙ ПОДПИСЬЮ

Сертификат: 83997148184797998005552191040001978443  
Владелец: ПУБЛИЧНО-ПРАВОВАЯ КОМПАНИЯ  
РОСКАДАСТР  
Действителен: с 24.12.2025 по 19.03.2027

полное наименование должности

инициалы, фамилия

## Земельный участок

вид объекта недвижимости

Лист № 16 раздела 4.2

Всего листов раздела 4.2: 23

Всего разделов: 8

Всего листов выписки: 73

03.03.2026г. № КУВИ-001/2026-28141747

Кадастровый номер:

50:40:0000000:97

## Сведения о характерных точках границы части (частей) земельного участка

Учетный номер части: 50:40:0000000:97/15

## Система координат

Номер точки	Координаты, м		Описание закрепления на местности	Средняя квадратичная погрешность определения координат характерных точек границ земельного участка, м
	X	Y		
1	2	3	4	5
1	576253.79	2167543.08	-	-
2	576247.55	2167558.56	-	-
3	576237.23	2167557.42	-	-
4	576243.52	2167541.79	-	-
5	576253.57	2167543.02	-	-
1	576253.79	2167543.08	-	-
1	577804.7	2167546.83	-	-
2	577811.66	2167566.67	-	-
3	577814.71	2167569.65	-	-
4	577801.45	2167567.77	-	-
5	577792.73	2167542.9	-	-
6	577801.16	2167545.82	-	-
1	577804.7	2167546.83	-	-



ДОКУМЕНТ ПОДПИСАН  
ЭЛЕКТРОННОЙ ПОДПИСЬЮ

Сертификат: 83997148184797998005552191040001978443

Владелец: ПУБЛИЧНО-ПРАВОВАЯ КОМПАНИЯ

РОСКАДАСТР

Действителен: с 24.12.2025 по 19.03.2027

полное наименование должности

инициалы, фамилия

Земельный участок			
вид объекта недвижимости			
Лист № 17 раздела 4.2	Всего листов раздела 4.2: 23	Всего разделов: 8	Всего листов выписки: 73

03.03.2026г. № КУВИ-001/2026-28141747

Кадастровый номер: 50:40:0000000:97

Сведения о характерных точках границы части (частей) земельного участка				
Учетный номер части: 50:40:0000000:97/16				
Система координат				
Номер точки	Координаты, м		Описание закрепления на местности	Средняя квадратичная погрешность определения координат характерных точек границ земельного участка, м
	X	Y		
1	2	3	4	5
1	577853.8	2167579.23	-	-
2	577843.09	2167576.22	-	-
3	577849.24	2167559.52	-	-
4	577855.29	2167561.25	-	-
5	577898.72	2167578.56	-	-
6	577891.76	2167594.51	-	-
1	577853.8	2167579.23	-	-



ДОКУМЕНТ ПОДПИСАН  
ЭЛЕКТРОННОЙ ПОДПИСЬЮ

Сертификат: 83997148184797998005552191040001978443  
Владелец: ПУБЛИЧНО-ПРАВОВАЯ КОМПАНИЯ  
РОСКАДАСТР  
Действителен: с 24.12.2025 по 19.03.2027

полное наименование должности

инициалы, фамилия

Земельный участок				
вид объекта недвижимости				
Лист № 18 раздела 4.2	Всего листов раздела 4.2: 23	Всего разделов: 8	Всего листов выписки: 73	
03.03.2026г. № КУВИ-001/2026-28141747				
Кадастровый номер:		50:40:0000000:97		
Сведения о характерных точках границы части (частей) земельного участка				
Учетный номер части: 50:40:0000000:97/17				
Система координат				
Номер точки	Координаты, м		Описание закрепления на местности	Средняя квадратичная погрешность определения координат характерных точек границ земельного участка, м
	X	Y		
1	2	3	4	5
1	574894.51	2168966.15	-	-
2	574882.15	2168945.99	-	-
3	574935.49	2168873.21	-	-
4	574947.86	2168893.33	-	-
1	574894.51	2168966.15	-	-



ДОКУМЕНТ ПОДПИСАН  
ЭЛЕКТРОННОЙ ПОДПИСЬЮ

Сертификат: 83997148184797998005552191040001978443  
Владелец: ПУБЛИЧНО-ПРАВОВАЯ КОМПАНИЯ  
РОСКАДАСТР  
Действителен: с 24.12.2025 по 19.03.2027

полное наименование должности

инициалы, фамилия

## Земельный участок

вид объекта недвижимости

Лист № 19 раздела 4.2

Всего листов раздела 4.2: 23

Всего разделов: 8

Всего листов выписки: 73

03.03.2026г. № КУВИ-001/2026-28141747

Кадастровый номер:

50:40:0000000:97

## Сведения о характерных точках границы части (частей) земельного участка

Учетный номер части: 50:40:0000000:97/18

## Система координат

Номер точки	Координаты, м		Описание закрепления на местности	Средняя квадратичная погрешность определения координат характерных точек границ земельного участка, м
	X	Y		
1	2	3	4	5
1	575556.74	2168087.88	-	-
2	575528.42	2168116.2	-	-
3	575477.27	2168177.18	-	-
4	575422.23	2168248.08	-	-
5	575325.58	2168374.82	-	-
6	574993.01	2168831.29	-	-
7	574980.11	2168849.32	-	-
8	574472.02	2169542.78	-	-
9	574435.7	2169590.12	-	-
10	574405.72	2169627.76	-	-
11	574367.68	2169674.09	-	-
12	574332.87	2169721.96	-	-
13	574231.8	2169870.66	-	-
14	574199.29	2169916.65	-	-
15	574168.35	2169958.95	-	-
16	574150.81	2169945.64	-	-
17	574181.43	2169903.79	-	-
18	574213.72	2169858.12	-	-
19	574314.87	2169709.31	-	-
20	574350.27	2169660.63	-	-
21	574388.62	2169613.93	-	-
22	574418.36	2169576.57	-	-
23	574454.43	2169529.59	-	-
24	574969.34	2168827.03	-	-



ДОКУМЕНТ ПОДПИСАН  
ЭЛЕКТРОННОЙ ПОДПИСЬЮ

Сертификат: 83997148184797998005552191040001978443

Владелец: ПУБЛИЧНО-ПРАВОВАЯ КОМПАНИЯ

РОСКАДАСТР

Действителен: с 24.12.2025 по 19.03.2027

полное наименование должности

инициалы, фамилия

## Земельный участок

вид объекта недвижимости

Лист № 20 раздела 4.2

Всего листов раздела 4.2: 23

Всего разделов: 8

Всего листов выписки: 73

03.03.2026г. № КУВИ-001/2026-28141747

Кадастровый номер:

50:40:0000000:97

1	2	3	4	5
25	575307.93	2168361.66	-	-
26	575404.79	2168234.66	-	-
27	575460.15	2168163.36	-	-
28	575512.19	2168101.32	-	-
29	575541.15	2168072.34	-	-
30	575770.02	2167842.06	-	-
31	575804.99	2167810.55	-	-
32	575829.33	2167789.53	-	-
33	575857.28	2167768.66	-	-
34	575914.91	2167728.7	-	-
35	575902.64	2167740.59	-	-
36	575880.43	2167759.39	-	-
37	575861.91	2167777.76	-	-
38	575840.61	2167797.5	-	-
39	575819.24	2167818.22	-	-
40	575784.83	2167851.12	-	-
41	575756.66	2167879.71	-	-
42	575720.5	2167915.84	-	-
43	575692.15	2167946.47	-	-
44	575659.6	2167980.18	-	-
45	575628.02	2168015.7	-	-
46	575626.04	2168017.96	-	-
47	575556.74	2168087.88	-	-



ДОКУМЕНТ ПОДПИСАН  
ЭЛЕКТРОННОЙ ПОДПИСЬЮ

Сертификат: 83997148184797998005552191040001978443  
Владелец: ПУБЛИЧНО-ПРАВОВАЯ КОМПАНИЯ  
РОСКАДАСТР  
Действителен: с 24.12.2025 по 19.03.2027

полное наименование должности

инициалы, фамилия

## Земельный участок

вид объекта недвижимости

Лист № 21 раздела 4.2

Всего листов раздела 4.2: 23

Всего разделов: 8

Всего листов выписки: 73

03.03.2026г. № КУВИ-001/2026-28141747

Кадастровый номер:

50:40:0000000:97

## Сведения о характерных точках границы части (частей) земельного участка

Учетный номер части: 50:40:0000000:97/19

## Система координат

Номер точки	Координаты, м		Описание закрепления на местности	Средняя квадратичная погрешность определения координат характерных точек границ земельного участка, м
	X	Y		
1	2	3	4	5
1	576194.18	2167566.52	-	-
2	576179.15	2167573.25	-	-
3	576165.39	2167581.01	-	-
4	576132.49	2167604.6	-	-
5	575870.14	2167786.53	-	-
6	575843.11	2167806.69	-	-
7	575819.55	2167827.04	-	-
8	575784.85	2167857.72	-	-
9	575556.74	2168087.88	-	-
10	575528.42	2168116.2	-	-
11	575477.27	2168177.18	-	-
12	575422.23	2168248.08	-	-
13	575325.58	2168374.82	-	-
14	574993.01	2168831.29	-	-
15	574980.11	2168849.32	-	-
16	574472.02	2169542.78	-	-
17	574435.7	2169590.12	-	-
18	574405.72	2169627.76	-	-
19	574367.68	2169674.09	-	-
20	574332.87	2169721.96	-	-
21	574231.8	2169870.66	-	-
22	574199.29	2169916.65	-	-
23	574168.35	2169958.95	-	-
24	574150.81	2169945.64	-	-



ДОКУМЕНТ ПОДПИСАН  
ЭЛЕКТРОННОЙ ПОДПИСЬЮ

Сертификат: 83997148184797998005552191040001978443

Владелец: ПУБЛИЧНО-ПРАВОВАЯ КОМПАНИЯ

РОСКАДАСТР

Действителен: с 24.12.2025 по 19.03.2027

полное наименование должности

инициалы, фамилия

## Земельный участок

вид объекта недвижимости

Лист № 22 раздела 4.2

Всего листов раздела 4.2: 23

Всего разделов: 8

Всего листов выписки: 73

03.03.2026г. № КУВИ-001/2026-28141747

Кадастровый номер:

50:40:0000000:97

1	2	3	4	5
25	574181.43	2169903.79	-	-
26	574213.72	2169858.12	-	-
27	574314.87	2169709.31	-	-
28	574350.27	2169660.63	-	-
29	574388.62	2169613.93	-	-
30	574418.36	2169576.57	-	-
31	574454.43	2169529.59	-	-
32	574969.34	2168827.03	-	-
33	575307.93	2168361.66	-	-
34	575404.79	2168234.66	-	-
35	575460.15	2168163.36	-	-
36	575512.19	2168101.32	-	-
37	575541.15	2168072.34	-	-
38	575770.02	2167842.06	-	-
39	575804.99	2167810.55	-	-
40	575829.33	2167789.53	-	-
41	575857.28	2167768.66	-	-
42	576119.81	2167586.62	-	-
43	576153.54	2167562.43	-	-
44	576169.26	2167553.57	-	-
45	576193.86	2167542.63	-	-
46	576215.27	2167538.33	-	-
47	576253.57	2167543.02	-	-
48	576347.86	2167570.68	-	-
49	576330.88	2167582.45	-	-
50	576250.68	2167558.9	-	-
51	576222.41	2167555.78	-	-
52	576198.75	2167560.54	-	-
53	576194.18	2167566.52	-	-



ДОКУМЕНТ ПОДПИСАН  
ЭЛЕКТРОННОЙ ПОДПИСЬЮ

Сертификат: 83997148184797998005552191040001978443  
Владелец: ПУБЛИЧНО-ПРАВОВАЯ КОМПАНИЯ  
РОСКАДАСТР  
Действителен: с 24.12.2025 по 19.03.2027

полное наименование должности

инициалы, фамилия

Земельный участок				
вид объекта недвижимости				
Лист № 23 раздела 4.2	Всего листов раздела 4.2: 23		Всего разделов: 8	
03.03.2026г. № КУВИ-001/2026-28141747				
Кадастровый номер:			50:40:0000000:97	
1	2	3	4	5
1	577940.66	2167597.15	-	-
2	577936.76	2167593.73	-	-
3	577946.86	2167597.76	-	-
4	577990.34	2167620.1	-	-
5	578039.18	2167659.75	-	-
6	578088.87	2167716.24	-	-
7	578075.43	2167727.25	-	-
8	578026.96	2167670.57	-	-
9	577995.27	2167645.15	-	-
10	577970.91	2167613.34	-	-
11	577940.66	2167597.15	-	-



ДОКУМЕНТ ПОДПИСАН  
ЭЛЕКТРОННОЙ ПОДПИСЬЮ

Сертификат: 83997148184797998005552191040001978443  
Владелец: ПУБЛИЧНО-ПРАВОВАЯ КОМПАНИЯ  
РОСКАДАСТР  
Действителен: с 24.12.2025 по 19.03.2027

полное наименование должности

инициалы, фамилия