

## Градостроительный план земельного участка №

**Р Ф - 5 0 - 3 - 6 4 - 0 - 0 0 - 2 0 2 6 - 3 6 4 1 3 - 0**

Градостроительный план земельного участка подготовлен на основании

**заявления Администрации Богородского городского округа Московской области**

**от 30 апреля 2026 г. № Р001-2367567384-110156693**

(реквизиты заявления правообладателя земельного участка, иного лица в случаях, предусмотренных частями 1.1 и 1.2 статьи 57.3 Градостроительного кодекса Российской Федерации, с указанием Ф.И.О. заявителя – физического лица, либо реквизиты заявления и наименование заявителя – юридического лица о выдаче градостроительного плана земельного участка)

Местонахождение земельного участка

**Московская область**

(субъект Российской Федерации)

**Богородский городской округ**

(муниципальный район или городской округ)

(поселение)

Описание границ земельного участка (образуемого земельного участка):

Обозначение (номер) характерной точки	Перечень координат характерных точек в системе координат, используемой для ведения Единого государственного реестра недвижимости	
	X	Y
1	495579.84	2255625.34
2	495559.45	2255665.28
3	495539.43	2255655.70
4	495560.14	2255615.26

Кадастровый номер земельного участка (при наличии) или в случаях, предусмотренных частями 1.1 и 1.2 статьи 57.3 Градостроительного кодекса Российской Федерации, условный номер образуемого земельного участка на основании утвержденных проекта межевания территории и (или) схемы расположения земельного участка или земельных участков на кадастровом плане территории

**50:16:0203001:892**

Площадь земельного участка

**1000 кв. м**

Информация о расположенных в границах земельного участка объектах капитального строительства

**Объекты капитального строительства отсутствуют**

Информация о границах зоны планируемого размещения объекта капитального строительства в соответствии с утвержденным проектом планировки территории (при наличии)

**Проект планировки территории не утвержден**

Обозначение (номер) характерной точки	Перечень координат характерных точек в системе координат, используемой для ведения Единого государственного реестра недвижимости	
	X	Y
-	-	-

Реквизиты проекта планировки территории и (или) проекта межевания территории в случае, если земельный участок расположен в границах территории, в отношении которой утверждены проект планировки территории и (или) проект межевания территории

***Документация по планировке территории не утверждена***

(указывается в случае, если земельный участок расположен в границах территории, в отношении которой утверждены проект планировки территории и (или) проект межевания территории)

Информация о расположении земельного участка в границах территории, в отношении которой принято решение о комплексном развитии территории и (или) заключен договор о комплексном развитии территории

-

(указывается в случае, если земельный участок расположен в границах территории, в отношении которой принято решение о комплексном развитии территории и (или) заключен договор о комплексном развитии территории)

Градостроительный план подготовлен

***Комитетом по архитектуре и градостроительству Московской области***

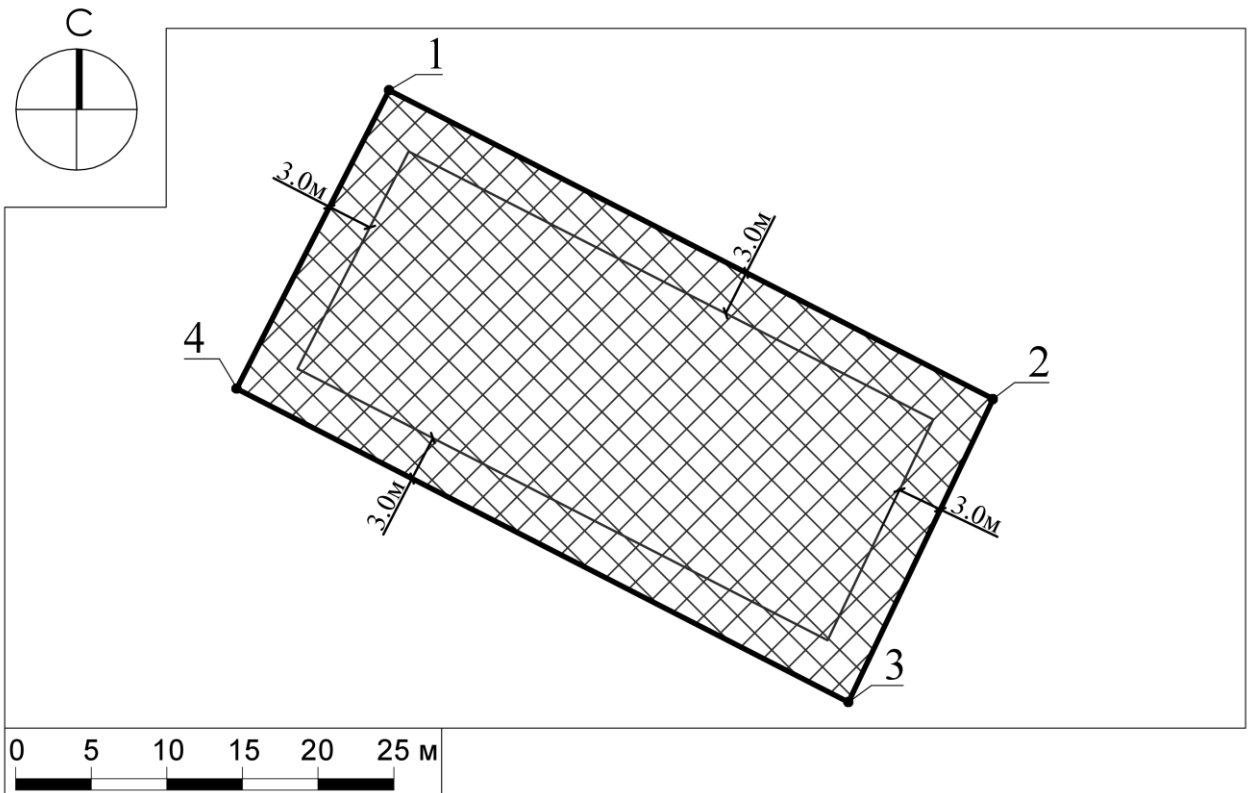
(Ф.И.О., должность уполномоченного лица, наименование органа)

М.П. \_\_\_\_\_ / ***Белова Ю.С.*** /  
(при наличии) (подпись) (расшифровка подписи)

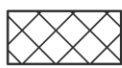


Дата выдачи \_\_\_\_\_  
21.05.2026  
(ДД.ММ.ГГГГ)

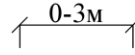


# 1. Чертеж градостроительного плана земельного участка




## Условные обозначения

-  границы зон, в пределах которых разрешается строительство объектов капитального строительства
-  граница земельного участка
-  номер поворотной точки границ земельного участка

-  минимальные отступы от границ земельного участка, в пределах которых разрешается строительство объектов капитального строительства (согласно видам разрешенного использования)<sup>1</sup>

Земельный участок полностью расположен в территории, в границах которой предусматриваются требования к архитектурно-градостроительному облику объектов капитального строительства (Тип 2).<sup>1</sup>

ДОКУМЕНТ ПОДПИСАН  
ЭЛЕКТРОННОЙ ПОДПИСЬЮ  
Сертификат:  
5E7D 8743 406A 3E9E 976B 5896 09B2 0FED  
Владелец: Шевченко Марина Вадимовна  
Действителен: с 06.05.2025 г. по 30.07.2026 г.

Должность	Ф.И.О.	Подпись	Дата	Московская область, Богородский городской округ		
Зам. ген. дир.	Шевченко М.В.					
Зам. нач. сект.	Коннова П.П.			Стадия	Лист	Листов
					1	3
				 Основан в 1971		


## 1. Чертеж градостроительного плана земельного участка

Градостроительный план земельного участка выдается в целях обеспечения информацией, необходимой для архитектурно-строительного проектирования, строительства, реконструкции объектов капитального строительства в границах земельного участка.

Площадь земельного участка 1000 кв.м.

1. Чертеж градостроительного плана земельного участка разработан при отсутствии топографической съемки.
2. Чертеж градостроительного плана земельного участка разработан в мае 2026 года ГБУ МО "Мособлгеотрест".
3. Точка подключения (технологического присоединения) объектов капитального строительства к сетям тепло-, водоснабжения и водоотведения согласно информации о технических условиях эксплуатирующих организаций.

Выполнено в М 1:500.


Должность	Ф.И.О.	Подпись	Дата				
Зам. ген. дир.	Шевченко М.В.			Московская область, Богородский городской округ			
Зам. нач. сект.	Коннова П.П.						
				Градостроительный план земельного участка	Стадия	Лист	Листов
						2	3
				Чертеж градостроительного плана	 <b>МОСОБЛГЕОТРЕСТ</b> <small>Основан в 1971</small>		

**Схема расположения земельного участка  
в окружении смежно расположенных земельных участков  
(Ситуационный план)**



**Условные обозначения**

- граница рассматриваемого участка
- границы смежных участков

Должность	Ф.И.О.	Подпись	Дата				
Зам. ген. дир.	Шевченко М.В.			<i>Московская область, Богородский городской округ</i>			
Зам. нач. сект.	Коннова П.П.						
				<i>Градостроительный план земельного участка</i>	<i>Стадия</i>	<i>Лист</i>	<i>Листов</i>
					З	З	
				<i>Ситуационный план</i>	 <small>Основан в 1971</small>		

**2. Информация о градостроительном регламенте либо требованиях к назначению, параметрам и размещению объекта капитального строительства на земельном участке, на который действие градостроительного регламента не распространяется или для которого градостроительный регламент не устанавливается**

*Земельный участок расположен в территориальной зоне: Ж-2-1 - зона застройки индивидуальными и блокированными жилыми домами. Зона застройки индивидуальными и блокированными жилыми домами Ж-2-1 установлена для обеспечения формирования жилых районов из отдельно стоящих индивидуальных и блокированных жилых домов. В состав зоны Ж-2-1 могут включаться территории, предназначенные для ведения садоводства.*

*Градостроительный регламент территориальной зоны должен применяться в части, не противоречащей утвержденным режимам зон охраны объектов культурного наследия.*

**Установлен градостроительный регламент**

**2.1. Реквизиты акта органа государственной власти субъекта Российской Федерации, органа местного самоуправления, содержащего градостроительный регламент либо реквизиты акта федерального органа государственной власти, органа государственной власти субъекта Российской Федерации, органа местного самоуправления, иной организации, определяющего, в соответствии с федеральными законами, порядок использования земельного участка, на который действие градостроительного регламента не распространяется или для которого градостроительный регламент не устанавливается**

*Правила землепользования и застройки территории (части территории) Богородского городского округа Московской области утверждены постановлением Администрации Богородского городского округа Московской области от 03.06.2021 г. № 1650 "Об утверждении Правил землепользования и застройки территории (части территории) Богородского городского округа Московской области" (в редакции постановления Администрации Богородского городского округа Московской области от 16.03.2026 г. № 609).*

**2.2. Информация о видах разрешенного использования земельного участка**

основные виды разрешенного использования земельного участка:

- для индивидуального жилищного строительства 2.1\*\*\*;
- для ведения личного подсобного хозяйства (приусадебный земельный участок) 2.2\*\*\*;
- блокированная жилая застройка 2.3;
- хранение автотранспорта 2.7.1;
- размещение гаражей для собственных нужд 2.7.2;
- коммунальное обслуживание 3.1;
- связь 6.8;
- автомобильный транспорт 7.2;
- земельные участки (территории) общего пользования 12.0;
- улично-дорожная сеть 12.0.1;
- благоустройство территории 12.0.2;
- ведение огородничества 13.1;
- земельные участки, входящие в состав общего имущества собственников индивидуальных жилых домов в малоэтажном жилом комплексе 14.0;

условно разрешенные виды использования земельного участка:

- социальное обслуживание 3.2;
- бытовое обслуживание 3.3;
- амбулаторно-поликлиническое обслуживание 3.4.1;
- стационарное медицинское обслуживание 3.4.2;
- дошкольное, начальное и среднее общее образование 3.5.1;

- *среднее и высшее профессиональное образование 3.5.2;*
- *культурное развитие 3.6;*
- *общественное управление 3.8;*
- *обеспечение научной деятельности 3.9;*
- *обеспечение деятельности в области гидрометеорологии и смежных с ней областях 3.9.1;*
- *амбулаторное ветеринарное обслуживание 3.10.1;*
- *деловое управление 4.1;*
- *магазины 4.4\*;*
- *банковская и страховая деятельность 4.5;*
- *общественное питание 4.6;*
- *гостиничное обслуживание 4.7;*
- *служебные гаражи 4.9;*
- *стоянка транспортных средств 4.9.2;*
- *спорт 5.1;*
- *обеспечение внутреннего правопорядка 8.3;*
- *ведение садоводства 13.2\*\*\*;*

вспомогательные виды разрешенного использования земельного участка:

- *коммунальное обслуживание 3.1;*
- *связь 6.8;*
- *обеспечение внутреннего правопорядка 8.3.*

*\* - Для видов разрешенного использования 4.4 (Магазины) отступы от многоквартирных домов 50 м, если иное не подтверждено требованиями технических регламентов.*

*\*\*\* - Земельный участок предназначен для возведения одного жилого дома, а также размещения вспомогательных построек, необходимых для его обслуживания, а именно: индивидуальных гаражей и хозяйственных построек.*

**2.3. Предельные (минимальные и (или) максимальные) размеры земельного участка и предельные параметры разрешенного строительства, реконструкции объекта капитального строительства, установленные градостроительным регламентом для территориальной зоны, в которой расположен земельный участок:**

Предельные (минимальные и (или) максимальные) размеры земельных участков, в том числе их площадь			Минимальные отступы от границ земельного участка в целях определения мест допустимого размещения зданий, строений, сооружений, за пределами которых запрещено строительство зданий, строений, сооружений	Предельное количество этажей и (или) предельная высота зданий, строений, сооружений	Максимальный процент застройки в границах земельного участка, определяемый как отношение суммарной площади земельного участка, которая может быть застроена, ко всей площади земельного участка	Требования к архитектурным решениям объектов капитального строительства, расположенным в границах территории исторического поселения федерального или регионального значения	Иные показатели
Длина, м	Ширина, м	Площадь, м <sup>2</sup> или га					
1	2	3	4	5	6	7	8
-	-	-	-	3(-) <sup>2</sup>	-	-	-

**Основные виды разрешенного использования:**

№ п/п	Наименование ВРИ	Код (числовое обозначение ВРИ)	Предельные размеры земельных участков (кв. м)		Максимальный процент застройки, в том числе в зависимости от количества надземных этажей	Минимальные отступы от границ земельного участка (м)	Требования к архитектурно-градостроительному облику****3
			min	max			
1	<i>Для индивидуального жилищного строительства</i>	2.1***	500	500 000	40%	3	<i>Не подлежат установлению</i>
2	<i>Для ведения личного подсобного хозяйства (приусадебный земельный участок)</i>	2.2***	500	3 000	40%	3	<i>Не подлежат установлению</i>
3	<i>Блокированная жилая застройка</i>	2.3	200	3 000	1 эт. - 59,0% 2 эт. - 50,8% 3 эт. - 44,1%	3 (0**)	<i>Устанавливаются (ст. 43 настоящих Правил)</i>
4	<i>Хранение автотранспорта</i>	2.7.1	500 (15****)	20 000 (50****)	75% (100%****)	3 (0****)	<i>Устанавливаются (ст. 43 настоящих Правил)</i>
5	<i>Размещение гаражей для собственных нужд</i>	2.7.2	500 (15****)	20 000 (50****)	75% (100%****)	3 (0****)	<i>Не подлежат установлению</i>
6	<i>Коммунальное обслуживание</i>	3.1	30	100 000	75%	3	<i>Устанавливаются (ст. 43 настоящих Правил)</i>
7	<i>Связь</i>	6.8	<i>Не подлежат установлению</i>				<i>Не подлежат установлению</i>

8	Автомобильный транспорт	7.2	Не распространяется				Не подлежат установлению
9	Земельные участки (территории) общего пользования	12.0	Не распространяется				Не подлежат установлению
10	Улично-дорожная сеть	12.0.1	Не подлежат установлению				Не подлежат установлению
11	Благоустройство территории	12.0.2	Не подлежат установлению				Не подлежат установлению
12	Ведение огородничества	13.1	300	390	0%	Не подлежат установлению	Не подлежат установлению
13	Земельные участки, входящие в состав общего имущества собственников индивидуальных жилых домов в малоэтажном жилом комплексе	14.0	Не подлежат установлению				Не подлежат установлению

**Условно разрешенные виды использования:**

№ п/п	Наименование ВРИ	Код (числовое обозначение ВРИ)	Предельные размеры земельных участков (кв. м)		Максимальный процент застройки, в том числе в зависимости от количества надземных этажей	Минимальные отступы от границ земельного участка (м)	Требования к архитектурно-градостроительному облику****3
			min	max			
1	Социальное обслуживание	3.2	500	100 000	60%	3	Устанавливаются (ст. 43 настоящих Правил)
2	Бытовое обслуживание	3.3	200	100 000	60%	3	Устанавливаются (ст. 43 настоящих Правил)
3	Амбулаторно-поликлиническое обслуживание	3.4.1	5 000	1 000 000	60%	3	Устанавливаются (ст. 43 настоящих Правил)
4	Стационарное медицинское обслуживание	3.4.2	10 000	1 000 000	50%	3	Устанавливаются (ст. 43 настоящих Правил)
5	Дошкольное, начальное и среднее общее образование	3.5.1	Не подлежат установлению			3	Устанавливаются (ст. 43 настоящих Правил)
6	Среднее и высшее профессиональное образование	3.5.2	5 000	100 000	60%	3	Устанавливаются (ст. 43 настоящих Правил)
7	Культурное развитие	3.6	1 000	100 000	50%	3	Устанавливаются (ст. 43 настоящих Правил)
8	Общественное управление	3.8	1 000	100 000	60%	3	Устанавливаются (ст. 43 настоящих Правил)
9	Обеспечение научной деятельности	3.9	2 500	100 000	60%	3	Устанавливаются (ст. 43 настоящих Правил)
10	Обеспечение деятельности в области гидрометеорологии и смежных с ней областях	3.9.1	Не подлежат установлению				Не подлежат установлению

11	Амбулаторное ветеринарное обслуживание	3.10.1	1 000	10 000	60%	3	Устанавливаются (ст. 43 настоящих Правил)
12	Деловое управление	4.1	1 000	100 000	55%	3	Устанавливаются (ст. 43 настоящих Правил)
13	Магазины	4.4*	500	10 000	50%	3	Устанавливаются (ст. 43 настоящих Правил)
14	Банковская и страховая деятельность	4.5	1 000	10 000	60%	3	Устанавливаются (ст. 43 настоящих Правил)
15	Общественное питание	4.6	500	10 000	50%	3	Устанавливаются (ст. 43 настоящих Правил)
16	Гостиничное обслуживание	4.7	1 000	100 000	60%	3	Устанавливаются (ст. 43 настоящих Правил)
17	Служебные гаражи	4.9	1 000	20 000	75%	3	Устанавливаются (ст. 43 настоящих Правил)
18	Стоянка транспортных средств	4.9.2	1 000	20 000	75%	3	Не подлежат установлению
19	Спорт	5.1	1 000	100 000	75%	3	Устанавливаются (ст. 43 настоящих Правил)
20	Обеспечение внутреннего правопорядка	8.3	Не подлежат установлению				Не подлежат установлению
21	Ведение садоводства	13.2***	400	2 000	40%	3	Не подлежат установлению

\* - Для видов разрешенного использования 4.4 (Магазины) отступы от многоквартирных домов 50 м, если иное не подтверждено требованиями технических регламентов.

\*\* - Минимальные отступы от границ земельного участка (м) устанавливаются в соответствии с ч. 13 ст. 11 настоящих Правил.

\*\*\* - Земельный участок предназначен для возведения одного жилого дома, а также размещения вспомогательных построек, необходимых для его обслуживания, а именно: индивидуальных гаражей и хозяйственных построек.

\*\*\*\* - Существующие объекты гаражного назначения, предназначенные для хранения личного автотранспорта граждан, имеющих одну или более общих стен с другими объектами гаражного назначения, предназначенные для хранения личного автотранспорта граждан.

\*\*\*\*\* - Требования к архитектурно-градостроительному облику распространяются на объекты капитального строительства и территории, полностью или частично размещаемые в пределах частей земельных участков, расположенных в границах территорий (Тип 1, Тип 2), в соответствии с картой градостроительного зонирования с установлением территорий, в границах которых предусматриваются требования к архитектурно-градостроительному облику объектов капитального строительства.

Максимальный класс опасности (по санитарной классификации) объектов капитального строительства, размещаемых на территории участков зоны – V.

Иные показатели по параметрам застройки зоны Ж-2-1: территории объектов обслуживания населения; требования и параметры по временному хранению индивидуальных транспортных средств, размещению гаражей и открытых автостоянок, требования и параметры к доле озелененной территории земельных участков, регламентируются и устанавливаются нормативами градостроительного проектирования.

**Не допускается размещение вспомогательных строений (за исключением гаража) перед основным строением со стороны улиц и проездов.**

**Установка и реконструкция ограждений (заборов) должна производиться в соответствии с требованиями статьи 27 Закона Московской области от 30.12.2014 N 191/2014-ОЗ (ред. от 20.09.2021) "О регулировании дополнительных вопросов в сфере благоустройства в Московской области".**

**2.4. Требования к назначению, параметрам и размещению объекта капитального строительства на земельном участке, на который действие градостроительного регламента не распространяется или для которого градостроительный регламент не устанавливается (за исключением случая, предусмотренного пунктом 7.1 части 3 статьи 57.3 Градостроительного кодекса Российской Федерации):**

Причины отнесения земельного участка к виду земельного участка, на который действие градостроительного регламента не распространяется или для которого градостроительный регламент не устанавливается	Реквизиты акта, регулирующие использование земельного участка	Требования к использованию земельного участка	Требования к параметрам объекта капитального строительства			Требования к размещению объектов капитального строительства	
			Предельное количество этажей и (или) предельная высота зданий, строений, сооружений	Максимальный процент застройки в границах земельного участка, определяемый как отношение суммарной площади земельного участка, которая может быть застроена, ко всей площади земельного участка	Иные требования к параметрам объекта капитального строительства	Минимальные отступы от границ земельного участка в целях определения мест допустимого размещения зданий, строений, сооружений, за пределами которых запрещено строительство зданий, строений, сооружений	Иные требования к размещению объектов капитального строительства
1	2	3	4	5	6	7	8
-	-	-	-	-	-	-	-

**2.5.** Предельные параметры разрешенного строительства, реконструкции объекта капитального строительства, установленные положением об особо охраняемых природных территориях, в случае выдачи градостроительного плана земельного участка в отношении земельного участка, расположенного в границах особо охраняемой природной территории:

Причины отнесения земельного участка к виду земельного участка для которого градостроительный регламент не устанавливается	Реквизиты Положения об особо охраняемой природной территории	Реквизиты утвержденной документации по планировке территории	Зонирование особо охраняемой природной территории (нет)							
			Функциональная зона	Виды разрешенного использования земельного участка		Требования к параметрам объекта капитального строительства			Требования к размещению объектов капитального строительства	
				Основные виды разрешенного использования	Вспомогательные виды разрешенного использования	Предельное количество этажей и (или) предельная высота зданий, строений, сооружений	Максимальный процент застройки в границах земельного участка, определяемый как отношение суммарной площади земельного участка, которая может быть застроена, ко всей площади земельного участка	Иные требования к параметрам объекта капитального строительства	Минимальные отступы от границ земельного участка в целях определения мест допустимого размещения зданий, строений, сооружений, за пределами которых запрещено строительство зданий, строений, сооружений	Иные требования к размещению объектов капитального строительства
1	2	3	4	5	6	7	8	9	10	11
-	-	-	-	-	-	-	-	-	-	-
1	2	3	4	5	6	7	8	9	10	11



**5. Информация об ограничениях использования земельного участка, в том числе, если земельный участок полностью или частично расположен в границах зон с особыми условиями использования территорий**

*Земельный участок полностью расположен в границах водоохранной зоны реки Шерна.<sup>4</sup>*

*При строительстве, реконструкции объекта капитального строительства вне границ приаэродромной территории необходимо соблюдать требования пункта 61 Федеральных правил использования воздушного пространства Российской Федерации.<sup>5</sup>*

*Информация о получении согласования при строительстве/реконструкции объектов капитального строительства, в том числе с учетом указанных в настоящем разделе ограничений, направляется к настоящему градостроительному плану земельного участка дополнительно.*

**6. Информация о границах зон с особыми условиями использования территорий, если земельный участок полностью или частично расположен в границах таких зон:**

Наименование зоны с особыми условиями использования территории с указанием объекта, в отношении которого установлена такая зона	Перечень координат характерных точек в системе координат, используемой для ведения Единого государственного реестра недвижимости		
	Обозначение (номер) характерной точки	X	Y
1	2	3	4
<i>Водоохранная зона реки Шерна</i>	-	-	-

**7. Информация о границах публичных сервитутов**

*Информация отсутствует*

Обозначение (номер) характерной точки	Перечень координат характерных точек в системе координат, используемой для ведения Единого государственного реестра недвижимости	
	X	Y
-	-	-

**8. Номер и (или) наименование элемента планировочной структуры, в границах которого расположен земельный участок**

*Приказ Министерства строительства и жилищно-коммунального хозяйства Российской Федерации от 25 апреля 2017 г. № 738/пр "Об утверждении видов элементов планировочной структуры". Богородский городской округ, 50:16:0203001*

**9. Информация о возможности подключения (технологического присоединения) объектов капитального строительства к сетям инженерно-технического обеспечения (за исключением сетей электроснабжения), определяемая с учетом программ комплексного развития систем коммунальной инфраструктуры поселения, муниципального округа, городского округа (при их наличии), в состав которой входят сведения о максимальной нагрузке в возможных точках подключения (технологического присоединения) к таким сетям, а также сведения об организации, представившей данную информацию**

*Информацию о технических условиях см. приложение*

**10. Реквизиты нормативных правовых актов субъекта Российской Федерации, муниципальных правовых актов, устанавливающих требования к благоустройству территории**

***Закон Московской области от 30.12.2014 г. № 191/2014-ОЗ "О регулировании дополнительных вопросов в сфере благоустройства в Московской области"***

**11. Информация о красных линиях:**

-

Обозначение (номер) характерной точки	Перечень координат характерных точек в системе координат, используемой для ведения Единого государственного реестра недвижимости	
	X	Y
-	-	-

**12. Информация о требованиях к архитектурно-градостроительному облику объекта капитального строительства:**

№	Требования к архитектурно-градостроительному облику объекта капитального строительства	Показатель
1	2	3
1	<b><i>Устанавливаются ст. 43 утвержденных правил землепользования и застройки территории</i></b>	<b><i>Устанавливаются ст. 43 утвержденных правил землепользования и застройки территории</i></b>

<sup>1</sup> - Правила землепользования и застройки территории (части территории) Богородского городского округа Московской области, утвержденные постановлением Администрации Богородского городского округа Московской области от 03.06.2021 г. № 1650 "Об утверждении Правил землепользования и застройки территории (части территории) Богородского городского округа Московской области" (в редакции постановления Администрации Богородского городского округа Московской области от 16.03.2026 г. № 609).

<sup>2</sup> - Предельное количество этажей включает все надземные этажи.

<sup>3</sup> - Информация из текста Правил землепользования и застройки территории (части территории) Богородского городского округа Московской области, утвержденных постановлением Администрации Богородского городского округа Московской области от 03.06.2021 г. № 1650 (в редакции постановления Администрации Богородского городского округа Московской области от 16.03.2026 г. № 609).

<sup>4</sup> - Распоряжение Министерства экологии и природопользования Московской области от 08.08.2023 г. № 2114-РМ "Об определении местоположения береговых линий (границ водного объекта), установлении границ водоохранной зоны, прибрежной защитной полосы реки Шерна в Богородском городском округе Московской области"; Выписка из Единого государственного реестра недвижимости об объекте недвижимости от 29.04.2026 г. № КУВИ-001/2026-59422851.

<sup>5</sup> - Постановление Правительства Российской Федерации от 11.03.2010 г. № 138 "Об утверждении Федеральных правил использования воздушного пространства Российской Федерации".

## *Приложения*



Общество с ограниченной  
ответственностью  
«Богородские коммунальные системы»  
142402, Московская область, г. Ногинск,  
ул. Ильича, промплощадка 1, строение 2,  
Тел./факс: 8 (496) 517-31-22  
E-mail: bks@bks.ru  
http://www.bks.ru  
ОГРН 1155031002070  
ИНН КТ/П 503114871/503101001  
№ \_\_\_\_\_  
По № \_\_\_\_\_ от \_\_\_\_\_

## ИНФОРМАЦИЯ О ВОЗМОЖНОСТИ ПОДКЛЮЧЕНИЯ

(технологического присоединения) объекта капитального строительства к сетям инженерно-технического обеспечения

РЕСУРСОСНАБЖАЮЩАЯ ОРГАНИЗАЦИЯ	
Тип сети	Водоотведение
Номер	-
Дата выдачи	30-04-2026
Наименование РСО	ООО «БКС»
ИНН РСО	5031114871
Адрес РСО	142402, МО, г. Ногинск, ул. Ильича, промплощадка 1, стр. 2
ИНФОРМАЦИЯ О ЗАЯВКЕ	
Наименование	АДМИНИСТРАЦИЯ БОГОРОДСКОГО ГОРОДСКОГО ОКРУГА МОСКОВСКОЙ ОБЛАСТИ
ИНН	
Дата заявки	29-04-2026
Номер заявки	851788/2357373
Номер заявления	P001-2367567384-110156693
ИНФОРМАЦИЯ ОБ ОБЪЕКТЕ	
Кадастровый номер земельного участка	50:16:0203001:892
Адрес земельного участка	Российская Федерация, Московская область, Богородский городской округ, с/Новосергиево, участок 10
Назначение объекта	stroitelstvo
ИНФОРМАЦИЯ ПО ПОДКЛЮЧЕНИЮ ОБЪЕКТА	
Сведения о наличии или об отсутствии технической возможности подключения	Отсутствует
Сведения о максимальной нагрузке в возможных точках подключения (технологического присоединения)	Отсутствует техническая возможность
Срок, в течение которого правообладатель земельного участка может обратиться к исполнителю в целях заключения договора о подключении, предусматривающего предоставление ему подключаемой мощности (нагрузки) в пределах максимальной мощности (нагрузки) в возможных точках присоединения*	-


\* Срок не может составлять менее 3 месяцев со дня представления исполнителем информации о возможности подключения (технологического присоединения) объектов капитального строительства к централизованным системам горячего водоснабжения, холодного водоснабжения и (или) водоотведения.

### Прочие условия:

- Подключение к централизованным системам горячего водоснабжения, холодного водоснабжения и (или) водоотведения осуществляется в следующем порядке:
  - направление исполнителю запроса о выдаче технических условий (при необходимости) и выдача таким лицам технических условий в случаях и в порядке, которые установлены Правилами;
  - направление заявителем исполнителю заявления о подключении;
  - заключение договора о подключении;
  - выполнение сторонами договора о подключении мероприятий по подключению, предусмотренных условиями договора о подключении;
  - выполнение мероприятий по подключению, предусмотренных договором о подключении;
  - подписание заявителем и исполнителем акта о подключении.
- В случае осуществления самовольного подключения (тех. присоединения) к сетям тепло-, водоснабжения и водоотведения заявитель может быть привлечен к ответственности в соответствии со статьями 7.19 и 7.20 КоАП РФ.
- Информацию о плате за подключение можно уточнить на сайте <https://krc.mosreg.ru/> в разделе: Документы/Нормотворчество/Распоряжения.

Генеральный директор

М.Э. Ефремова



## ИНФОРМАЦИЯ О ВОЗМОЖНОСТИ ПОДКЛЮЧЕНИЯ

(технологического присоединения) объекта капитального строительства к сетям инженерно-технического обеспечения

РЕСУРСОСНАБЖАЮЩАЯ ОРГАНИЗАЦИЯ	
Тип сети	Холодное водоснабжение
Номер	-
Дата выдачи	04-05-2026
Наименование РСО	ГУП МО «МосОблВодоканал» «Ногинский Водоканал»
ИНН РСО	5034065171
Адрес РСО	142400, МО, г. Ногинск, ул.Рабочая, 142
ИНФОРМАЦИЯ О ЗАЯВКЕ	
Наименование	АДМИНИСТРАЦИЯ БОГОРОДСКОГО ГОРОДСКОГО ОКРУГА МОСКОВСКОЙ ОБЛАСТИ
ИНН	
Дата заявки	29-04-2026
Номер заявки	851788/2357372
Номер заявления	P001-2367567384-110156693
ИНФОРМАЦИЯ ОБ ОБЪЕКТЕ	
Кадастровый номер земельного участка	50:16:0203001:892
Адрес земельного участка	Российская Федерация, Московская область, Богородский городской округ, с\Новосергиево, участок 10
Назначение объекта	stroitelstvo
ИНФОРМАЦИЯ ПО ПОДКЛЮЧЕНИЮ ОБЪЕКТА	
Сведения о наличии или об отсутствии технической возможности подключения	Отсутствует
Сведения о максимальной нагрузке в возможных точках подключения (технологического присоединения)	Вне зоны ответственности филиала "ГУП МО "МосОблВодоканал" "Ногинский водоканал"
Срок, в течение которого правообладатель земельного участка может обратиться к исполнителю в целях заключения договора о подключении, предусматривающего предоставление ему подключаемой мощности (нагрузки) в пределах максимальной мощности (нагрузки) в возможных точках присоединения*	-

\* Срок не может составлять менее 3 месяцев со дня представления исполнителем информации о возможности подключения (технологического присоединения) объектов капитального строительства к централизованным системам горячего водоснабжения, холодного водоснабжения и (или) водоотведения.

### Прочие условия:


- Подключение к централизованным системам горячего водоснабжения, холодного водоснабжения и (или) водоотведения осуществляется в следующем порядке:
  - направление исполнителю запроса о выдаче технических условий (при необходимости) и выдача таким лицам технических условий в случаях и в порядке, которые установлены Правилами;
  - направление заявителем исполнителю заявления о подключении;
  - заключение договора о подключении;
  - выполнение сторонами договора о подключении мероприятий по подключению, предусмотренных условиями договора о подключении;
  - выполнение мероприятий по подключению, предусмотренных договором о подключении;
  - подписание заявителем и исполнителем акта о подключении.
- В случае осуществления самовольного подключения (тех. присоединения) к сетям тепло-, водоснабжения и водоотведения заявитель может быть привлечен к ответственности в соответствии со статьями 7.19 и 7.20 КоАП РФ.
- Информацию о плате за подключение можно уточнить на сайте <https://kto.mosreg.ru/> в разделе: Документы/Нормотворчество/Распоряжения.

Директор филиала

Гриднева Е.Н

**Акционерное общество  
«Ногинское  
производственно-техническое объединение  
жилищно-коммунального хозяйства»  
АО «НПТО ЖКХ»**

142412, г. Ногинск, ул. Ревсобраний, д. 9А, тел. 8 (496) 515-92-93, 515-92-72 (факс)  
ИНН 5031100117



30.04.2026 г. № б/н

По заявке ВИС МВИТУ

**ИНФОРМАЦИЯ О ВОЗМОЖНОСТИ ПОДКЛЮЧЕНИЯ  
(технологического присоединения)**

объекта капитального строительства к сетям инженерно-технического обеспечения

<b>РЕКВИЗИТЫ ТУ</b>	
Тип сети	Теплоснабжение
Номер ТУ	Отсутствует
Дата выдачи ТУ	Отсутствует
Срок действия ТУ	3 года. При комплексном освоении земельных участков в целях жилищного строительства – 5 лет
Срок подключения	18 месяцев с даты заключения договора о подключении
<b>ЗАЯВИТЕЛЬ</b>	
Наименование	Администрация Богородского городского округа Московской области
ИНН	
Дата заявки	29.04.2026
Номер заявки	851788/2357371
Номер заявления	P001-2367567384-110156693
<b>РЕСУРСОСНАБЖАЮЩАЯ ОРГАНИЗАЦИЯ</b>	
Наименование РСО	АО «НПТО ЖКХ»
ИНН	5031100117
Адрес РСО	142412, М.О., г. Ногинск, ул. Ревсобраний, д. 9А
<b>ИНФОРМАЦИЯ ОБ ОБЪЕКТЕ</b>	
Кадастровый номер земельного участка	50:16:0203001:892
Адрес земельного участка	Российская Федерация, Московская область, г.о. Богородский, с. Новосергиево, участок 10
Назначение объекта	ИЖС (далее по тексту – Объект)
<b>ТЕХНИЧЕСКИЕ ПАРАМЕТРЫ В ТОЧКЕ ПОДКЛЮЧЕНИЯ</b>	
Сведения о наличии или об отсутствии технической возможности подключения	Техническая возможность отсутствует
Сведения о максимальной нагрузке в возможных точках подключения (технологического присоединения)	Отсутствуют

**Прочие условия:**

1. Обязательства организации, предоставившей информацию о возможности подключения, прекращаются, если заявитель в течение 4 месяцев с даты выдачи указанной информации не подаст заявку на заключение договора о подключении.

2. В случае осуществления самовольного подключения (тех. присоединения) к сетям тепло-, водоснабжения и водоотведения заявитель может быть привлечен к ответственности в соответствии со статьями 7.19 и 7.20 КоАП РФ.
3. Информация о плате за подключения может измениться согласно распоряжения КТЦ МО, которое можно уточнить на сайте <https://ktc.mosreg.ru/> в разделе: Документы/Нормотворчество/Распоряжения.
4. В соответствии с пунктом 14 «Правил подключения (технологического присоединения) к системам теплоснабжения, включая правила недискриминационного доступа к услугам по подключению (технологическому присоединению) к системам теплоснабжения», утвержденных постановлением Правительства Российской Федерации от 30 ноября 2021 года № 2115, АО «НПТО ЖКХ» не может выдать информацию о возможности подключения в связи с нахождением Объекта вне радиуса эффективного теплоснабжения от источников тепловой энергии и теплоносителя нашего предприятия.
5. Ближайшая точка для подключения Объекта к сетям теплоснабжения нашего предприятия расположена в д. Боровково, Богородского г.о., Московской области на расстоянии около 1,43 км. от котельной «Боровково (школа)» (котельная «Боровково (школа)»), расположена по адресу: Московская область, Богородский г.о., д. Боровково, ул. Серова, д. 108-а).

Руководитель РСО:

Генеральный директор  
АО «НПТО ЖКХ»



/ А.Н. Мальшев /

Исполнитель С.Б. Дубовицкий  
Тел. 8-496-51-5-92-93

## ИНФОРМАЦИЯ О ВОЗМОЖНОСТИ ПОДКЛЮЧЕНИЯ

**(технологического присоединения) объекта капитального строительства к сетям инженерно-технического обеспечения**

РЕСУРСОСНАБЖАЮЩАЯ ОРГАНИЗАЦИЯ	
Тип сети	Электроснабжение
Номер	851788
Дата выдачи	30.04.2026
Наименование РСО	АО «Мособлэнерго»
ИНН РСО	5032137342
Адрес РСО	143421, Красногорский р-н, 26 км автодороги «Балтия», Бизнес Центр «RigaLand», строение 5, подъезд 3.
ИНФОРМАЦИЯ О ЗАЯВКЕ	
Наименование	АДМИНИСТРАЦИЯ БОГОРОДСКОГО ГОРОДСКОГО ОКРУГА МОСКОВСКОЙ ОБЛАСТИ
ИНН	
Дата заявки	29.04.2026
Номер заявки	851788/2357374
Номер заявления	P001-2367567384-110156693
ИНФОРМАЦИЯ ОБ ОБЪЕКТЕ	
Кадастровый номер земельного участка	50:16:0203001:892
Адрес земельного участка	Российская Федерация, Московская область, Богородский городской округ, с\л.Новосергиево, участок 10
Назначение объекта	stroitelstvo
ИНФОРМАЦИЯ ПО ПОДКЛЮЧЕНИЮ ОБЪЕКТА	
Сведения о наличии или об отсутствии технической возможности подключения	Отсутствует
Сведения о максимальной нагрузке в возможных точках подключения (технологического присоединения)	Отсутствует техническая возможность
Срок, в течение которого правообладатель земельного участка может обратиться к исполнителю в целях заключения договора о подключении, предусматривающего предоставление ему подключаемой мощности (нагрузки) в пределах максимальной мощности (нагрузки) в возможных точках присоединения*	

**Ведущий специалист отдела технологических присоединений департамента технологических присоединений АО «Мособлэнерго»**



**Багаев А.С.**

142409, Московская обл, Ногинский р-н, Ногинск г,  
Ревсобраний ул, дом № 1

**Сведения о технических условиях 33219 от 30.04.2026**

на газоснабжение объекта капитального строительства (Жилой дом),  
располагаемого на земельном участке с кадастровым номером  
50:16:0203001:892 по адресу: Московская обл, Богородский городской  
округ, с.Новосергиево, участок 10

**1. Предельная свободная мощность существующих сетей.**

Ориентировочным источником газоснабжения указанного земельного участка может являться газопровод от ГРС «Черноголовка 0,6 МПа выход №1 на Черноголовку». Предельная свободная мощность в точке подключения составляет 7 куб.м/час.

**2. Максимальная нагрузка:** 7 куб.м/час.

**3. Срок подключения объекта капитального строительства к сетям инженерно-технического обеспечения:**

В соответствии с пунктом 53 Правил подключения (технологического присоединения) объектов капитального строительства к сетям газораспределения, утвержденных постановлением Правительства Российской Федерации от 13.09.2021 № 1547, срок подключения составляет:

- а) 135 дней - для заявителей первой категории;
- в) 1,5 года - для заявителей второй категории, если иные сроки (но не более 3 лет) не предусмотрены инвестиционной программой или соглашением сторон;
- г) 2 года - для заявителей, плата за технологическое присоединение которых устанавливается по индивидуальному проекту, а также для заявителей третьей категории, если иные сроки (но не более 4 лет) не предусмотрены инвестиционной программой или соглашением сторон.

**4. Размер платы за подключение (технологическое присоединение):**

Определяется в соответствии с Распоряжением Комитета по ценам и тарифам Московской области от 26.12.2025 №389-Р.

**5. Срок действия данных сведений.**

В течение 6 месяцев.

Инженер 1 категории технического  
отдела филиала АО «Мособлгаз»  
«Восток»

\_\_\_\_\_  
Подпись

Галочкина Е.А.



**МИНИСТЕРСТВО  
ГОСУДАРСТВЕННОГО УПРАВЛЕНИЯ,  
ИНФОРМАЦИОННЫХ ТЕХНОЛОГИЙ И СВЯЗИ  
МОСКОВСКОЙ ОБЛАСТИ**

бульвар Строителей, д. 1, г. Красногорск,  
Московская область, 143407

телефон: +7 (498) 602-83-23  
факс: +7 (498) 602-02-40  
электронная почта: mits@mosreg.ru

18.09.2025

11-8053/Исх-11/1-20

Первому заместителю руководителя  
Комитета по архитектуре  
и градостроительству  
Московской области – главному  
архитектору Московской области

А.А. Кузьминой

Уважаемая Александра Александровна!

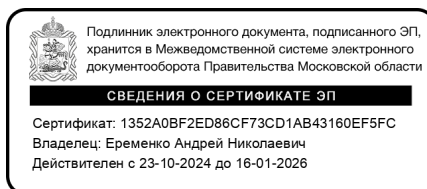
Министерство государственного управления, информационных технологий и связи Московской области, рассмотрев Ваше обращение от 10.09.2025 № 33Исх-9307/02-01 по вопросу подключения (технологического присоединения) объектов капитального строительства к сетям инженерно-технического обеспечения (за исключением сетей электроснабжения), а именно к сетям связи, и направляет перечень операторов связи, оказывающих услуги по подключению к сетям подвижной радиотелефонной связи стандарта GSM 900/1800 в Московской области.

Также сообщаем, что актуальные сведения размещены в Реестре лицензий в области связи на сайте Федеральной службы по надзору в сфере связи, информационных технологий и массовых коммуникаций (<https://rkn.gov.ru/communication/register/license/>).

Приложение: на 3 л. в 1 экз.

Заместитель министра

М.С. Лагашин  
8 (498) 602 83 23



А.Н. Еременко

## Реестр лицензий в области связи

В реестре содержатся данные о 24 692 действующих лицензиях. Всего в реестре 195 080 лицензий (по состоянию на 17.09.2025)

Лицензиат

для поиска любой последовательности символов используйте символ %

ИНН лицензиата

Номер лицензии

для поиска любой последовательности символов используйте символ %

Статус

Услуга связи

Территория

Номер лицензии	Лицензиат	Лицензируемый вид деятельности
ЛО30-00114-77/03155288	ОБЩЕСТВО С ОГРАНИЧЕННОЙ ОТВЕТСТВЕННОСТЬЮ "АНТАРЕС" ИНН 7715650666	Услуги подвижной радиотелефонной связи
ЛО30-00114-77/00059951	ОБЩЕСТВО С ОГРАНИЧЕННОЙ ОТВЕТСТВЕННОСТЬЮ "СКАРТЕЛ" ИНН 7701725181	Услуги подвижной радиотелефонной связи
ЛО30-00114-77/00066232	ОБЩЕСТВО С ОГРАНИЧЕННОЙ ОТВЕТСТВЕННОСТЬЮ "Т2 МОБАЙЛ" ИНН 7743895280	Услуги подвижной радиотелефонной связи
ЛО30-00114-77/00078797	ОБЩЕСТВО С ОГРАНИЧЕННОЙ ОТВЕТСТВЕННОСТЬЮ "Т2 МОБАЙЛ" ИНН 7743895280	Услуги подвижной радиотелефонной связи
ЛО30-00114-77/00063617	ПУБЛИЧНОЕ АКЦИОНЕРНОЕ ОБЩЕСТВО "ВЫМПЕЛ-КОММУНИКАЦИИ" ИНН 7713076301	Услуги подвижной радиотелефонной связи

Номер лицензии	Лицензиат	Лицензируемый вид деятельности
ЛО30-00114-77/00049626	ПУБЛИЧНОЕ АКЦИОНЕРНОЕ ОБЩЕСТВО "ВЫМПЕЛ-КОММУНИКАЦИИ" ИНН 7713076301	Услуги подвижной радиотелефонной связи
ЛО30-00114-77/00078127	ПУБЛИЧНОЕ АКЦИОНЕРНОЕ ОБЩЕСТВО "ВЫМПЕЛ-КОММУНИКАЦИИ" ИНН 7713076301	Услуги подвижной радиотелефонной связи
ЛО30-00114-77/00069136	ПУБЛИЧНОЕ АКЦИОНЕРНОЕ ОБЩЕСТВО "МЕГАФОН" ИНН 7812014560	Услуги подвижной радиотелефонной связи
ЛО30-00114-77/00077048	ПУБЛИЧНОЕ АКЦИОНЕРНОЕ ОБЩЕСТВО "МЕГАФОН" ИНН 7812014560	Услуги подвижной радиотелефонной связи
ЛО30-00114-77/00063847	ПУБЛИЧНОЕ АКЦИОНЕРНОЕ ОБЩЕСТВО "МЕГАФОН" ИНН 7812014560	Услуги подвижной радиотелефонной связи
ЛО30-00114-77/00064032	ПУБЛИЧНОЕ АКЦИОНЕРНОЕ ОБЩЕСТВО "МЕГАФОН" ИНН 7812014560	Услуги подвижной радиотелефонной связи
ЛО30-00114-77/00067447	ПУБЛИЧНОЕ АКЦИОНЕРНОЕ ОБЩЕСТВО "МОБИЛЬНЫЕ ТЕЛЕСИСТЕМЫ" ИНН 7740000076	Услуги подвижной радиотелефонной связи
ЛО30-00114-77/00049431	ПУБЛИЧНОЕ АКЦИОНЕРНОЕ ОБЩЕСТВО "МОБИЛЬНЫЕ ТЕЛЕСИСТЕМЫ" ИНН 7740000076	Услуги подвижной радиотелефонной связи
ЛО30-00114-77/00052247	ПУБЛИЧНОЕ АКЦИОНЕРНОЕ ОБЩЕСТВО "МОБИЛЬНЫЕ ТЕЛЕСИСТЕМЫ" ИНН 7740000076	Услуги подвижной радиотелефонной связи
ЛО30-00114-77/00076888	ПУБЛИЧНОЕ АКЦИОНЕРНОЕ ОБЩЕСТВО "МОБИЛЬНЫЕ ТЕЛЕСИСТЕМЫ" ИНН 7740000076	Услуги подвижной радиотелефонной связи
ЛО30-00114-77/00054801	ПУБЛИЧНОЕ АКЦИОНЕРНОЕ ОБЩЕСТВО "МОБИЛЬНЫЕ ТЕЛЕСИСТЕМЫ" ИНН 7740000076	Услуги подвижной радиотелефонной связи
ЛО30-00114-77/00087892	ПУБЛИЧНОЕ АКЦИОНЕРНОЕ ОБЩЕСТВО "РОСТЕЛЕКОМ" ИНН 7707049388	Услуги подвижной радиотелефонной связи

**Всего: 17**

Время публикации: 20.08.2009 14:03  
Последнее изменение: 17.09.2025 08:38

Оценить раздел