

Филиал публично-правовой компании "Роскадастр" по Московской области

полное наименование органа регистрации прав

Выписка из Единого государственного реестра недвижимости об объекте недвижимости

Сведения о характеристиках объекта недвижимости

На основании запроса от 06.04.2026, поступившего на рассмотрение 06.04.2026, сообщаем, что согласно записям Единого государственного реестра недвижимости:

Раздел 1 Лист 1

Земельный участок			
вид объекта недвижимости			

Лист № 1 раздела 1	Всего листов раздела 1: 6	Всего разделов: 7	Всего листов выписки: 18
--------------------	---------------------------	-------------------	--------------------------

06.04.2026г. № КУВИ-001/2026-46269986	
Кадастровый номер:	50:14:0030509:1504
Номер кадастрового квартала:	50:14:0030509
Дата присвоения кадастрового номера:	10.03.2026

Ранее присвоенный государственный учетный номер:	данные отсутствуют
Местоположение:	Российская Федерация, Московская область, г.о. Лосино-Петровский, д Корпуса, ул Брюса
Площадь:	854 +/- 10
Кадастровая стоимость, руб.:	1466446.1
Кадастровые номера расположенных в пределах земельного участка объектов недвижимости:	данные отсутствуют
Кадастровые номера объектов недвижимости, из которых образован объект недвижимости:	данные отсутствуют
Кадастровые номера образованных объектов недвижимости:	данные отсутствуют
Категория земель:	Земли населенных пунктов
Виды разрешенного использования:	Для индивидуального жилищного строительства
Сведения о кадастровом инженере:	данные отсутствуют
Сведения о лесах, водных объектах и об иных природных объектах, расположенных в пределах земельного участка:	данные отсутствуют

	ДОКУМЕНТ ПОДПИСАН ЭЛЕКТРОННОЙ ПОДПИСЬЮ
Сер	фикаг: 83997148184797998005552191040001978443
Вла	лец: ПУБЛИЧНО-ПРАВОВАЯ КОМПАНИЯ
РОСКАДАСТР Действителен: с 24.12.2025 по 19.03.2027	

полное наименование должности	инициалы, фамилия
-------------------------------	-------------------

Земельный участок			
вид объекта недвижимости			
Лист № 2 раздела 1	Всего листов раздела 1: 6	Всего разделов: 7	Всего листов выписки: 18

06.04.2026г. № КУВИ-001/2026-46269986

Кадастровый номер:

50:14:0030509:1504

Сведения о том, что земельный участок полностью расположен в границах зоны с особыми условиями использования территории, территории объекта культурного наследия, сельскохозяйственного угодья в составе земель сельскохозяйственного назначения, публичного сервитута

Земельный участок полностью расположен в границах зоны с реестровым номером 50:00-6.1849 от 08.08.2022, ограничение использования земельного участка в пределах зоны: В границах зон затопления, подтопления запрещаются: 1) строительство объектов капитального строительства, не обеспеченных сооружениями и (или) методами инженерной защиты территорий и объектов от негативного воздействия вод; 2) использование сточных вод в целях повышения почвенного плодородия; 3) размещение кладбищ, скотомогильников, объектов размещения отходов производства и потребления, химических, взрывчатых, токсичных, отравляющих веществ, пунктов хранения и захоронения радиоактивных отходов; 4) осуществление авиационных мер по борьбе с вредными организмами., вид/наименование: Зона подтопления реки Клязьма в городском округе Лосино-Петровский Московской области, тип: Иная зона с особыми условиями использования территории, дата решения: 17.05.2022, номер решения: 51, наименование ОГВ/ОМСУ: Московско-Окское бассейновое водное управление Федерального агентства водных ресурсов, источник официального опубликования: Не требует публикации Земельный участок полностью расположен в границах зоны с реестровым номером 50:00-6.2172 от 05.10.2023, ограничение использования земельного участка в пределах зоны: В соответствии с ч.15 ст.65 ВК РФ от 03.06.2006 N 74-ФЗ в границах водоохранных зон запрещаются: 1) использование сточных вод в целях повышения почвенного плодородия; 2) размещение кладбищ, скотомогильников, объектов размещения отходов производства и потребления, химических, взрывчатых, токсичных, отравляющих и ядовитых веществ, пунктов захоронения радиоактивных отходов, а также загрязнение территории загрязняющими веществами, предельно допустимые концентрации которых в водах водных объектов рыбохозяйственного значения не установлены; 3) осуществление авиационных мер по борьбе с вредными организмами; 4) движение и стоянка транспортных средств (кроме специальных транспортных средств), за исключением их движения по дорогам и стоянки на дорогах и в специально оборудованных местах, имеющих твердое покрытие; 5) строительство и реконструкция автозаправочных станций, складов горюче-смазочных материалов (за исключением случаев, если автозаправочные станции, склады горюче-смазочных материалов размещены на территориях портов, инфраструктуры внутренних водных путей, в том числе баз (сооружений) для стоянки маломерных судов, объектов органов федеральной службы безопасности), станций технического обслуживания, используемых для технического осмотра и ремонта транспортных средств, осуществление мойки транспортных средств; 6) хранение пестицидов и агрохимикатов (за исключением хранения агрохимикатов в специализированных хранилищах на территориях морских портов за пределами границ прибрежных защитных полос), применение пестицидов и агрохимикатов; 7) сброс сточных, в том числе дренажных, вод; 8) разведка и добыча общераспространенных полезных



ДОКУМЕНТ ПОДПИСАН
ЭЛЕКТРОННОЙ ПОДПИСЬЮ

Сер. фискал: 83997148184797998005552191040001978443

Вла. лел: ПУБЛИЧНО-ПРАВОВАЯ КОМПАНИЯ

РОСКАДАСТР
Действителен: с 24.12.2025 по 19.03.2027

ПОЛНОЕ НАИМЕНОВАНИЕ ДОЛЖНОСТИ

инициалы, фамилия

Земельный участок			
вид объекта недвижимости			
Лист № 3 раздела 1	Всего листов раздела 1: 6	Всего разделов: 7	Всего листов выписки: 18

06.04.2026г. № КУВИ-001/2026-46269986

Кадастровый номер: 50:14:0030509:1504

Сведения о том, что земельный участок полностью расположен в границах зоны с особыми условиями использования территории, территории объекта культурного наследия, сельскохозяйственного угодья в составе земель сельскохозяйственного назначения, публичного сервитута	ископаемых (за исключением случаев, если разведка и добыча общераспространенных полезных ископаемых осуществляются пользователями недр, осуществляющими разведку и добычу иных видов полезных ископаемых, в границах предоставленных им в соответствии с законодательством Российской Федерации о недрах горных отводов и (или) геологических отводов на основании утвержденного технического проекта в соответствии со статьей 19.1 Закона Российской Федерации от 21 февраля 1992 года N 2395-1 "О недрах"). Срок, на который установлена зона: зона с особыми условиями использования территории установлена - бессрочно., вид/наименование: Водоохранная зона реки Клязьмы в городских округах Солнечногорск, Химки, Долгопрудный, Мытищи, Пушкинский, Королев, Щелково, Лосино-Петровском, Богородском, Павлов-Посадском, Орехово-Зуевском городских округах Московской области, тип: Водоохранная зона, решения: 1. дата решения: 09.03.2022, номер решения: 233-РМ, наименование ОГВ/ОМСУ: Министерство экологии и природопользования Московской области, источник официального опубликования: https://mep.mosreg.ru/dokumenty/normotvorchestvo/normativnye-pravovye-akty-izdannye-ministerst/10-03-2022-11-26-13-rasporyazhenie-ministerstva-ekologii-i-prirodopolz 2. дата решения: 20.03.2023, номер решения: 386-РМ, наименование ОГВ/ОМСУ: Министерство экологии и природопользования Московской области, источник официального опубликования: https://mep.mosreg.ru/dokumenty/normotvorchestvo/normativnye-pravovye-akty-izdannye-ministerst/20-03-2023-20-48-39-rasporyazhenie-ministerstva-ekologii-i-prirodopolz Земельный участок полностью расположен в границах зоны с реестровым номером 50:00-6.337 от 03.07.2017, ограничение использования земельного участка в пределах зоны: статья 65, часть 15 "Водного кодекса Российской Федерации" от 3 июня 2006 № 74-ФЗ, вид/наименование: Водоохранная зона реки Клязьма, тип: Водоохранная зона, номер: -, дата решения: 25.10.2013, номер решения: 1184 ФБ, наименование ОГВ/ОМСУ: Министерство экологии и природопользования Московской области
Сведения о том, что земельный участок расположен в границах особой экономической зоны, территории опережающего развития, зоны территориального развития в Российской Федерации, игровой зоны:	данные отсутствуют
Сведения о том, что земельный участок расположен в границах особо охраняемой природной территории, Байкальской природной территории и ее экологических зон, лесопарковом зеленом поясе, охотничьего угодья, лесничества:	данные отсутствуют
Сведения о расположении земельного участка и (или) расположенного на нем объекта недвижимости в границах территории, в отношении которой принято решение о резервировании земель для государственных или муниципальных нужд:	данные отсутствуют



ДОКУМЕНТ ПОДПИСАН
ЭЛЕКТРОННОЙ ПОДПИСЬЮ

Сер: фискал: 83997148184797998005552191040001978443

Вла: лс: ПУБЛИЧНО-ПРАВОВАЯ КОМПАНИЯ

РОСКАДАСТР
Действителен: с 24.12.2025 по 19.03.2027

полное наименование должности

инициалы, фамилия

Земельный участок			
вид объекта недвижимости			
Лист № 4 раздела 1	Всего листов раздела 1: 6	Всего разделов: 7	Всего листов выписки: 18
06.04.2026г. № КУВИ-001/2026-46269986			
Кадастровый номер:		50:14:0030509:1504	
Сведения о результатах проведения государственного земельного надзора:	данные отсутствуют		
Сведения о расположении земельного участка в границах территории, в отношении которой утвержден проект межевания территории:	данные отсутствуют		
Условный номер земельного участка:	данные отсутствуют		
Сведения о принятии акта и (или) заключении договора, предусматривающих предоставление в соответствии с земельным законодательством исполнительным органом государственным органом власти или органом местного самоуправления, находящегося в государственной или муниципальной собственности земельного участка для строительства наемного дома социального использования или наемного дома коммерческого использования:	данные отсутствуют		
Сведения о том, что земельный участок или земельные участки образованы на основании решения об изъятии земельного участка и (или) расположенного на нем объекта недвижимости для государственных или муниципальных нужд:	данные отсутствуют		
Сведения о том, что земельный участок образован из земель или земельного участка, государственная собственность на которые не разграничена:	Земельный участок образован из земель или земельного участка, государственная собственность на которые не разграничена. В соответствии с Федеральным законом от 25 октября 2001 г. № 137-ФЗ "О введении в действие Земельного кодекса Российской Федерации" орган Администрация городского округа Лосино-Петровский Московской области уполномочен на распоряжение таким земельным участком.		
Сведения о наличии земельного спора о местоположении границ земельных участков:	данные отсутствуют		
Статус записи об объекте недвижимости:	Сведения об объекте недвижимости имеют статус "актуальные"		
Особые отметки:	Сведения об ограничениях права на объект недвижимости, обременениях данного объекта, не зарегистрированных в реестре прав, ограничений прав и обременений недвижимого имущества: вид ограничения (обременения): ограничения прав на земельный участок, предусмотренные статьей 56 Земельного кодекса Российской Федерации; срок действия: с 10.03.2026; реквизиты документа-основания: об определении местоположения береговых линий (границ водного объекта) части реки Клязьма г.о. Химки Московской области и установлении границ водоохранной зоны, прибрежной защитной полосы части реки Клязьма г.о. Химки Московской области от 09.03.2022 № 233-РМ выдан: Министерство экологии и природопользования Московской области; о внесении изменений в распоряжение Министерства экологии и природопользования Московской области от		



ДОКУМЕНТ ПОДПИСАН
ЭЛЕКТРОННОЙ ПОДПИСЬЮ

Сертификат: 83997148184797998005552191040001978443

Владелец: ПУБЛИЧНО-ПРАВОВАЯ КОМПАНИЯ

РОСКАДАСТР
Действителен: с 24.12.2025 по 19.03.2027

полное наименование должности

инициалы, фамилия

Земельный участок			
вид объекта недвижимости			
Лист № 5 раздела 1	Всего листов раздела 1: 6	Всего разделов: 7	Всего листов выписки: 18

06.04.2026г. № КУВИ-001/2026-46269986

Кадастровый номер:

50:14:0030509:1504

09.03.2022 г. №233-РМ "Об определении местоположения береговых линий (границ водного объекта) части реки Клязьма г.о. Химки Московской области и установлении границ водоохранной зоны, прибрежной защитной полосы части реки Клязьма г.о. Химки Московской области от 20.03.2023 № 386-РМ выдан: Министерство экологии и природопользования Московской области. вид ограничения (обременения): ограничения прав на земельный участок, предусмотренные статьей 56 Земельного кодекса Российской Федерации; срок действия: с 10.03.2026; реквизиты документа-основания: приказ об утверждении границ зон затопления, подтопления поверхностными водами рек Москва, Ока, Уча, Клязьма, Пахра, Дорка, Северка на территориях городских округов Бронницы, Кашира, Коломенский, Ивантеевка, Лосино-Петровский, Павловский Посад, Пушкинский и Раменский Московской области от 17.05.2022 № 51 выдан: Московско-Окское бассейновое водное управление Федерального агентства водных ресурсов. вид ограничения (обременения): ограничения прав на земельный участок, предусмотренные статьей 56 Земельного кодекса Российской Федерации; срок действия: с 10.03.2026; реквизиты документа-основания: государственный контракт от 25.10.2013 № 1184-ФБ выдан: Министерство экологии и природопользования Московской области. вид ограничения (обременения): ограничения прав на земельный участок, предусмотренные статьей 56 Земельного кодекса Российской Федерации; срок действия: с 10.03.2026; реквизиты документа-основания: об определении местоположения береговых линий (границ водного объекта) части реки Клязьма г.о. Химки Московской области и установлении границ водоохранной зоны, прибрежной защитной полосы части реки Клязьма г.о. Химки Московской области от 09.03.2022 № 233-РМ выдан: Министерство экологии и природопользования Московской области; о внесении изменений в распоряжение Министерства экологии и природопользования Московской области от 09.03.2022 г. №233-РМ "Об определении местоположения береговых линий (границ водного объекта) части реки Клязьма г.о. Химки Московской области и установлении границ водоохранной зоны, прибрежной защитной полосы части реки Клязьма г.о. Химки Московской области от 20.03.2023 № 386-РМ выдан: Министерство экологии и природопользования Московской области. вид ограничения (обременения): ограничения прав на земельный участок, предусмотренные статьей 56 Земельного кодекса Российской Федерации; срок действия: с 10.03.2026; реквизиты документа-основания: техническое задание к Государственному контракту от 25.10.2013 № 1184 ФБ выдан: Министерство экологии и природопользования Московской области. Земельный участок подлежит снятию с государственного кадастрового учета по истечении пяти лет со дня его государственного кадастрового учета, если на него не будут зарегистрированы права. Сведения, необходимые для



ДОКУМЕНТ ПОДПИСАН
ЭЛЕКТРОННОЙ ПОДПИСЬЮ

Сертификат: 83997148184797998005552191040001978443

Владелец: ПУБЛИЧНО-ПРАВОВАЯ КОМПАНИЯ

РОСКАДАСТР
Действителен: с 24.12.2025 по 19.03.2027

Полное наименование должности

Инициалы, фамилия

Земельный участок			
вид объекта недвижимости			
Лист № 6 раздела 1	Всего листов раздела 1: 6	Всего разделов: 7	Всего листов выписки: 18
06.04.2026г. № КУВИ-001/2026-46269986			
Кадастровый номер:		50:14:0030509:1504	
		заполнения раздела: 2 - Сведения о зарегистрированных правах, отсутствуют.	
Получатель выписки:		АДМИНИСТРАЦИЯ МУНИЦИПАЛЬНОГО ОБРАЗОВАНИЯ ГОРОДСКОЙ ОКРУГ ЛОСИНО-ПЕТРОВСКИЙ	



ДОКУМЕНТ ПОДПИСАН
ЭЛЕКТРОННОЙ ПОДПИСЬЮ

Сертификат: 83997148184797998005552191040001978443

Владелец: ПУБЛИЧНО-ПРАВОВАЯ КОМПАНИЯ

РОСКАДАСТР
Действителен: с 24.12.2025 по 19.03.2027

полное наименование должности

инициалы, фамилия

Выписка из Единого государственного реестра недвижимости об объекте недвижимости
Описание местоположения земельного участка

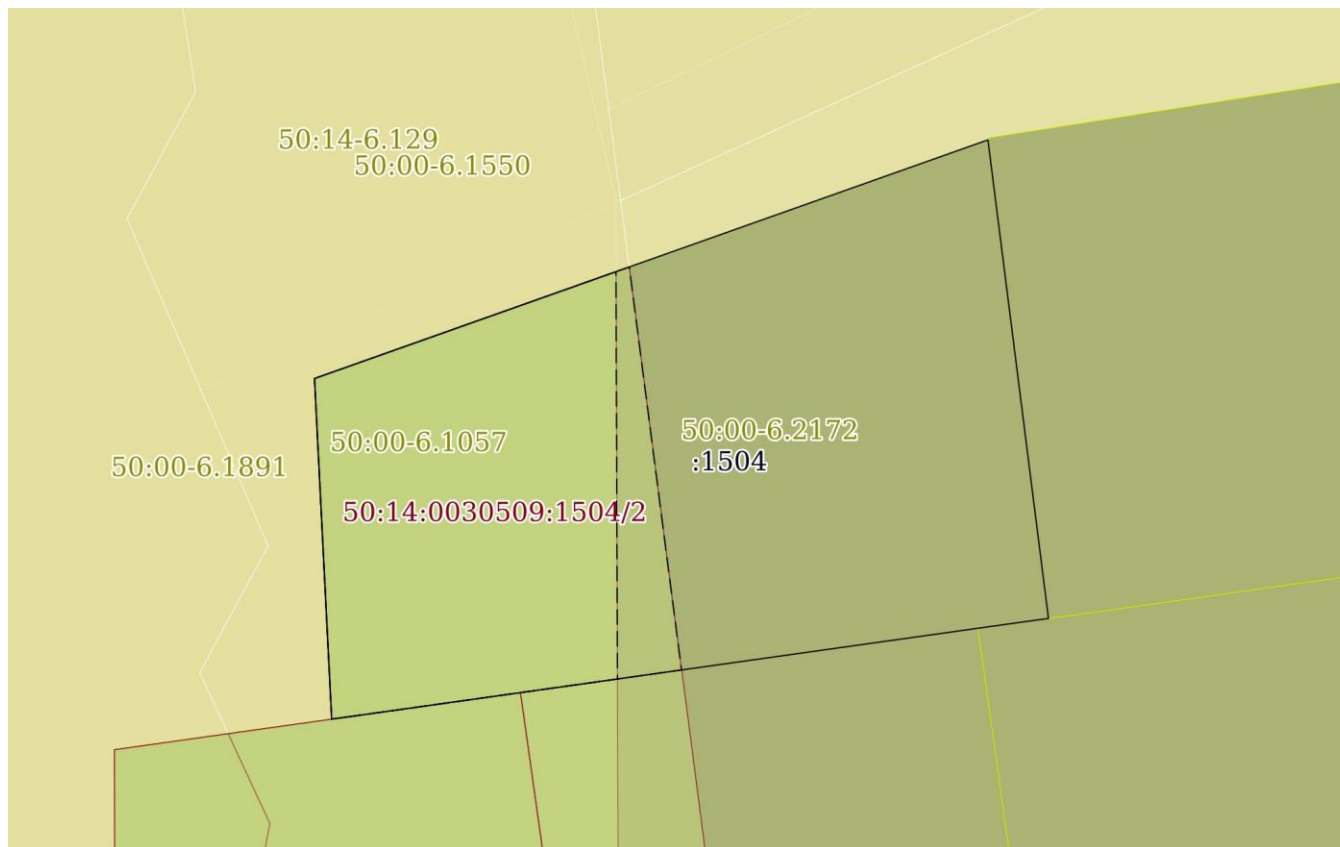
Земельный участок			
вид объекта недвижимости			

Лист № 1 раздела 3	Всего листов раздела 3: 1	Всего разделов: 7	Всего листов выписки: 18
--------------------	---------------------------	-------------------	--------------------------

06.04.2026г. № КУВИ-001/2026-46269986

Кадастровый номер: 50:14:0030509:1504

План (чертеж, схема) земельного участка



Масштаб 1:400

Условные обозначения:

	ДОКУМЕНТ ПОДПИСАН ЭЛЕКТРОННОЙ ПОДПИСЬЮ	
	Сер	фикат: 83997148184797998005552191040001978443
	Вла	лец: ПУБЛИЧНО-ПРАВОВАЯ КОМПАНИЯ
	РОСКАДАСТР Действителен: с 24.12.2025 по 19.03.2027	

полное наименование должности		инициалы, фамилия
-------------------------------	--	-------------------

Выписка из Единого государственного реестра недвижимости об объекте недвижимости

Описание местоположения земельного участка

Земельный участок			
вид объекта недвижимости			
Лист № 1 раздела 3.1	Всего листов раздела 3.1: 1	Всего разделов: 7	Всего листов выписки: 18
06.04.2026г. № КУВИ-001/2026-46269986			
Кадастровый номер:		50:14:0030509:1504	

Описание местоположения границ земельного участка							
№ п/п	Номер точки		Дирекционный угол	Горизонтальное проложение, м	Описание закрепления на местности	Кадастровые номера смежных участков	Сведения об адресах правообладателей смежных земельных участков
	начальная	конечная					
1	2	3	4	5	6	7	8
1	1.1.1	1.1.2	261°59.8'	35.63	данные отсутствуют	данные отсутствуют	данные отсутствуют
2	1.1.2	1.1.3	262°14.1'	0.89	данные отсутствуют	50:14:0030509:883(1)	адрес отсутствует
3	1.1.3	1.1.4	357°6.8'	18.46	данные отсутствуют	данные отсутствуют	данные отсутствуют
4	1.1.4	1.1.5	70°29.9'	38.7	данные отсутствуют	данные отсутствуют	данные отсутствуют
5	1.1.5	1.1.6	172°47.1'	26.12	данные отсутствуют	50:14:0030509:891(1)	данные отсутствуют
6	1.1.6	1.1.1	262°6.6'	2.7	данные отсутствуют	50:14:0030509:889(1)	адрес отсутствует



ДОКУМЕНТ ПОДПИСАН
ЭЛЕКТРОННОЙ ПОДПИСЬЮ

Сер: фискал: 83997148184797998005552191040001978443

Вла: лсц: ПУБЛИЧНО-ПРАВОВАЯ КОМПАНИЯ

РОСКАДАСТР
Действителен: с 24.12.2025 по 19.03.2027

ПОЛНОЕ НАИМЕНОВАНИЕ ДОЛЖНОСТИ


инициалы, фамилия

Выписка из Единого государственного реестра недвижимости об объекте недвижимости

Описание местоположения земельного участка

Земельный участок			
вид объекта недвижимости			
Лист № 1 раздела 3.2	Всего листов раздела 3.2: 1	Всего разделов: 7	Всего листов выписки: 18
06.04.2026г. № КУВИ-001/2026-46269986			
Кадастровый номер:		50:14:0030509:1504	

Сведения о характерных точках границы земельного участка				
Система координат МСК-50				
Номер точки	Координаты, м		Описание закрепления на местности	Средняя квадратичная погрешность определения координат характерных точек границ земельного участка, м
	X	Y		
1	2	3	4	5
1	481821.05	2233351.46	-	0.1
2	481816.09	2233316.18	-	0.1
3	481815.97	2233315.3	-	0.1
4	481834.41	2233314.37	-	0.1
5	481847.33	2233350.85	-	0.1
6	481821.42	2233354.13	-	0.1
1	481821.05	2233351.46	-	0.1

полное наименование должности		ДОКУМЕНТ ПОДПИСАН ЭЛЕКТРОННОЙ ПОДПИСЬЮ	инициалы, фамилия
	Сер	фискат: 83997148184797998005552191040001978443	
	Вла	лец: ПУБЛИЧНО-ПРАВОВАЯ КОМПАНИЯ	
		РОСКАДАСТР Действителен: с 24.12.2025 по 19.03.2027	

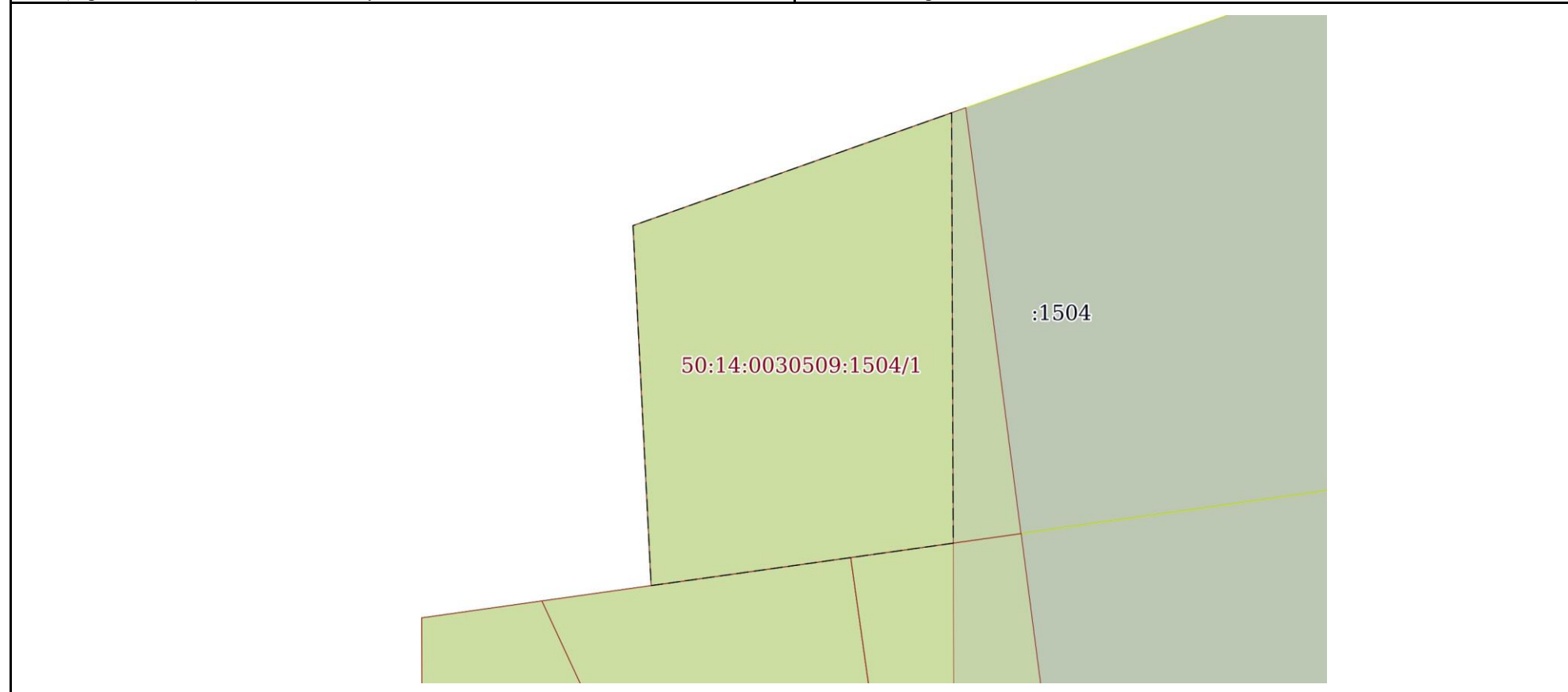
Выписка из Единого государственного реестра недвижимости об объекте недвижимости
Сведения о частях земельного участка

Земельный участок			
вид объекта недвижимости			

Лист № 1 раздела 4	Всего листов раздела 4: 2	Всего разделов: 7	Всего листов выписки: 18
--------------------	---------------------------	-------------------	--------------------------

06.04.2026г. № КУВИ-001/2026-46269986	
Кадастровый номер:	50:14:0030509:1504

План (чертеж, схема) части земельного участка	Учетный номер части: 50:14:0030509:1504/1
---	---



Масштаб 1:300	Условные обозначения:
---------------	-----------------------

полное наименование должности	 ДОКУМЕНТ ПОДПИСАН ЭЛЕКТРОННОЙ ПОДПИСЬЮ	
	Сер: фкатг: 83997148184797998005552191040001978443	инициалы, фамилия
	Вла: лсц: ПУБЛИЧНО-ПРАВОВАЯ КОМПАНИЯ РОСКАДАСТР Действителен: с 24.12.2025 по 19.03.2027	

Земельный участок

вид объекта недвижимости

Лист № 2 раздела 4

Всего листов раздела 4: 2

Всего разделов: 7

Всего листов выписки: 18

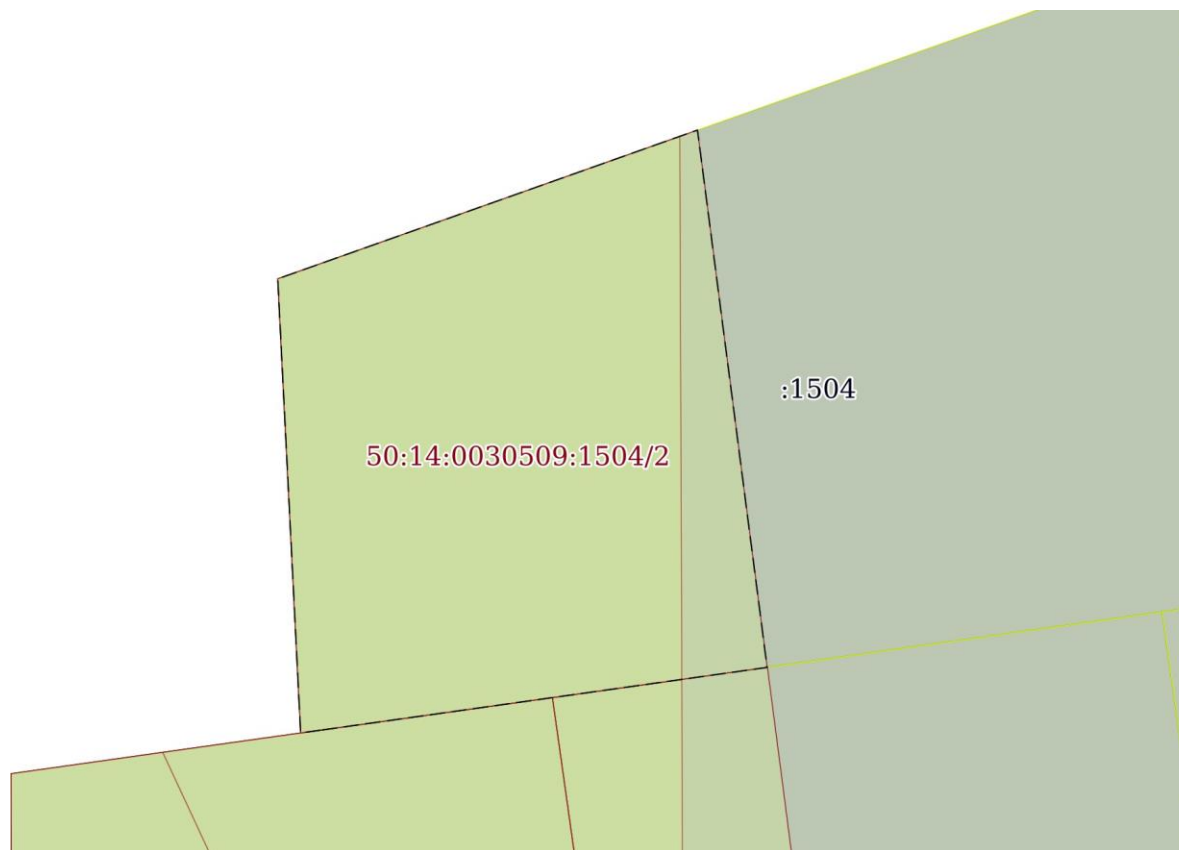
06.04.2026г. № КУВИ-001/2026-46269986

Кадастровый номер:

50:14:0030509:1504

План (чертеж, схема) части земельного участка

Учетный номер части: 50:14:0030509:1504/2



Масштаб 1:300

Условные обозначения:



ДОКУМЕНТ ПОДПИСАН
ЭЛЕКТРОННОЙ ПОДПИСЬЮ

Сер фкат: 83997148184797998005552191040001978443

Вла лец: ПУБЛИЧНО-ПРАВОВАЯ КОМПАНИЯ

РОСКАДАСТР
Действителен: с 24.12.2025 по 19.03.2027

полное наименование должности

инициалы, фамилия

Выписка из Единого государственного реестра недвижимости об объекте недвижимости
Сведения о частях земельного участка

Земельный участок			
вид объекта недвижимости			
Лист № 1 раздела 4.1	Всего листов раздела 4.1: 5	Всего разделов: 7	Всего листов выписки: 18
06.04.2026г. № КУВИ-001/2026-46269986			
Кадастровый номер:		50:14:0030509:1504	

Учетный номер части	Площадь, м2	Содержание ограничения в использовании или ограничения права на объект недвижимости или обременения объекта недвижимости
1	2	3
50:14:0030509:1504/1	324	50:00-6.2173
50:14:0030509:1504/2	371	50:00-6.1057
	Весь	<p>вид ограничения (обременения): ограничения прав на земельный участок, предусмотренные статьей 56 Земельного кодекса Российской Федерации;</p> <p>Срок действия: не установлен;</p> <p>реквизиты документа-основания: об определении местоположения береговых линий (границ водного объекта) части реки Клязьма г.о. Химки Московской области и установлении границ водоохранной зоны, прибрежной защитной полосы части реки Клязьма г.о. Химки Московской области от 09.03.2022 № 233-РМ выдан: Министерство экологии и природопользования Московской области; о внесении изменений в распоряжение Министерства экологии и природопользования Московской области от 09.03.2022 г. №233-РМ "Об определении местоположения береговых линий (границ водного объекта) части реки Клязьма г.о. Химки Московской области и установлении границ водоохранной зоны, прибрежной защитной полосы части реки Клязьма г.о. Химки Московской области от 20.03.2023 № 386-РМ выдан: Министерство экологии и природопользования Московской области;</p> <p>Содержание ограничения (обременения): В соответствии с ч.15 и ч.17 ст.65 ВК РФ от 03.06.2006 N 74-ФЗ в границах водоохранных зон запрещаются: 1) Использование сточных вод в целях повышения почвенного плодородия; 2) размещение кладбищ, скотомогильников, объектов размещения отходов производства и потребления, химических, взрывчатых, токсичных, отравляющих и ядовитых веществ, пунктов захоронения радиоактивных отходов, а также загрязнение территории загрязняющими веществами, предельно допустимые концентрации которых в водах водных объектов рыбохозяйственного значения не установлены; 3) осуществление авиационных мер по борьбе с вредными организмами; 4) движение и стоянка транспортных средств (кроме специальных транспортных средств), за исключением их движения по дорогам и стоянки на дорогах и в специально оборудованных местах, имеющих твердое покрытие; 5) строительство и реконструкция автозаправочных станций, складов горюче-смазочных материалов (за исключением случаев, если автозаправочные станции, склады горюче-смазочных материалов размещены на территориях портов, инфраструктуры внутренних водных путей, в том числе баз (сооружений) для стоянки маломерных судов, объектов органов федеральной службы безопасности), станций</p>



ДОКУМЕНТ ПОДПИСАН
ЭЛЕКТРОННОЙ ПОДПИСЬЮ

Сер фкат: 83997148184797998005552191040001978443

Вла лс: ПУБЛИЧНО-ПРАВОВАЯ КОМПАНИЯ

РОСКАДАСТР
Действителен: с 24.12.2025 по 19.03.2027

полное наименование должности

инициалы, фамилия

Земельный участок			
вид объекта недвижимости			
Лист № 2 раздела 4.1	Всего листов раздела 4.1: 5	Всего разделов: 7	Всего листов выписки: 18

06.04.2026г. № КУВИ-001/2026-46269986

Кадастровый номер:

50:14:0030509:1504

технического обслуживания, используемых для технического осмотра и ремонта транспортных средств, осуществление мойки транспортных средств; 6) хранение пестицидов и агрохимикатов (за исключением хранения агрохимикатов в специализированных хранилищах на территориях морских портов за пределами границ прибрежных защитных полос), применение пестицидов и агрохимикатов; 7) сброс сточных, в том числе дренажных, вод; 8) разведка и добыча общераспространенных полезных ископаемых (за исключением случаев, если разведка и добыча общераспространенных полезных ископаемых осуществляются пользователями недр, осуществляющими разведку и добычу иных видов полезных ископаемых, в границах предоставленных им в соответствии с законодательством Российской Федерации о недрах горных отводов и (или) геологических отводов на основании утвержденного технического проекта в соответствии со статьей 19.1 Закона Российской Федерации от 21 февраля 1992 года N 2395-I "О недрах". В границах прибрежных защитных полос наряду с установленными частью 15 настоящей статьи ограничениями запрещаются: 1) распашка земель; 2) размещение отвалов размываемых грунтов; 3) выпас сельскохозяйственных животных и организация для них летних лагерей, ванн. Срок, на который установлена зона: зона с особыми условиями использования территории установлена - бессрочно.;

Реестровый номер границы: 50:00-6.2173;

Вид объекта реестра границ: Зона с особыми условиями использования территории;

Вид зоны по документу: Прибрежная защитная полоса реки Клязьмы в городских округах Солнечногорск, Химки, Долгопрудный, Мытищи, Пушкинский, Королев, Щелково, Лосино-Петровском, Богородском, Павлов-Посадском, Орехово-Зуевском городских округах Московской области; Тип зоны: Прибрежная защитная полоса

Весь

вид ограничения (обременения): ограничения прав на земельный участок, предусмотренные статьей 56 Земельного кодекса Российской Федерации;

Срок действия: не установлен;

реквизиты документа-основания: приказ об утверждении границ зон затопления, подтопления поверхностными водами рек Москва, Ока, Уча, Клязьма, Пахра, Дорка, Северка на территориях городских округов Бронницы, Кашира, Коломенский, Ивanteeвка, Лосино-Петровский, Павловский Посад, Пушкинский и Раменский Московской области от 17.05.2022 № 51 выдан: Московско-Окское бассейновое водное управление Федерального агентства водных ресурсов;

Содержание ограничения (обременения): В границах зон затопления, подтопления запрещаются: 1) строительство объектов капитального строительства, не обеспеченных сооружениями и (или) методами инженерной защиты территорий и объектов от негативного воздействия вод; 2) использование сточных вод в целях повышения почвенного плодородия; 3) размещение кладбищ, скотомогильников, объектов размещения отходов производства и потребления, химических, взрывчатых, токсичных, отравляющих веществ, пунктов хранения и захоронения радиоактивных отходов; 4) осуществление авиационных мер по борьбе с вредными организмами.;



ДОКУМЕНТ ПОДПИСАН
ЭЛЕКТРОННОЙ ПОДПИСЬЮ

Сер фискал: 83997148184797998005552191040001978443

Вла лел: ПУБЛИЧНО-ПРАВОВАЯ КОМПАНИЯ

РОСКАДАСТР

Действителен: с 24.12.2025 по 19.03.2027

ПОЛНОЕ НАИМЕНОВАНИЕ ДОЛЖНОСТИ

ИНИЦИАЛЫ, ФАМИЛИЯ

Земельный участок			
вид объекта недвижимости			
Лист № 3 раздела 4.1	Всего листов раздела 4.1: 5	Всего разделов: 7	Всего листов выписки: 18

06.04.2026г. № КУВИ-001/2026-46269986

Кадастровый номер: 50:14:0030509:1504

		<p>Реестровый номер границы: 50:00-6.1849;</p> <p>Вид объекта реестра границ: Зона с особыми условиями использования территории;</p> <p>Вид зоны по документу: Зона подтопления реки Клязьма в городском округе Лосино-Петровский Московской области; Тип зоны: Иная зона с особыми условиями использования территории</p>
	Весь	<p>вид ограничения (обременения): ограничения прав на земельный участок, предусмотренные статьей 56 Земельного кодекса Российской Федерации;</p> <p>Срок действия: не установлен;</p> <p>реквизиты документа-основания: государственный контракт от 25.10.2013 № 1184-ФБ выдан: Министерство экологии и природопользования Московской области;</p> <p>Содержание ограничения (обременения): Запрещенные виды деятельности прописаны в статье 65, часть 15,17 "Водного кодекса Российской Федерации" № 74-ФЗ от 03.03.2006 г.;</p> <p>Реестровый номер границы: 50:00-6.1057;</p> <p>Вид объекта реестра границ: Зона с особыми условиями использования территории;</p> <p>Вид зоны по документу: Прибрежная защитная полоса реки Клязьма; Тип зоны: Прибрежная защитная полоса; Номер: -;</p> <p>Индекс: -</p>
	Весь	<p>вид ограничения (обременения): ограничения прав на земельный участок, предусмотренные статьей 56 Земельного кодекса Российской Федерации;</p> <p>Срок действия: не установлен;</p> <p>реквизиты документа-основания: об определении местоположения береговых линий (границ водного объекта) части реки Клязьма г.о. Химки Московской области и установлении границ водоохранной зоны, прибрежной защитной полосы части реки Клязьма г.о. Химки Московской области от 09.03.2022 № 233-РМ выдан: Министерство экологии и природопользования Московской области; о внесении изменений в распоряжение Министерства экологии и природопользования Московской области от 09.03.2022 г. №233-РМ "Об определении местоположения береговых линий (границ водного объекта) части реки Клязьма г.о. Химки Московской области и установлении границ водоохранной зоны, прибрежной защитной полосы части реки Клязьма г.о. Химки Московской области от 20.03.2023 № 386-РМ выдан: Министерство экологии и природопользования Московской области;</p> <p>Содержание ограничения (обременения): В соответствии с ч.15 ст.65 ВК РФ от 03.06.2006 N 74-ФЗ в границах водоохранных зон запрещаются: 1) использование сточных вод в целях повышения почвенного плодородия; 2) размещение кладбищ, скотомогильников, объектов размещения отходов производства и потребления, химических, взрывчатых, токсичных,</p>



ДОКУМЕНТ ПОДПИСАН
ЭЛЕКТРОННОЙ ПОДПИСЬЮ

Сер: фискал: 83997148184797998005552191040001978443

Вла: лед: ПУБЛИЧНО-ПРАВОВАЯ КОМПАНИЯ

РОСКАДАСТР
Действителен: с 24.12.2025 по 19.03.2027

полное наименование должности

инициалы, фамилия

Земельный участок			
вид объекта недвижимости			
Лист № 4 раздела 4.1	Всего листов раздела 4.1: 5	Всего разделов: 7	Всего листов выписки: 18

06.04.2026г. № КУВИ-001/2026-46269986

Кадастровый номер:

50:14:0030509:1504

		<p>отравляющих и ядовитых веществ, пунктов захоронения радиоактивных отходов, а также загрязнение территории загрязняющими веществами, предельно допустимые концентрации которых в водах водных объектов рыбохозяйственного значения не установлены; 3) осуществление авиационных мер по борьбе с вредными организмами; 4) движение и стоянка транспортных средств (кроме специальных транспортных средств), за исключением их движения по дорогам и стоянки на дорогах и в специально оборудованных местах, имеющих твердое покрытие; 5) строительство и реконструкция автозаправочных станций, складов горюче-смазочных материалов (за исключением случаев, если автозаправочные станции, склады горюче-смазочных материалов размещены на территориях портов, инфраструктуры внутренних водных путей, в том числе баз (сооружений) для стоянки маломерных судов, объектов органов федеральной службы безопасности), станций технического обслуживания, используемых для технического осмотра и ремонта транспортных средств, осуществление мойки транспортных средств; 6) хранение пестицидов и агрохимикатов (за исключением хранения агрохимикатов в специализированных хранилищах на территориях морских портов за пределами границ прибрежных защитных полос), применение пестицидов и агрохимикатов; 7) сброс сточных, в том числе дренажных, вод; 8) разведка и добыча общераспространенных полезных ископаемых (за исключением случаев, если разведка и добыча общераспространенных полезных ископаемых осуществляются пользователями недр, осуществляющими разведку и добычу иных видов полезных ископаемых, в границах предоставленных им в соответствии с законодательством Российской Федерации о недрах горных отводов и (или) геологических отводов на основании утвержденного технического проекта в соответствии со статьей 19.1 Закона Российской Федерации от 21 февраля 1992 года N 2395-1 "О недрах"). Срок, на который установлена зона: зона с особыми условиями использования территории установлена - бессрочно.;</p> <p>Реестровый номер границы: 50:00-6.2172;</p> <p>Вид объекта реестра границ: Зона с особыми условиями использования территории;</p> <p>Вид зоны по документу: Водоохранная зона реки Клязьмы в городских округах Солнечногорск, Химки, Долгопрудный, Мытищи, Пушкинский, Королев, Щелково, Лосино-Петровском, Богородском, Павлов-Посадском, Орехово-Зуевском городских округах Московской области; Тип зоны: Водоохранная зона</p>
	Весь	<p>вид ограничения (обременения): ограничения прав на земельный участок, предусмотренные статьей 56 Земельного кодекса Российской Федерации;</p> <p>Срок действия: не установлен;</p> <p>реквизиты документа-основания: техническое задание к Государственному контракту от 25.10.2013 № 1184 ФБ выдан: Министерство экологии и природопользования Московской области;</p> <p>Содержание ограничения (обременения): статья 65, часть 15 "Водного кодекса Российской Федерации" от 3 июня 2006 № 74-ФЗ;</p>



ДОКУМЕНТ ПОДПИСАН
ЭЛЕКТРОННОЙ ПОДПИСЬЮ

Сер: фискал: 83997148184797998005552191040001978443

Вла: лед: ПУБЛИЧНО-ПРАВОВАЯ КОМПАНИЯ

РОСКАДАСТР
Действителен: с 24.12.2025 по 19.03.2027

полное наименование должности

инициалы, фамилия

Земельный участок			
вид объекта недвижимости			
Лист № 5 раздела 4.1	Всего листов раздела 4.1: 5	Всего разделов: 7	Всего листов выписки: 18
06.04.2026г. № КУВИ-001/2026-46269986			
Кадастровый номер:		50:14:0030509:1504	
		Реестровый номер границы: 50:00-6.337;	
		Вид объекта реестра границ: Зона с особыми условиями использования территории;	
		Вид зоны по документу: Водоохранная зона реки Клязьма; Тип зоны: Водоохранная зона; Номер: -	



ДОКУМЕНТ ПОДПИСАН
ЭЛЕКТРОННОЙ ПОДПИСЬЮ

Сертификат: 83997148184797998005552191040001978443

Владелец: ПУБЛИЧНО-ПРАВОВАЯ КОМПАНИЯ

РОСКАДАСТР
Действителен: с 24.12.2025 по 19.03.2027

ПОЛНОЕ НАИМЕНОВАНИЕ ДОЛЖНОСТИ

инициалы, фамилия

Выписка из Единого государственного реестра недвижимости об объекте недвижимости
Сведения о частях земельного участка

Земельный участок			
вид объекта недвижимости			
Лист № 1 раздела 4.2	Всего листов раздела 4.2: 2	Всего разделов: 7	Всего листов выписки: 18
06.04.2026г. № КУВИ-001/2026-46269986			
Кадастровый номер:		50:14:0030509:1504	

Сведения о характерных точках границы части (частей) земельного участка				
Учетный номер части: 50:14:0030509:1504/1				
Система координат				
Номер точки	Координаты, м		Описание закрепления на местности	Средняя квадратичная погрешность определения координат характерных точек границ земельного участка, м
	X	Y		
1	2	3	4	5
1	481816.09	2233316.18	-	-
2	481815.97	2233315.3	-	-
3	481834.41	2233314.37	-	-
4	481840.19	2233330.7	-	-
5	481818.14	2233330.78	-	-
1	481816.09	2233316.18	-	-

полное наименование должности		ДОКУМЕНТ ПОДПИСАН ЭЛЕКТРОННОЙ ПОДПИСЬЮ	инициалы, фамилия
	Сер	фиатг: 83997148184797998005552191040001978443	
	Вла	лец: ПУБЛИЧНО-ПРАВОВАЯ КОМПАНИЯ	
		РОСКАДАСТР Действителен: с 24.12.2025 по 19.03.2027	

Земельный участок

вид объекта недвижимости

Лист № 2 раздела 4.2

Всего листов раздела 4.2: 2

Всего разделов: 7

Всего листов выписки: 18

06.04.2026г. № КУВИ-001/2026-46269986

Кадастровый номер:

50:14:0030509:1504

Сведения о характерных точках границы части (частей) земельного участка

Учетный номер части: 50:14:0030509:1504/2

Система координат

Номер точки	Координаты, м		Описание закрепления на местности	Средняя квадратичная погрешность определения координат характерных точек границ земельного участка, м
	X	Y		
1	2	3	4	5
1	481816.09	2233316.18	-	-
2	481815.97	2233315.3	-	-
3	481834.41	2233314.37	-	-
4	481840.45	2233331.42	-	-
5	481818.63	2233334.25	-	-
1	481816.09	2233316.18	-	-



ДОКУМЕНТ ПОДПИСАН
ЭЛЕКТРОННОЙ ПОДПИСЬЮ

Сер: фкат: 83997148184797998005552191040001978443

Вла: лсц: ПУБЛИЧНО-ПРАВОВАЯ КОМПАНИЯ

РОСКАДАСТР
Действителен: с 24.12.2025 по 19.03.2027

полное наименование должности

инициалы, фамилия