

## Градостроительный план земельного участка №

**Р Ф - 5 0 - 3 - 1 7 - 0 - 0 0 - 2 0 2 5 - 6 4 1 7 0 - 0**

Градостроительный план земельного участка подготовлен на основании

**заявления Администрации городского округа Серпухов**

**от 19 сентября 2025 г. № Р001-2561792385-102321852**

(реквизиты заявления правообладателя земельного участка, иного лица в случаях, предусмотренных частями 1.1 и 1.2 статьи 57.3 Градостроительного кодекса Российской Федерации, с указанием Ф.И.О. заявителя – физического лица, либо реквизиты заявления и наименование заявителя – юридического лица о выдаче градостроительного плана земельного участка)

Местонахождение земельного участка

**Московская область**

(субъект Российской Федерации)

**городской округ Серпухов**

(муниципальный район или городской округ)

(поселение)

Описание границ земельного участка (образуемого земельного участка):

| Обозначение (номер) характерной точки | Перечень координат характерных точек в системе координат, используемой для ведения Единого государственного реестра недвижимости |            |
|---------------------------------------|--|------------|
|                                       | X  | Y          |
| 1                                     | 382278.89  | 2184700.23 |
| 2                                     | 382259.86  | 2184723.39 |
| 3                                     | 382292.27  | 2184750.03 |
| 4                                     | 382311.77  | 2184728.94 |
| 5                                     | 382294.44  | 2184711.86 |
| 6                                     | 382293.19  | 2184713.27 |

Кадастровый номер земельного участка (при наличии) или в случаях, предусмотренных частями 1.1 и 1.2 статьи 57.3 Градостроительного кодекса Российской Федерации, условный номер образуемого земельного участка на основании утвержденных проекта межевания территории и (или) схемы расположения земельного участка или земельных участков на кадастровом плане территории

**50:32:0040202:1257**

Площадь земельного участка

**1 269 кв. м**

Информация о расположенных в границах земельного участка объектах капитального строительства

**Объекты капитального строительства отсутствуют**

Информация о границах зоны планируемого размещения объекта капитального строительства в соответствии с утвержденным проектом планировки территории (при наличии)

**Проект планировки территории не утвержден**

| Обозначение (номер) характерной точки | Перечень координат характерных точек в системе координат, используемой для ведения Единого государственного реестра недвижимости |   |
|---------------------------------------|--|---|
|                                       | X  | Y |

|   |   |   |
|---|---|---|
| - | - | - |
|---|---|---|

Реквизиты проекта планировки территории и (или) проекта межевания территории в случае, если земельный участок расположен в границах территории, в отношении которой утверждены проект планировки территории и (или) проект межевания территории

***Документация по планировке территории не утверждена***

(указывается в случае, если земельный участок расположен в границах территории, в отношении которой утверждены проект планировки территории и (или) проект межевания территории)

Информация о расположении земельного участка в границах территории, в отношении которой принято решение о комплексном развитии территории и (или) заключен договор о комплексном развитии территории

(указывается в случае, если земельный участок расположен в границах территории, в отношении которой принято решение о комплексном развитии территории и (или) заключен договор о комплексном развитии территории)

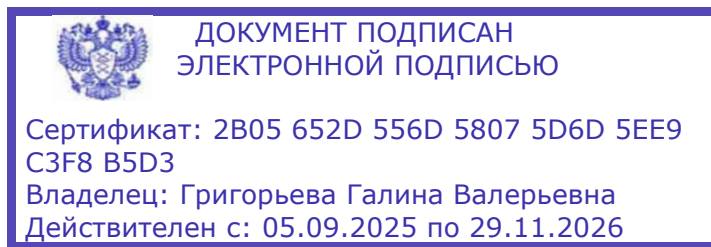
Градостроительный план подготовлен

***Комитетом по архитектуре и градостроительству Московской области***

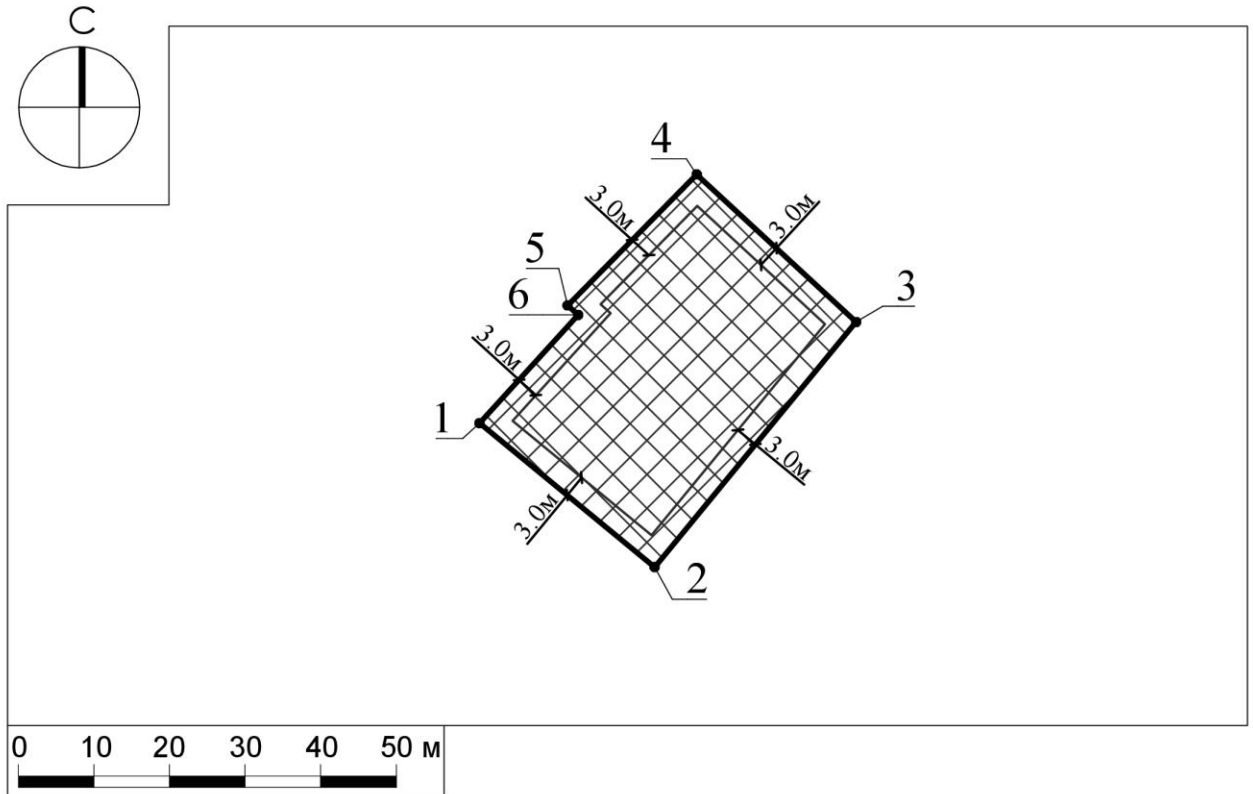
(Ф.И.О., должность уполномоченного лица, наименование органа)

М.П. \_\_\_\_\_ / ***Григорьева Г. В.*** /  
(при наличии) (подпись) (расшифровка подписи)




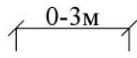
Дата выдачи \_\_\_\_\_ ***08.10.2025*** \_\_\_\_\_  
(ДД.ММ.ГГГГ)




# 1. Чертеж градостроительного плана земельного участка



## Условные обозначения

-  границы зон, в пределах которых разрешается строительство объектов капитального строительства
  -  граница земельного участка
  -  номер поворотной точки границ земельного участка
  -  минимальные отступы от границ земельного участка, в пределах которых разрешается строительство объектов капитального строительства (согласно видам разрешенного использования)<sup>1</sup>
- Земельный участок полностью расположен в территории, в границах которой предусматриваются требования к архитектурно-градостроительному облику объектов капитального строительства (Тип 1)<sup>1</sup>

ДОКУМЕНТ ПОДПИСАН  
ЭЛЕКТРОННОЙ ПОДПИСЬЮ  
Сертификат:  
5E7D 8743 4D6A 369E 976B 5896 09B2 0FED  
Владелец: Шевченко Марина Вадимовна  
Действителен: с 06.05.2025 г. по 30.07.2026 г.

| Должность      | Ф.И.О.        | Подпись | Дата |  |   |      |        |
|----------------|---------------|---------|------|--|---|------|--------|
| Зам. ген. дир. | Шевченко М.В. |         |      | Московская область, городской округ Серпухов |   |      |        |
| Зам. нач. отд  | Гурова Н.И.   |         |      |  |   |      |        |
|                |               |         |      | Градостроительный план земельного участка    | Стадия  | Лист | Листов |
|                |               |         |      |  |   | 1    | 3      |
|                |               |         |      | Чертеж градостроительного плана              | <br>Основан в 1971 |      |        |

## 1. Чертеж градостроительного плана земельного участка

Градостроительный план земельного участка выдается в целях обеспечения информацией, необходимой для архитектурно-строительного проектирования, строительства, реконструкции объектов капитального строительства в границах земельного участка.


Площадь земельного участка 1 269 кв.м.

1. Чертеж градостроительного плана земельного участка разработан при отсутствии топографической съемки.

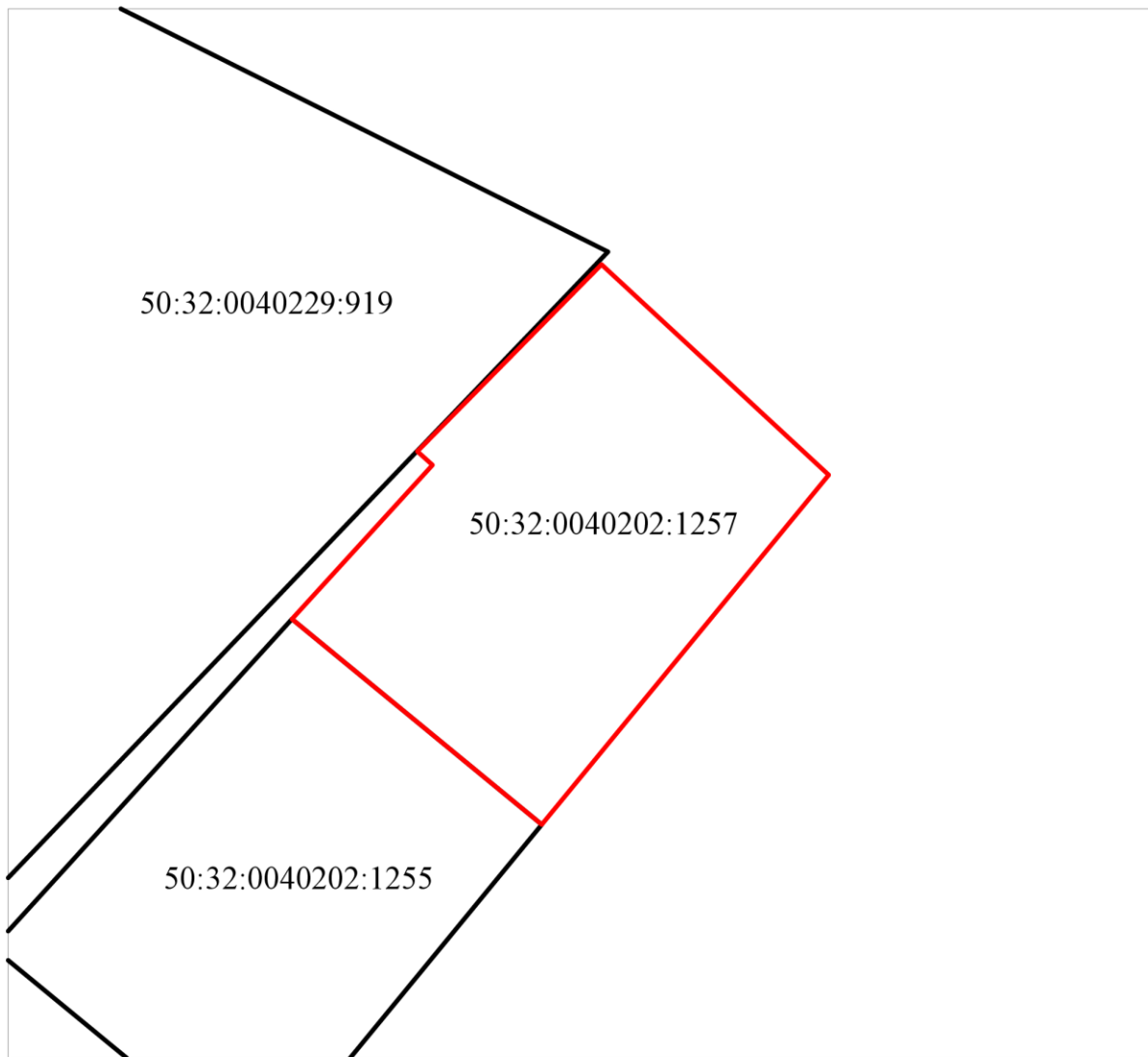
2. Чертеж градостроительного плана земельного участка разработан в сентябре 2025 года ГБУ МО "Мособлгеотрест".

3. Точка подключения (технологического присоединения) объектов капитального строительства к сетям тепло-, водоснабжения и водоотведения согласно информации о технических условиях эксплуатирующих организаций.

Выполнено в М 1:1000.


| Должность      | Ф.И.О.        | Подпись | Дата |  |   |      |        |
|----------------|---------------|---------|------|--|---|------|--------|
| Зам. ген. дир. | Шевченко М.В. |         |      | Московская область, городской округ Серпухов |   |      |        |
| Зам. нач. отд  | Гурова Н.И.   |         |      |  |   |      |        |
|                |               |         |      | Градостроительный план земельного участка    | Стадия  | Лист | Листов |
|                |               |         |      |  |   | 2    | 3      |
|                |               |         |      | Чертеж градостроительного плана              | <br>МОСОБЛГЕОТРЕСТ<br>Основан в 1971 |      |        |
|                |               |         |      |  |   |      |        |

**Схема расположения земельного участка  
в окружении смежно расположенных земельных участков  
(Ситуационный план)**



**Условные обозначения**

- граница рассматриваемого участка
- границы смежных участков

| Должность      | Ф.И.О.        | Подпись | Дата |  |  |      |        |
|----------------|---------------|---------|------|--|--|------|--------|
| Зам. ген. дир. | Шевченко М.В. |         |      | Московская область, городской округ Серпухов |  |      |        |
| Зам. нач. отд  | Гурова Н.И.   |         |      |  |  |      |        |
|                |               |         |      | Градостроительный план земельного участка    | Стадия   | Лист | Листов |
|                |               |         |      |  |  | 3    | 3      |
|                |               |         |      | Ситуационный план                            | <br><small>Основан в 1971</small> |      |        |

**2. Информация о градостроительном регламенте либо требованиях к назначению, параметрам и размещению объекта капитального строительства на земельном участке, на который действие градостроительного регламента не распространяется или для которого градостроительный регламент не устанавливается**

*Земельный участок расположен в территориальной зоне: Ж-2 – зона застройки индивидуальными и блокированными жилыми домами. Зона застройки индивидуальными и блокированными жилыми домами Ж-2 установлена для обеспечения формирования жилых районов из отдельно стоящих индивидуальных жилых домов и блокированных жилых домов. В состав зоны Ж-2 могут включаться территории, предназначенные для ведения садоводства.*

*Градостроительный регламент территориальной зоны должен применяться в части, не противоречащей утвержденным режимам зон охраны объектов культурного наследия.*

**Установлен градостроительный регламент.**

**2.1. Реквизиты акта органа государственной власти субъекта Российской Федерации, органа местного самоуправления, содержащего градостроительный регламент либо реквизиты акта федерального органа государственной власти, органа государственной власти субъекта Российской Федерации, органа местного самоуправления, иной организации, определяющего, в соответствии с федеральными законами, порядок использования земельного участка, на который действие градостроительного регламента не распространяется или для которого градостроительный регламент не устанавливается**

*Правила землепользования и застройки территории (части территории) городского округа Серпухов Московской области утверждены постановлением Администрации городского округа Серпухов Московской области от 18.08.2021 г. № 4182-П "Об утверждении Правил землепользования и застройки территории (части территории) городского округа Серпухов Московской области" (в редакции постановления Администрации городского округа Серпухов Московской области от 25.08.2025 г. № 3444).*

**2.2. Информация о видах разрешенного использования земельного участка**

основные виды разрешенного использования земельного участка:

- *для индивидуального жилищного строительства 2.1\*\*\*;*
- *для ведения личного подсобного хозяйства (приусадебный земельный участок) 2.2\*\*\*;*
- *коммунальное обслуживание 3.1;*
- *предоставление коммунальных услуг 3.1.1;*
- *административные здания организаций, обеспечивающих предоставление коммунальных услуг 3.1.2;*
- *дошкольное, начальное и среднее общее образование 3.5.1;*
- *обеспечение занятий спортом в помещениях 5.1.2;*
- *площадки для занятий спортом 5.1.3;*
- *оборудованные площадки для занятий спортом 5.1.4;*
- *связь 6.8;*
- *автомобильный транспорт 7.2;*
- *обеспечение внутреннего правопорядка 8.3;*
- *историко-культурная деятельность 9.3;*
- *земельные участки (территории) общего пользования 12.0;*
- *улично-дорожная сеть 12.0.1;*
- *благоустройство территории 12.0.2;*
- *ведение огородничества 13.1;*
- *земельные участки, входящие в состав общего имущества собственников индивидуальных жилых домов в малоэтажном жилом комплексе 14.0;*

условно разрешенные виды использования земельного участка:

- *блокированная жилая застройка 2.3;*
- *оказание услуг связи 3.2.3;*
- *амбулаторно-поликлиническое обслуживание 3.4.1;*
- *стационарное медицинское обслуживание 3.4.2;*
- *среднее и высшее профессиональное образование 3.5.2;*
- *объекты культурно-досуговой деятельности 3.6.1;*
- *общественное управление 3.8;*
- *обеспечение научной деятельности 3.9;*
- *обеспечение деятельности в области гидрометеорологии и смежных с ней областях 3.9.1;*
- *деловое управление 4.1;*
- *банковская и страховая деятельность 4.5;*
- *спорт 5.1;*
- *трубопроводный транспорт 7.5;*
- *ведение садоводства 13.2\*\*\*;*

вспомогательные виды разрешенного использования земельного участка:

- *коммунальное обслуживание 3.1;*
- *связь 6.8;*
- *обеспечение внутреннего правопорядка 8.3.*

*\*\*\* - Земельный участок предназначен для возведения одного жилого дома, а также размещения вспомогательных построек, необходимых для его обслуживания, а именно: индивидуальных гаражей и хозяйственных построек.*

**2.3.** Предельные (минимальные и (или) максимальные) размеры земельного участка и предельные параметры разрешенного строительства, реконструкции объекта капитального строительства, установленные градостроительным регламентом для территориальной зоны, в которой расположен земельный участок:

| Предельные (минимальные и (или) максимальные) размеры земельных участков, в том числе их площадь |           |                                | Минимальные отступы от границ земельного участка в целях определения мест допустимого размещения зданий, строений, сооружений, за пределами которых запрещено строительство зданий, строений, сооружений | Предельное количество этажей и (или) предельная высота зданий, строений, сооружений | Максимальный процент застройки в границах земельного участка, определяемый как отношение суммарной площади земельного участка, которая может быть застроена, ко всей площади земельного участка | Требования к архитектурным решениям объектов капитального строительства, расположенным в границах территории исторического поселения федерального или регионального значения | Иные показатели |
|--|-----------|--------------------------------|--|---|---|--|-----------------|
| Длина, м   | Ширина, м | Площадь, м <sup>2</sup> или га |  |   |   |  |                 |
| 1  | 2         | 3                              | 4  | 5   | 6   | 7  | 8               |
| -  | -         | -                              | -  | 3(-) <sup>2</sup>   | -   | -  | -               |

**Основные виды разрешенного использования:**

| № п/п | Наименование ВРИ   | Код (числовое обозначение ВРИ) | Предельные размеры земельных участков (кв. м) |         | Максимальный процент застройки, в том числе в зависимости от количества надземных этажей | Минимальные отступы от границ земельного участка (м) | Требования к архитектурно-градостроительному облику**** 3 |
|-------|--|--------------------------------|---|---------|--|--|---|
|       |  |                                | min   | max     |  |  |   |
| 1     | <i>Для индивидуального жилищного строительства</i>   | 2.1***                         | 500   | 500 000 | 40%  | 3  | <i>Не подлежат установлению</i>                           |
| 2     | <i>Для ведения личного подсобного хозяйства (приусадебный земельный участок)</i>             | 2.2***                         | 500   | 3 000   | 40%  | 3  | <i>Не подлежат установлению</i>                           |
| 3     | <i>Коммунальное обслуживание</i>   | 3.1                            | 30  | 100 000 | 75%  | 3  | <i>Устанавливаются (ст. 43 настоящих Правил)</i>          |
| 4     | <i>Предоставление коммунальных услуг</i>   | 3.1.1                          | 30  | 10 000  | 75%  | 3  | <i>Не подлежат установлению</i>                           |
| 5     | <i>Административные здания организаций, обеспечивающих предоставление коммунальных услуг</i> | 3.1.2                          | 30  | 100 000 | 75%  | 3  | <i>Устанавливаются (ст. 43 настоящих Правил)</i>          |
| 6     | <i>Дошкольное, начальное и среднее общее образование</i>                                     | 3.5.1                          | <i>Не подлежат установлению</i>               |         |  | 3  | <i>Устанавливаются (ст. 43 настоящих Правил)</i>          |

|    |  |        |                          |         |     |                          |   |
|----|--|--------|--------------------------|---------|-----|--------------------------|---|
| 7  | Обеспечение занятий спортом в помещениях   | 5.1.2  | 1 000                    | 100 000 | 75% | 3                        | Устанавливаются (ст. 43 настоящих Правил) |
| 8  | Площадки для занятий спортом   | 5.1.3  | 50                       | 100 000 | 75% | 3                        | Не подлежат установлению                  |
| 9  | Оборудованные площадки для занятий спортом   | 5.1.4  | 50                       | 100 000 | 75% | 3                        | Не подлежат установлению                  |
| 10 | Связь  | 6.8    | Не подлежат установлению |         |     |                          | Не подлежат установлению                  |
| 11 | Автомобильный транспорт  | 7.2    | Не распространяется      |         |     |                          | Не подлежат установлению                  |
| 12 | Обеспечение внутреннего правопорядка   | 8.3    | Не подлежат установлению |         |     |                          | Не подлежат установлению                  |
| 13 | Историко-культурная деятельность   | 9.3    | Не распространяется      |         |     |                          | Не подлежат установлению                  |
| 14 | Земельные участки (территории) общего пользования  | 12.0   | Не распространяется      |         |     |                          | Не подлежат установлению                  |
| 15 | Улично-дорожная сеть   | 12.0.1 | Не подлежат установлению |         |     |                          | Не подлежат установлению                  |
| 16 | Благоустройство территории   | 12.0.2 | Не подлежат установлению |         |     |                          | Не подлежат установлению                  |
| 17 | Ведение огородничества   | 13.1   | 400                      | 450     | 0%  | Не подлежат установлению | Не подлежат установлению                  |
| 18 | Земельные участки, входящие в состав общего имущества собственников индивидуальных жилых домов в малоэтажном жилом комплексе | 14.0   | Не подлежат установлению |         |     |                          | Не подлежат установлению                  |

**Условно разрешенные виды использования:**

| № п/п | Наименование ВРИ              | Код (числовое обозначение ВРИ) | Предельные размеры земельных участков (кв. м) |         | Максимальный процент застройки, в том числе в зависимости от количества надземных этажей | Минимальные отступы от границ земельного участка (м) | Требования к архитектурно-градостроительному облику**** 3 |
|-------|-------------------------------|--------------------------------|---|---------|--|--|---|
|       |                               |                                | min   | max     |  |  |   |
| 1     | Блокированная жилая застройка | 2.3                            | 200   | 3 000   | 1 эт. - 59,0%<br>2 эт. - 50,8%<br>3 эт. - 44,1%  | 3 (0**)  | Устанавливаются (ст. 43 настоящих Правил)                 |
| 2     | Оказание услуг связи          | 3.2.3                          | 500   | 100 000 | 60%  | 3  | Устанавливаются (ст.                                      |

|    |  |                |                                 |                  |            |          |  |
|----|--|----------------|---------------------------------|------------------|------------|----------|--|
|    |  |                |                                 |                  |            |          | <i>43 настоящих Правил)</i>                      |
| 3  | <i>Амбулаторно - поликлиническое обслуживание</i>                                    | <i>3.4.1</i>   | <i>1 000</i>                    | <i>1 000 000</i> | <i>60%</i> | <i>3</i> | <i>Устанавливаются (ст. 43 настоящих Правил)</i> |
| 4  | <i>Стационарное медицинское обслуживание</i>   | <i>3.4.2</i>   | <i>10 000</i>                   | <i>1 000 000</i> | <i>50%</i> | <i>3</i> | <i>Устанавливаются (ст. 43 настоящих Правил)</i> |
| 5  | <i>Среднее и высшее профессиональное образование</i>                                 | <i>3.5.2</i>   | <i>5 000</i>                    | <i>100 000</i>   | <i>60%</i> | <i>3</i> | <i>Устанавливаются (ст. 43 настоящих Правил)</i> |
| 6  | <i>Объекты культурно-досуговой деятельности</i>                                      | <i>3.6.1</i>   | <i>1 000</i>                    | <i>100 000</i>   | <i>50%</i> | <i>3</i> | <i>Устанавливаются (ст. 43 настоящих Правил)</i> |
| 7  | <i>Общественное управление</i>   | <i>3.8</i>     | <i>1 000</i>                    | <i>100 000</i>   | <i>60%</i> | <i>3</i> | <i>Устанавливаются (ст. 43 настоящих Правил)</i> |
| 8  | <i>Обеспечение научной деятельности</i>  | <i>3.9</i>     | <i>2 500</i>                    | <i>100 000</i>   | <i>60%</i> | <i>3</i> | <i>Устанавливаются (ст. 43 настоящих Правил)</i> |
| 9  | <i>Обеспечение деятельности в области гидрометеорологии и смежных с ней областях</i> | <i>3.9.1</i>   | <i>Не подлежат установлению</i> |                  |            |          | <i>Не подлежат установлению</i>                  |
| 10 | <i>Деловое управление</i>  | <i>4.1</i>     | <i>1 000</i>                    | <i>100 000</i>   | <i>55%</i> | <i>3</i> | <i>Устанавливаются (ст. 43 настоящих Правил)</i> |
| 11 | <i>Банковская и страховая деятельность</i>   | <i>4.5</i>     | <i>1 000</i>                    | <i>10 000</i>    | <i>60%</i> | <i>3</i> | <i>Устанавливаются (ст. 43 настоящих Правил)</i> |
| 12 | <i>Спорт</i>   | <i>5.1</i>     | <i>1 000</i>                    | <i>100 000</i>   | <i>75%</i> | <i>3</i> | <i>Устанавливаются (ст. 43 настоящих Правил)</i> |
| 13 | <i>Трубопроводный транспорт</i>  | <i>7.5</i>     | <i>Не распространяется</i>      |                  |            |          | <i>Не подлежат установлению</i>                  |
| 14 | <i>Ведение садоводства</i>   | <i>13.2***</i> | <i>600</i>                      | <i>50 000</i>    | <i>40%</i> | <i>3</i> | <i>Не подлежат установлению</i>                  |

\* - Существующие объекты гаражного назначения, предназначенные для хранения личного автотранспорта граждан, имеющие одну или более общих стен с другими объектами гаражного назначения, предназначенными для хранения личного автотранспорта граждан.

\*\* - Минимальные отступы от границ земельного участка (м) устанавливаются в соответствии с ч. 13 ст. 11 настоящих Правил.

\*\*\* - Земельный участок предназначен для возведения одного жилого дома, а также размещения вспомогательных построек, необходимых для его обслуживания, а именно: индивидуальных гаражей и хозяйственных построек.

\*\*\*\* - Требования к архитектурно-градостроительному облику распространяются на объекты капитального строительства и территории, полностью или частично размещаемые в пределах частей земельных участков, расположенных в границах территорий (Тип 1, Тип 2), в соответствии с картой градостроительного зонирования с установлением территорий, в границах которых предусматриваются требования к архитектурно-градостроительному облику объектов капитального строительства.

*Максимальный класс опасности (по санитарной классификации) объектов капитального строительства, размещаемых на территории*

участков зоны – V.

*Иные показатели по параметрам застройки зоны Ж-2: территории объектов обслуживания населения; требования и параметры по временному хранению индивидуальных транспортных средств, размещению гаражей и открытых автостоянок, требования и параметры к доле озелененной территории земельных участков, регламентируются и устанавливаются нормативами градостроительного проектирования.*

*Не допускается размещение вспомогательных строений (за исключением гаража) перед основным строением со стороны улиц и проездов.*

*Установка и реконструкция ограждений (заборов) должна производиться в соответствии с требованиями статьи 27 Закона Московской области от 30.12.2014 N 191/2014-ОЗ (ред. от 20.09.2021) "О регулировании дополнительных вопросов в сфере благоустройства в Московской области".*

**2.4.** Требования к назначению, параметрам и размещению объекта капитального строительства на земельном участке, на который действие градостроительного регламента не распространяется или для которого градостроительный регламент не устанавливается (за исключением случая, предусмотренного пунктом 7.1 части 3 статьи 57.3 Градостроительного кодекса Российской Федерации):

| Причины отнесения земельного участка к виду земельного участка, на который действие градостроительного регламента не распространяется или для которого градостроительный регламент не устанавливается | Реквизиты акта, регулирующего использование земельного участка | Требования к использованию земельного участка | Требования к параметрам объекта капитального строительства                          |   |   | Требования к размещению объектов капитального строительства  |  |
|---|--|---|---|---|---|--|--|
|   |  |   | Предельное количество этажей и (или) предельная высота зданий, строений, сооружений | Максимальный процент застройки в границах земельного участка, определяемый как отношение суммарной площади земельного участка, которая может быть застроена, ко всей площади земельного участка | Иные требования к параметрам объекта капитального строительства | Минимальные отступы от границ земельного участка в целях определения мест допустимого размещения зданий, строений, сооружений, за пределами которых запрещено строительство зданий, строений, сооружений | Иные требования к размещению объектов капитального строительства |
| 1   | 2  | 3   | 4   | 5   | 6   | 7  | 8  |
| -   | -  | -   | -   | -   | -   | -  | -  |

**2.5.** Предельные параметры разрешенного строительства, реконструкции объекта капитального строительства, установленные положением об особо охраняемых природных территориях, в случае выдачи градостроительного плана земельного участка в отношении земельного участка, расположенного в границах особо охраняемой природной территории:

| Причины отнесения земельного участка к виду земельного участка для которого градостроительный регламент не устанавливается | Реквизиты Положения об особо охраняемой природной территории | Реквизиты утвержденной документации по планировке территории | Зонирование особо охраняемой природной территории (нет) |  |   |   |   |   |  |  |
|--|--|--|---|--|---|---|---|---|--|--|
|  |  |  | Функциональная зона                                     | Виды разрешенного использования земельного участка |   | Требования к параметрам объекта капитального строительства                          |   |   | Требования к размещению объектов капитального строительства  |  |
|  |  |  |   | Основные виды разрешенного использования           | Вспомогательные виды разрешенного использования | Предельное количество этажей и (или) предельная высота зданий, строений, сооружений | Максимальный процент застройки в границах земельного участка, определяемый как отношение суммарной площади земельного участка, которая может быть застроена, ко всей площади земельного участка | Иные требования к параметрам объекта капитального строительства | Минимальные отступы от границ земельного участка в целях определения мест допустимого размещения зданий, строений, сооружений, за пределами которых запрещено строительство зданий, строений, сооружений | Иные требования к размещению объектов капитального строительства |
| 1  | 2  | 3  | 4   | 5  | 6   | 7   | 8   | 9   | 10   | 11   |
| -  | -  | -  | -   | -  | -   | -   | -   | -   | -  | -  |
| 1  | 2  | 3  | 4   | 5  | 6   | 7   | 8   | 9   | 10   | 11   |



**Информация о получении согласования при строительстве/реконструкции объектов капитального строительства, в том числе с учетом указанных в настоящем разделе ограничений, направляется к настоящему градостроительному плану земельного участка дополнительно.**

**6. Информация о границах зон с особыми условиями использования территорий, если земельный участок полностью или частично расположен в границах таких зон:**

| Наименование зоны с особыми условиями использования территории с указанием объекта, в отношении которого установлена такая зона | Перечень координат характерных точек в системе координат, используемой для ведения Единого государственного реестра недвижимости |   |   |
|---|--|---|---|
|   | Обозначение (номер) характерной точки  | X | Y |
| 1   | 2  | 3 | 4 |
| <i>Приаэродромная территория аэродрома Москва (Волосово)</i>  | -  | - | - |
| <i>Приаэродромная территория аэродрома Серпухов (Дракино)</i>   | -  | - | - |

**7. Информация о границах публичных сервитутов**

*Информация отсутствует*

| Обозначение (номер) характерной точки | Перечень координат характерных точек в системе координат, используемой для ведения Единого государственного реестра недвижимости |   |
|---------------------------------------|--|---|
|                                       | X  | Y |
| -                                     | -  | - |

**8. Номер и (или) наименование элемента планировочной структуры, в границах которого расположен земельный участок**

*Приказ Министерства строительства и жилищно-коммунального хозяйства Российской Федерации от 25 апреля 2017 г. № 738/пр "Об утверждении видов элементов планировочной структуры". Городской округ Серпухов, 50:32:0040202*

**9. Информация о возможности подключения (технологического присоединения) объектов капитального строительства к сетям инженерно-технического обеспечения (за исключением сетей электроснабжения), определяемая с учетом программ комплексного развития систем коммунальной инфраструктуры поселения, муниципального округа, городского округа (при их наличии), в состав которой входят сведения о максимальной нагрузке в возможных точках подключения (технологического присоединения) к таким сетям, а также сведения об организации, представившей данную информацию**

*Информацию о технических условиях см. приложение*

**10. Реквизиты нормативных правовых актов субъекта Российской Федерации, муниципальных правовых актов, устанавливающих требования к благоустройству территории**

*Закон Московской области от 30.12.2014 г. № 191/2014-ОЗ "О регулировании дополнительных вопросов в сфере благоустройства в Московской области"*

**11. Информация о красных линиях:**

-

| Обозначение (номер) характерной точки | Перечень координат характерных точек в системе координат, используемой для ведения Единого государственного реестра недвижимости |   |
|---------------------------------------|--|---|
|                                       | X  | Y |
| -                                     | -  | - |

**12. Информация о требованиях к архитектурно-градостроительному облику объекта капитального строительства:**

| № | Требования к архитектурно-градостроительному облику объекта капитального строительства    | Показатель  |
|---|---|---|
| 1 | 2   | 3   |
| 1 | <b>Устанавливаются ст. 43 утвержденных правил землепользования и застройки территории</b> | <b>Устанавливаются ст. 43 утвержденных правил землепользования и застройки территории</b> |

<sup>1</sup> - Правила землепользования и застройки территории (части территории) городского округа Серпухов Московской области, утвержденные постановлением Администрации городского округа Серпухов Московской области от 18.08.2021 г. № 4182-П "Об утверждении Правил землепользования и застройки территории (части территории) городского округа Серпухов Московской области" (в редакции постановления Администрации городского округа Серпухов Московской области от 25.08.2025 г. № 3444).

<sup>2</sup> - Предельное количество этажей включает все надземные этажи.

<sup>3</sup> - Информация из текста Правил землепользования и застройки территории (части территории) городского округа Серпухов Московской области, утвержденных постановлением Администрации городского округа Серпухов Московской области от 18.08.2021 г. № 4182-П (в редакции постановления Администрации городского округа Серпухов Московской области от 25.08.2025 г. № 3444).

<sup>4</sup> - Федеральный закон Российской Федерации от 01.07.2017 г. № 135-ФЗ "О внесении изменений в отдельные законодательные акты Российской Федерации в части совершенствования порядка установления и использования приаэродромной территории и санитарно-защитной зоны".

\* - Приведено в информационных целях, подлежит учету при проектировании.

## *Приложения*



Общество с ограниченной ответственностью «Газпром теплоэнерго Московская область»  
(ООО «Газпром теплоэнерго МО»)

«23» 09 2025

№ 2022197

### ИНФОРМАЦИЯ О ВОЗМОЖНОСТИ ПОДКЛЮЧЕНИЯ

(технологического присоединения) объекта капитального строительства к сетям инженерно-технического обеспечения

| РЕСУРСОСНАБЖАЮЩАЯ ОРГАНИЗАЦИЯ  |   |
|--|---|
| Тип сети   | Теплоснабжение  |
| Номер  | 764611/2022197  |
| Дата выдачи  | 23-09-2025  |
| Наименование РСО   | ООО «ГАЗПРОМ ТЕПЛОЭНЕРГО МОСКОВСКАЯ ОБЛАСТЬ»                      |
| ИНН РСО  | 5007101649  |
| Адрес РСО  | 142214, МО, г.Серпухов, ул. Звездная, д.4, п.76                   |
| ИНФОРМАЦИЯ О ЗАЯВКЕ  |   |
| Наименование   | Администрация Городского округа Серпухов                          |
| ИНН  |   |
| Дата заявки  | 19-09-2025  |
| Номер заявки   | 764611/2022197  |
| Номер заявления  | P001-2561792385-102321852   |
| ИНФОРМАЦИЯ ОБ ОБЪЕКТЕ  |   |
| Кадастровый номер земельного участка   | 50:32:0040202:1257  |
| Адрес земельного участка   | городской округ Серпухов, деревня Лукино, земельный участок 16а\. |
| Назначение объекта   | stroitelstvo  |
| ИНФОРМАЦИЯ ПО ПОДКЛЮЧЕНИЮ ОБЪЕКТА  |   |
| Сведения о наличии или об отсутствии технической возможности подключения                         | Отсутствует   |
| Сведения о максимальной нагрузке в возможных точках подключения (технологического присоединения) | Отсутствует техническая возможность                               |

#### Прочие условия:

- Подключение к системам теплоснабжения осуществляется в следующем порядке:
  - направление исполнителю заявки на заключение договора о подключении;
  - заключение договора о подключении;
  - выполнение сторонами договора о подключении мероприятий по подключению, предусмотренных условиями договора о подключении;
  - составление акта о готовности;
  - получение заявителем временного разрешения органа федерального государственного энергетического надзора для проведения испытаний и пусконаладочных работ в отношении подключаемых объектов теплоснабжения и (или) теплопотребляющих установок;
  - подача тепловой энергии и теплоносителя на объект заявителя на время проведения пусконаладочных работ и комплексного опробования;
  - составление акта о подключении.
- Обязательства организации, предоставившей информацию о возможности подключения, прекращаются, если заявитель в течение 4 месяцев с даты выдачи указанной информации не подаст заявку на заключение договора о подключении.
- В случае осуществления самовольного подключения (тех. присоединения) к сетям тепло-, водоснабжения и водоотведения заявитель может быть привлечен к ответственности в соответствии со статьями 7.19 и 7.20 КоАП РФ.
- Информацию о плате за подключение можно уточнить на сайте <https://kts.mosreg.ru/> в разделе: Документы/Нормотворчество/Распоряжения.
- Нахождение объекта вне радиуса эффективного теплоснабжения, предоставление недостоверных сведений и (или) документов является основанием для отказа в выдаче информации о возможности подключения объекта капитального строительства.

Директор филиала

П.С. Макаров

Московская область  
г. Серпухов  
МУП «Водоканал-Сервис»  
142200 г. Серпухов Московской области  
ул. Подольская, 4  
телефон: (4967)72-17-79  
факс: (4967)72-59-27  
e-mail: vk-service@mail.ru  
info@serpuhoda.ru  
ИНН 5043019742  
Расчетный счет 40702810940400001591  
в ПАО Сбербанк г. Москва  
Кор. Счет 30101810400000000225  
БИК 044525225

## ИНФОРМАЦИЯ О ВОЗМОЖНОСТИ ПОДКЛЮЧЕНИЯ (технологического присоединения) объекта капитального строительства к сетям инженерно-технического обеспечения

### РЕСУРСОСНАБЖАЮЩАЯ ОРГАНИЗАЦИЯ

|                  |   |
|------------------|---|
| Тип сети         | Холодное водоснабжение                        |
| Номер            | 01-08/2690                                    |
| Дата выдачи      | 22-09-2025                                    |
| Наименование РСО | МУП «Водоканал-Сервис»                        |
| ИНН РСО          | 5043019742                                    |
| Адрес РСО        | 142200, МО, г. Серпухов, ул. Подольская, д. 4 |

### ИНФОРМАЦИЯ О ЗАЯВКЕ

|                 |  |
|-----------------|--|
| Наименование    | Администрация Городского округа Серпухов |
| ИНН             |  |
| Дата заявки     | 19-09-2025                               |
| Номер заявки    | 764611/2022198                           |
| Номер заявления | P001-2561792385-102321852                |

### ИНФОРМАЦИЯ ОБ ОБЪЕКТЕ

|                                      |   |
|--------------------------------------|---|
| Кадастровый номер земельного участка | 50:32:0040202:1257  |
| Адрес земельного участка             | городской округ Серпухов, деревня Лукино, земельный участок 16a\. |
| Назначение объекта                   | stroitelstvo  |

### ИНФОРМАЦИЯ ПО ПОДКЛЮЧЕНИЮ ОБЪЕКТА

|  |                                     |
|--|-------------------------------------|
| Сведения о наличии или об отсутствии технической возможности подключения   | Отсутствует                         |
| Сведения о максимальной нагрузке в возможных точках подключения (технологического присоединения)   | Отсутствует техническая возможность |
| Срок, в течение которого правообладатель земельного участка может обратиться к исполнителю в целях заключения договора о подключении, предусматривающего предоставление ему подключаемой мощности (нагрузки) в пределах максимальной мощности (нагрузки) в возможных точках присоединения* | -                                   |

\* Срок не может составлять менее 3 месяцев со дня представления исполнителем информации о возможности подключения (технологического присоединения) объектов капитального строительства к централизованным системам горячего водоснабжения, холодного водоснабжения и (или) водоотведения.

#### Прочие условия:

- Подключение к централизованным системам горячего водоснабжения, холодного водоснабжения и (или) водоотведения осуществляется в следующем порядке:
  - направление исполнителю запроса о выдаче технических условий (при необходимости) и выдача таким лицам технических условий в случаях и в порядке, которые установлены Правилами;
  - направление заявителем исполнителю заявления о подключении;
  - заключение договора о подключении;
  - выполнение сторонами договора о подключении мероприятий по подключению, предусмотренных условиями договора о подключении;
  - выполнение мероприятий по подключению, предусмотренных договором о подключении;
  - подписание заявителем и исполнителем акта о подключении.
- В случае осуществления самовольного подключения (тех. присоединения) к сетям тепло-, водоснабжения и водоотведения заявитель может быть привлечен к ответственности в соответствии со статьями 7.19 и 7.20 КоАП РФ.
- Информацию о плате за подключение можно уточнить на сайте <https://krc.mosreg.ru/> в разделе: Документы/Нормотворчество/Распоряжения.

Директор



Назаров А.Н.

Московская область  
г. Серпухов  
МУП «Водоканал-Сервис»  
142200 г. Серпухов Московской области  
ул. Подольская, 4  
телефон: (4967)72-17-79  
факс: (4967)72-59-27  
e-mail: [vk-service@mail.ru](mailto:vk-service@mail.ru)  
[info@serpuhovoda.ru](mailto:info@serpuhovoda.ru)  
ИНН 5043019742  
Расчетный счет 40702810940400001591  
в ПАО Сбербанк г. Москва  
Кор. Счет 30101810400000000225  
БИК 044525225

## ИНФОРМАЦИЯ О ВОЗМОЖНОСТИ ПОДКЛЮЧЕНИЯ

(технологического присоединения) объекта капитального строительства к сетям инженерно-технического обеспечения

| РЕСУРСОСНАБЖАЮЩАЯ ОРГАНИЗАЦИЯ  |   |
|--|---|
| Тип сети   | Водоотведение   |
| Номер  | 01-08/2690  |
| Дата выдачи  | 22-09-2025  |
| Наименование РСО   | МУП «Водоканал-Сервис»  |
| ИНН РСО  | 5043019742  |
| Адрес РСО  | 142200, МО, г.Серпухов, ул. Подольская, д.4                       |
| ИНФОРМАЦИЯ О ЗАЯВКЕ  |   |
| Наименование   | Администрация Городского округа Серпухов                          |
| ИНН  |   |
| Дата заявки  | 19-09-2025  |
| Номер заявки   | 764611/2022199  |
| Номер заявления  | P001-2561792385-102321852   |
| ИНФОРМАЦИЯ ОБ ОБЪЕКТЕ  |   |
| Кадастровый номер земельного участка   | 50:32:0040202:1257  |
| Адрес земельного участка   | городской округ Серпухов, деревня Лукино, земельный участок 16а\. |
| Назначение объекта   | stroitelstvo  |
| ИНФОРМАЦИЯ ПО ПОДКЛЮЧЕНИЮ ОБЪЕКТА  |   |
| Сведения о наличии или об отсутствии технической возможности подключения   | Отсутствует   |
| Сведения о максимальной нагрузке в возможных точках подключения (технологического присоединения)   | Отсутствует техническая возможность                               |
| Срок, в течение которого правообладатель земельного участка может обратиться к исполнителю в целях заключения договора о подключении, предусматривающего предоставление ему подключаемой мощности (нагрузки) в пределах максимальной мощности (нагрузки) в возможных точках присоединения* | -   |

\* Срок не может составлять менее 3 месяцев со дня представления исполнителем информации о возможности подключения (технологического присоединения) объектов капитального строительства к централизованным системам горячего водоснабжения, холодного водоснабжения и (или) водоотведения.

### Прочие условия:

- Подключение к централизованным системам горячего водоснабжения, холодного водоснабжения и (или) водоотведения осуществляется в следующем порядке:
  - направление исполнителю запроса о выдаче технических условий (при необходимости) и выдача таким лицам технических условий в случаях и в порядке, которые установлены Правилами;
  - направление заявителем исполнителю заявления о подключении;
  - заключение договора о подключении;
  - выполнение сторонами договора о подключении мероприятий по подключению, предусмотренных условиями договора о подключении;
  - выполнение мероприятий по подключению, предусмотренных договором о подключении;
  - подписание заявителем и исполнителем акта о подключении.
- В случае осуществления самовольного подключения (тех. присоединения) к сетям тепло-, водоснабжения и водоотведения заявитель может быть привлечен к ответственности в соответствии со статьями 7.19 и 7.20 КоАП РФ.
- Информацию о плате за подключение можно уточнить на сайте <https://krc.mosreg.ru/> в разделе: Документы/Нормотворчество/Распоряжения.

Директор

Назаров А.Н.

## ИНФОРМАЦИЯ О ВОЗМОЖНОСТИ ПОДКЛЮЧЕНИЯ

**(технологического присоединения) объекта капитального строительства к сетям инженерно-технического обеспечения**

| РЕСУРСОСНАБЖАЮЩАЯ ОРГАНИЗАЦИЯ  |   |
|--|---|
| Тип сети   | Электроснабжение  |
| Номер  | 764611  |
| Дата выдачи  | 21.09.2025  |
| Наименование РСО   | АО «Мособлэнерго»   |
| ИНН РСО  | 5032137342  |
| Адрес РСО  | 143421, Красногорский р-н, 26 км автодороги «Балтия», Бизнес Центр «RigaLand», строение 5, подъезд 3. |
| ИНФОРМАЦИЯ О ЗАЯВКЕ  |   |
| Наименование   | Администрация Городского округа Серпухов  |
| ИНН  |   |
| Дата заявки  | 19.09.2025  |
| Номер заявки   | 764611/2022200  |
| Номер заявления  | P001-2561792385-102321852   |
| ИНФОРМАЦИЯ ОБ ОБЪЕКТЕ  |   |
| Кадастровый номер земельного участка   | 50:32:0040202:1257  |
| Адрес земельного участка   | городской округ Серпухов, деревня Лукино, земельный участок 16а\.                                     |
| Назначение объекта   | stroitelstvo  |
| ИНФОРМАЦИЯ ПО ПОДКЛЮЧЕНИЮ ОБЪЕКТА  |   |
| Сведения о наличии или об отсутствии технической возможности подключения   | Отсутствует   |
| Сведения о максимальной нагрузке в возможных точках подключения (технологического присоединения)   | Отсутствует техническая возможность   |
| Срок, в течение которого правообладатель земельного участка может обратиться к исполнителю в целях заключения договора о подключении, предусматривающего предоставление ему подключаемой мощности (нагрузки) в пределах максимальной мощности (нагрузки) в возможных точках присоединения* |   |

**Ведущий специалист отдела технологических присоединений департамента технологических присоединений АО «Мособлэнерго»**



**Багаев А.С.**



**МИНИСТЕРСТВО  
ГОСУДАРСТВЕННОГО УПРАВЛЕНИЯ,  
ИНФОРМАЦИОННЫХ ТЕХНОЛОГИЙ И СВЯЗИ  
МОСКОВСКОЙ ОБЛАСТИ**

бульвар Строителей, д. 1, г. Красногорск,  
Московская область, 143407

телефон: +7 (498) 602-83-23  
факс: +7 (498) 602-02-40  
электронная почта: mits@mosreg.ru

18.09.2025

11-8053/Исх-11/1-20

Первому заместителю руководителя  
Комитета по архитектуре  
и градостроительству  
Московской области – главному  
архитектору Московской области

А.А. Кузьминой

Уважаемая Александра Александровна!

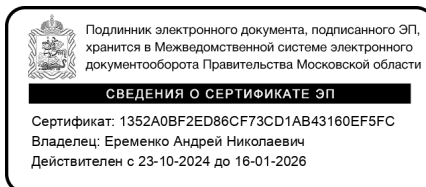
Министерство государственного управления, информационных технологий и связи Московской области, рассмотрев Ваше обращение от 10.09.2025 № 33Исх-9307/02-01 по вопросу подключения (технологического присоединения) объектов капитального строительства к сетям инженерно-технического обеспечения (за исключением сетей электроснабжения), а именно к сетям связи, и направляет перечень операторов связи, оказывающих услуги по подключению к сетям подвижной радиотелефонной связи стандарта GSM 900/1800 в Московской области.

Также сообщаем, что актуальные сведения размещены в Реестре лицензий в области связи на сайте Федеральной службы по надзору в сфере связи, информационных технологий и массовых коммуникаций (<https://rkn.gov.ru/communication/register/license/>).

Приложение: на 3 л. в 1 экз.

Заместитель министра

М.С. Лагашин  
8 (498) 602 83 23



А.Н. Еременко

## Реестр лицензий в области связи

В реестре содержатся данные о 24 692 действующих лицензиях. Всего в реестре 195 080 лицензий (по состоянию на 17.09.2025)

Лицензиат

для поиска любой последовательности символов используйте символ %

ИНН лицензиата

Номер лицензии

для поиска любой последовательности символов используйте символ %

Статус

Услуга связи

Территория

| Номер лицензии         | Лицензиат  | Лицензируемый вид деятельности         |
|------------------------|--|--|
| ЛО30-00114-77/03155288 | ОБЩЕСТВО С ОГРАНИЧЕННОЙ ОТВЕТСТВЕННОСТЬЮ "АНТАРЕС"<br>ИНН 7715650666   | Услуги подвижной радиотелефонной связи |
| ЛО30-00114-77/00059951 | ОБЩЕСТВО С ОГРАНИЧЕННОЙ ОТВЕТСТВЕННОСТЬЮ "СКАРТЕЛ"<br>ИНН 7701725181   | Услуги подвижной радиотелефонной связи |
| ЛО30-00114-77/00066232 | ОБЩЕСТВО С ОГРАНИЧЕННОЙ ОТВЕТСТВЕННОСТЬЮ "Т2 МОБАЙЛ"<br>ИНН 7743895280 | Услуги подвижной радиотелефонной связи |
| ЛО30-00114-77/00078797 | ОБЩЕСТВО С ОГРАНИЧЕННОЙ ОТВЕТСТВЕННОСТЬЮ "Т2 МОБАЙЛ"<br>ИНН 7743895280 | Услуги подвижной радиотелефонной связи |
| ЛО30-00114-77/00063617 | ПУБЛИЧНОЕ АКЦИОНЕРНОЕ ОБЩЕСТВО "ВЫМПЕЛ-КОММУНИКАЦИИ"<br>ИНН 7713076301 | Услуги подвижной радиотелефонной связи |

| Номер лицензии         | Лицензиат   | Лицензируемый вид деятельности         |
|------------------------|---|--|
| ЛО30-00114-77/00049626 | ПУБЛИЧНОЕ АКЦИОНЕРНОЕ ОБЩЕСТВО<br>"ВЫМПЕЛ-КОММУНИКАЦИИ"<br>ИНН 7713076301   | Услуги подвижной радиотелефонной связи |
| ЛО30-00114-77/00078127 | ПУБЛИЧНОЕ АКЦИОНЕРНОЕ ОБЩЕСТВО<br>"ВЫМПЕЛ-КОММУНИКАЦИИ"<br>ИНН 7713076301   | Услуги подвижной радиотелефонной связи |
| ЛО30-00114-77/00069136 | ПУБЛИЧНОЕ АКЦИОНЕРНОЕ ОБЩЕСТВО<br>"МЕГАФОН"<br>ИНН 7812014560               | Услуги подвижной радиотелефонной связи |
| ЛО30-00114-77/00077048 | ПУБЛИЧНОЕ АКЦИОНЕРНОЕ ОБЩЕСТВО<br>"МЕГАФОН"<br>ИНН 7812014560               | Услуги подвижной радиотелефонной связи |
| ЛО30-00114-77/00063847 | ПУБЛИЧНОЕ АКЦИОНЕРНОЕ ОБЩЕСТВО<br>"МЕГАФОН"<br>ИНН 7812014560               | Услуги подвижной радиотелефонной связи |
| ЛО30-00114-77/00064032 | ПУБЛИЧНОЕ АКЦИОНЕРНОЕ ОБЩЕСТВО<br>"МЕГАФОН"<br>ИНН 7812014560               | Услуги подвижной радиотелефонной связи |
| ЛО30-00114-77/00067447 | ПУБЛИЧНОЕ АКЦИОНЕРНОЕ ОБЩЕСТВО<br>"МОБИЛЬНЫЕ ТЕЛЕСИСТЕМЫ"<br>ИНН 7740000076 | Услуги подвижной радиотелефонной связи |
| ЛО30-00114-77/00049431 | ПУБЛИЧНОЕ АКЦИОНЕРНОЕ ОБЩЕСТВО<br>"МОБИЛЬНЫЕ ТЕЛЕСИСТЕМЫ"<br>ИНН 7740000076 | Услуги подвижной радиотелефонной связи |
| ЛО30-00114-77/00052247 | ПУБЛИЧНОЕ АКЦИОНЕРНОЕ ОБЩЕСТВО<br>"МОБИЛЬНЫЕ ТЕЛЕСИСТЕМЫ"<br>ИНН 7740000076 | Услуги подвижной радиотелефонной связи |
| ЛО30-00114-77/00076888 | ПУБЛИЧНОЕ АКЦИОНЕРНОЕ ОБЩЕСТВО<br>"МОБИЛЬНЫЕ ТЕЛЕСИСТЕМЫ"<br>ИНН 7740000076 | Услуги подвижной радиотелефонной связи |
| ЛО30-00114-77/00054801 | ПУБЛИЧНОЕ АКЦИОНЕРНОЕ ОБЩЕСТВО<br>"МОБИЛЬНЫЕ ТЕЛЕСИСТЕМЫ"<br>ИНН 7740000076 | Услуги подвижной радиотелефонной связи |
| ЛО30-00114-77/00087892 | ПУБЛИЧНОЕ АКЦИОНЕРНОЕ ОБЩЕСТВО<br>"РОСТЕЛЕКОМ"<br>ИНН 7707049388            | Услуги подвижной радиотелефонной связи |

**Всего: 17**

Время публикации: 20.08.2009 14:03  
Последнее изменение: 17.09.2025 08:38

Оценить раздел