

## Градостроительный план земельного участка №

**Р Ф - 5 0 - 3 - 4 7 - 0 - 0 0 - 2 0 2 5 - 7 8 4 0 0 - 0**

Градостроительный план земельного участка подготовлен на основании

**заявления Администрации городского округа Мытищи Московской области**

**от 18 ноября 2025 г. № Р001-3399148073-104810300**

(реквизиты заявления правообладателя земельного участка, иного лица в случаях, предусмотренных частями 1.1 и 1.2 статьи 57.3 Градостроительного кодекса Российской Федерации, с указанием Ф.И.О. заявителя – физического лица, либо реквизиты заявления и наименование заявителя – юридического лица о выдаче градостроительного плана земельного участка)

Местонахождение земельного участка

**Московская область**

(субъект Российской Федерации)

**городской округ Мытищи**

(муниципальный район или городской округ)

(поселение)

Описание границ земельного участка (образуемого земельного участка):

Обозначение (номер) характерной точки	Перечень координат характерных точек в системе координат, используемой для ведения Единого государственного реестра недвижимости	
	X	Y
<b>1</b>	<b>504112.46</b>	<b>2192176.86</b>
<b>2</b>	<b>504107.58</b>	<b>2192196.49</b>
<b>3</b>	<b>504151.78</b>	<b>2192206.39</b>
<b>4</b>	<b>504156.34</b>	<b>2192186.83</b>
<b>5</b>	<b>504154.42</b>	<b>2192186.39</b>

Кадастровый номер земельного участка (при наличии) или в случаях, предусмотренных частями 1.1 и 1.2 статьи 57.3 Градостроительного кодекса Российской Федерации, условный номер образуемого земельного участка на основании утвержденных проекта межевания территории и (или) схемы расположения земельного участка или земельных участков на кадастровом плане территории

**50:12:0030403:241**

Площадь земельного участка

**910 кв. м**

Информация о расположенных в границах земельного участка объектах капитального строительства

**Объекты капитального строительства отсутствуют**

Информация о границах зоны планируемого размещения объекта капитального строительства в соответствии с утвержденным проектом планировки территории (при наличии)

**Проект планировки территории не утвержден**

Обозначение (номер) характерной точки	Перечень координат характерных точек в системе координат, используемой для ведения Единого государственного реестра недвижимости	
	X	Y
-	-	-

Реквизиты проекта планировки территории и (или) проекта межевания территории в случае, если земельный участок расположен в границах территории, в отношении которой утверждены проект планировки территории и (или) проект межевания территории

**Документация по планировке территории не утверждена**

(указывается в случае, если земельный участок расположен в границах территории, в отношении которой утверждены проект планировки территории и (или) проект межевания территории)

Информация о расположении земельного участка в границах территории, в отношении которой принято решение о комплексном развитии территории и (или) заключен договор о комплексном развитии территории

-

(указывается в случае, если земельный участок расположен в границах территории, в отношении которой принято решение о комплексном развитии территории и (или) заключен договор о комплексном развитии территории)

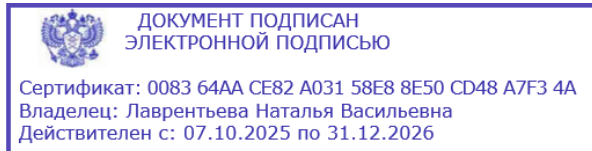
Градостроительный план подготовлен

**Комитетом по архитектуре и градостроительству Московской области**

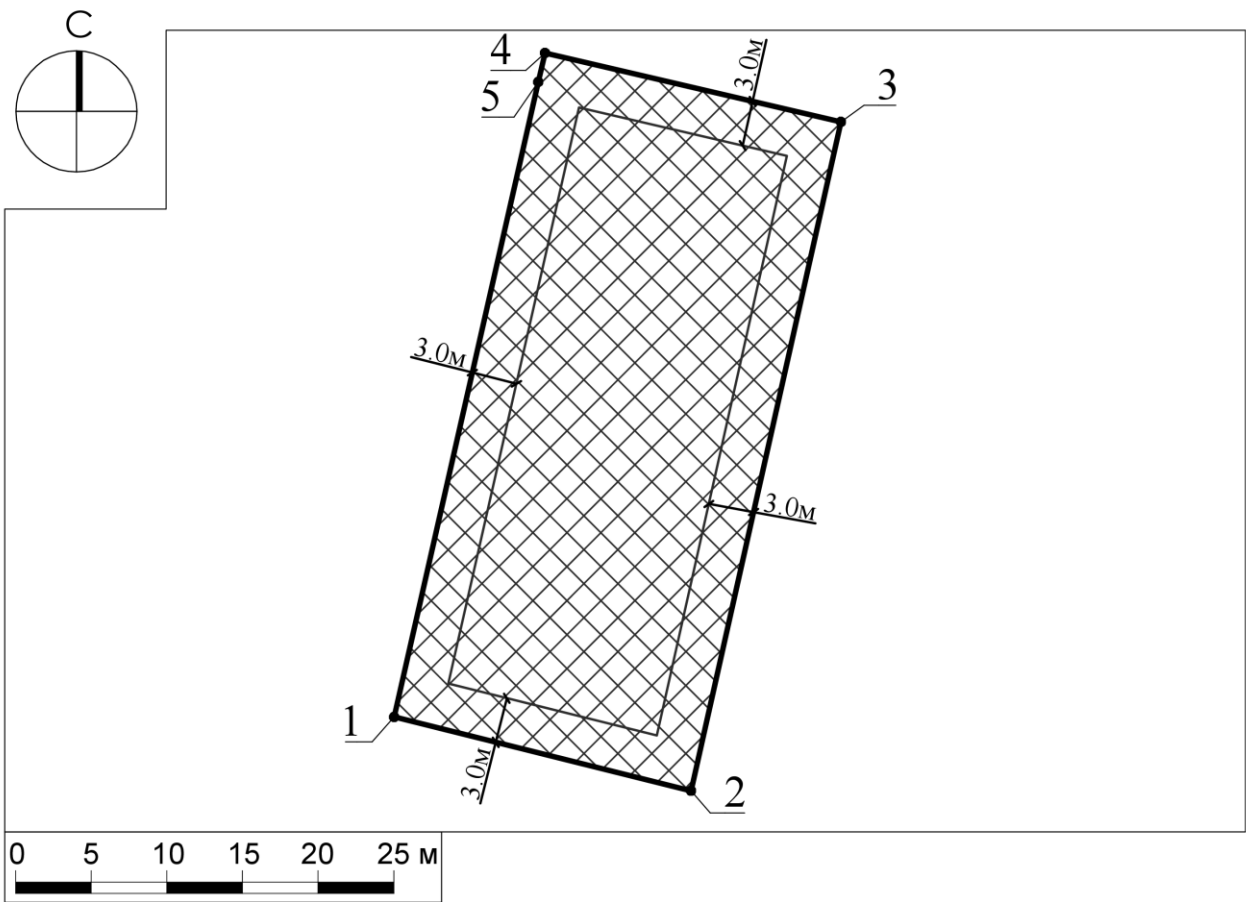
(Ф.И.О., должность уполномоченного лица, наименование органа)

М.П. \_\_\_\_\_ / **Лаврентьева Н.В.** /  
(при наличии) (подпись) (расшифровка подписи)




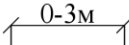
Дата выдачи \_\_\_\_\_ **05.12.2025** \_\_\_\_\_  
(ДД.ММ.ГГГГ)




1. Чертеж градостроительного плана земельного участка



Условные обозначения

-  границы зон, в пределах которых разрешается строительство объектов капитального строительства<sup>1</sup>
-  граница земельного участка
-  номер поворотной точки границ земельного участка
-  минимальные отступы от границ земельного участка, в пределах которых разрешается строительство объектов капитального строительства (согласно видам разрешенного использования)<sup>2</sup>
- Земельный участок полностью расположен в территории, в границах которой предусматриваются требования к архитектурно-градостроительному облику объектов капитального строительства (Тип 1).<sup>2</sup>

ДОКУМЕНТ ПОДПИСАН  
ЭЛЕКТРОННОЙ ПОДПИСЬЮ  
Сертификат:  
5E7D 8743 4D6A 369E 976B 5896 09B2 0FED  
Владелец: Шевченко Марина Вадимовна  
Действителен: с 06.05.2025 г. по 30.07.2026 г.

Должность	Ф.И.О.	Подпись	Дата	Московская область, городской округ Мытищи			
Зам. ген. дир.	Шевченко М.В.						
Гл. аналитик	Савельева К.А.						
				Градостроительный план земельного участка	Стадия	Лист	Листов
						1	3
				Чертеж градостроительного плана			

## 1. Чертеж градостроительного плана земельного участка

Градостроительный план земельного участка выдается в целях обеспечения информацией, необходимой для архитектурно-строительного проектирования, строительства, реконструкции объектов капитального строительства в границах земельного участка.

Площадь земельного участка 910 кв.м.

1. Чертеж градостроительного плана земельного участка разработан при отсутствии топографической съемки.
2. Чертеж градостроительного плана земельного участка разработан в ноябре 2025 года ГБУ МО "Мособлгеотрест".
3. Точка подключения (технологического присоединения) объектов капитального строительства к сетям тепло-, водоснабжения и водоотведения согласно информации о технических условиях эксплуатирующих организаций.

Выполнено в М 1:500.


Должность	Ф.И.О.	Подпись	Дата	Московская область, городской округ Мытищи			
Зам. ген. дир.	Шевченко М.В.						
Гл. аналитик	Савельева К.А.						
				Градостроительный план земельного участка	Стадия	Лист	Листов
						2	3
				Чертеж градостроительного плана	<div>МОСОБЛГЕОТРЕСТ</div> <div>Основан в 1971</div>		

**Схема расположения земельного участка  
в окружении смежно расположенных земельных участков  
(Ситуационный план)**



**Условные обозначения**

- граница рассматриваемого участка
- границы смежных участков

Должность	Ф.И.О.	Подпись	Дата				
Зам. ген. дир.	Шевченко М.В.			Московская область, городской округ Мытищи			
Гл. аналитик	Савельева К.А.						
				Градостроительный план земельного участка	Стадия	Лист	Листов
							3
				Ситуационный план	<div><b>МОСОБЛГЕОТРЕСТ</b> <small>Основен в 1971</small></div>		

**2. Информация о градостроительном регламенте либо требованиях к назначению, параметрам и размещению объекта капитального строительства на земельном участке, на который действие градостроительного регламента не распространяется или для которого градостроительный регламент не устанавливается**

*Земельный участок расположен в территориальной зоне: Ж-2 - зона застройки индивидуальными и блокированными жилыми домами. Зона застройки индивидуальными и блокированными жилыми домами Ж-2 установлена для обеспечения формирования жилых районов из отдельно стоящих индивидуальных жилых домов и блокированных жилых домов. В состав зоны Ж-2 могут включаться территории, предназначенные для ведения садоводства.*

*Градостроительный регламент территориальной зоны должен применяться в части, не противоречащей утвержденным режимам зон охраны объектов культурного наследия.*

*Градостроительный регламент территориальной зоны должен применяться с учетом требований СП 2.1.4.2625-10 "Зоны санитарной охраны источников питьевого водоснабжения г. Москвы" (утв. постановлением Главного государственного санитарного врача РФ от 30.04.2010 № 45) и других нормативных правовых актов по установлению зон санитарной охраны источников питьевого водоснабжения.*

*Предельные параметры определяются в соответствии с режимом зоны охраны объекта культурного наследия.*

***Установлен градостроительный регламент.***

**2.1. Реквизиты акта органа государственной власти субъекта Российской Федерации, органа местного самоуправления, содержащего градостроительный регламент либо реквизиты акта федерального органа государственной власти, органа государственной власти субъекта Российской Федерации, органа местного самоуправления, иной организации, определяющего, в соответствии с федеральными законами, порядок использования земельного участка, на который действие градостроительного регламента не распространяется или для которого градостроительный регламент не устанавливается**

***Правила землепользования и застройки территории (части территории) городского округа Мытищи Московской области утверждены постановлением Администрации городского округа Мытищи от 18.03.2021 г. №857 "Об утверждении правил землепользования и застройки территории (части территории) городского округа Мытищи Московской области" (в редакции постановления Администрации городского округа Мытищи Московской области от 14.11.2025 г. №3806).***

**2.2. Информация о видах разрешенного использования земельного участка**

**основные виды разрешенного использования земельного участка:**

- ***для индивидуального жилищного строительства 2.1\*;***
- ***для ведения личного подсобного хозяйства (приусадебный земельный участок) 2.2\*;***
- ***блокированная жилая застройка 2.3;***
- ***хранение автотранспорта 2.7.1;***
- ***размещение гаражей для собственных нужд 2.7.2;***
- ***коммунальное обслуживание 3.1;***
- ***предоставление коммунальных услуг 3.1.1;***
- ***административные здания организаций, обеспечивающих предоставление коммунальных услуг 3.1.2;***
- ***дома социального обслуживания 3.2.1;***
- ***оказание социальной помощи населению 3.2.2;***
- ***оказание услуг связи 3.2.3;***
- ***бытовое обслуживание 3.3;***
- ***амбулаторно-поликлиническое обслуживание 3.4.1;***

- дошкольное, начальное и среднее общее образование 3.5.1;
- объекты культурно-досуговой деятельности 3.6.1;
- амбулаторное ветеринарное обслуживание 3.10.1;
- деловое управление 4.1;
- общественное питание 4.6;
- спорт 5.1;
- площадки для занятий спортом 5.1.3;
- связь 6.8;
- автомобильный транспорт 7.2;
- трубопроводный транспорт 7.5;
- обеспечение внутреннего правопорядка 8.3;
- историко-культурная деятельность 9.3;
- гидротехнические сооружения 11.3;
- земельные участки (территории) общего пользования 12.0;
- улично-дорожная сеть 12.0.1;
- благоустройство территории 12.0.2;
- земельные участки общего назначения 13.0;
- ведение огородничества 13.1;
- ведение садоводства 13.2\*, \*\*\*\*;
- земельные участки, входящие в состав общего имущества собственников индивидуальных жилых домов в малоэтажном жилом комплексе 14.0;

условно разрешенные виды использования земельного участка:

- стационарное медицинское обслуживание 3.4.2;
- среднее и высшее профессиональное образование 3.5.2;
- общественное управление 3.8;
- государственное управление 3.8.1;
- представительская деятельность 3.8.2;
- обеспечение научной деятельности 3.9;
- обеспечение деятельности в области гидрометеорологии и смежных с ней областях 3.9.1;
- рынки 4.3;
- магазины 4.4\*\*\*\*\*;
- банковская и страховая деятельность 4.5;
- гостиничное обслуживание 4.7;
- служебные гаражи 4.9;
- стоянка транспортных средств 4.9.2;
- обеспечение занятий спортом в помещениях 5.1.2;

вспомогательные виды разрешенного использования земельного участка:

- предоставление коммунальных услуг 3.1.1;
- связь 6.8;
- обеспечение внутреннего правопорядка 8.3.

\* - Земельный участок предназначен для возведения одного жилого дома, а также размещения вспомогательных построек, необходимых для его обслуживания, а именно: индивидуальных гаражей и хозяйственных построек.

\*\*\*\* - Только для земельных участков, расположенных в границах СНТ.

\*\*\*\*\* - Для видов разрешенного использования 4.4 (Магазины) отступы от многоквартирных домов 50 м, если иное не подтверждено требованиями технических регламентов.

**2.3. Предельные (минимальные и (или) максимальные) размеры земельного участка и предельные параметры разрешенного строительства, реконструкции объекта капитального строительства, установленные градостроительным регламентом для территориальной зоны, в которой расположен земельный участок:**

Предельные (минимальные и (или) максимальные) размеры земельных участков, в том числе их площадь			Минимальные отступы от границ земельного участка в целях определения мест допустимого размещения зданий, строений, сооружений, за пределами которых запрещено строительство зданий, строений, сооружений	Предельное количество этажей и (или) предельная высота зданий, строений, сооружений	Максимальный процент застройки в границах земельного участка, определяемый как отношение суммарной площади земельного участка, которая может быть застроена, ко всей площади земельного участка	Требования к архитектурным решениям объектов капитального строительства, расположенным в границах территории исторического поселения федерального или регионального значения	Иные показатели
Длина, м	Ширина, м	Площадь, м <sup>2</sup> или га					
1	2	3	4	5	6	7	8
-	-	-	-	3(-) <sup>3</sup>	-	-	-

**Основные виды разрешенного использования:**

№ п/п	Наименование ВРИ	Код (числовое обозначение ВРИ)	Предельные размеры земельных участков (кв. м)		Максимальный процент застройки, в том числе в зависимости от количества надземных этажей	Минимальные отступы от границ земельного участка (м)	Требования к архитектурно-градостроительному облику * <sup>4</sup>
			min	max			
1	<i>Для индивидуального жилищного строительства</i>	2.1*	500	500 000	40%	3	<i>Не подлежат установлению</i>
2	<i>Для ведения личного подсобного хозяйства (приусадебный земельный участок)</i>	2.2*	500	500 000	40%	3	<i>Не подлежат установлению</i>
3	<i>Блокированная жилая застройка</i>	2.3	200	3 000	1 эт. - 59,0% 2 эт. - 50,8% 3 эт. - 44,1%	3 (0**)	<i>Устанавливаются (ст. 47 настоящих Правил)</i>
4	<i>Хранение автотранспорта</i>	2.7.1	500 (15***)	20 000 (50***)	75% (100%***)	3 (0***)	<i>Устанавливаются (ст. 47 настоящих Правил)</i>
5	<i>Размещение гаражей для собственных нужд</i>	2.7.2	500 (15***)	20 000 (50***)	75% (100%***)	3 (0***)	<i>Не подлежат установлению</i>
6	<i>Коммунальное обслуживание</i>	3.1	30	100 000	75%	3	<i>Устанавливаются (ст. 47 настоящих Правил)</i>
7	<i>Предоставление коммунальных услуг</i>	3.1.1	30	100 000	75%	3	<i>Не подлежат установлению</i>



8	Административные здания организаций, обеспечивающих предоставление коммунальных услуг	3.1.2	1 000	100 000	75%	3	Устанавливаются (ст. 47 настоящих Правил)
9	Дома социального обслуживания	3.2.1	500	100 000	60%	3	Устанавливаются (ст. 47 настоящих Правил)
10	Оказание социальной помощи населению	3.2.2	500	100 000	60%	3	Устанавливаются (ст. 47 настоящих Правил)
11	Оказание услуг связи	3.2.3	500	100 000	60%	3	Устанавливаются (ст. 47 настоящих Правил)
12	Бытовое обслуживание	3.3	200	100 000	60%	3	Устанавливаются (ст. 47 настоящих Правил)
13	Амбулаторно-поликлиническое обслуживание	3.4.1	200	1 000 000	60%	3	Устанавливаются (ст. 47 настоящих Правил)
14	Дошкольное, начальное и среднее общее образование	3.5.1	Не подлежат установлению			3	Устанавливаются (ст. 47 настоящих Правил)
15	Объекты культурно-досуговой деятельности	3.6.1	1 000	100 000	50%	3	Устанавливаются (ст. 47 настоящих Правил)
16	Амбулаторное ветеринарное обслуживание	3.10.1	1 000	10 000	60%	3	Устанавливаются (ст. 47 настоящих Правил)
17	Деловое управление	4.1	1 000	100 000	55%	3	Устанавливаются (ст. 47 настоящих Правил)
18	Общественное питание	4.6	500	10 000	50%	3	Устанавливаются (ст. 47 настоящих Правил)
19	Спорт	5.1	1 000	100 000	75%	3	Устанавливаются (ст. 47 настоящих Правил)
20	Площадки для занятий спортом	5.1.3	300	100 000	75%	3	Не подлежат установлению
21	Связь	6.8	Не подлежат установлению				Не подлежат установлению
22	Автомобильный транспорт	7.2	Не распространяется				Не подлежат установлению
23	Трубопроводный транспорт	7.5	Не распространяется				Не подлежат установлению
24	Обеспечение внутреннего правопорядка	8.3	Не подлежат установлению				Не подлежат установлению
25	Историко-культурная деятельность	9.3	Не распространяется				Не подлежат установлению
26	Гидротехнические сооружения	11.3	Не подлежат установлению				Не подлежат установлению
27	Земельные участки (территории) общего пользования	12.0	Не распространяется				Не подлежат установлению

28	Улично-дорожная сеть	12.0.1	Не подлежат установлению				Не подлежат установлению
29	Благоустройство территории	12.0.2	Не подлежат установлению				Не подлежат установлению
30	Земельные участки общего назначения	13.0	Не подлежат установлению				Не подлежат установлению
31	Ведение огородничества	13.1	100	450	0%	Не подлежат установлению	Не подлежат установлению
32	Ведение садоводства	13.2*, ****	600	500 000	40%	3	Не подлежат установлению
33	Земельные участки, входящие в состав общего имущества собственников индивидуальных жилых домов в малоэтажном жилом комплексе	14.0	Не подлежат установлению				Не подлежат установлению

**Условно разрешенные виды использования:**

№ п/п	Наименование ВРИ	Код (числовое обозначение ВРИ)	Предельные размеры земельных участков (кв. м)		Максимальный процент застройки, в том числе в зависимости от количества надземных этажей	Минимальные отступы от границ земельного участка (м)	Требования к архитектурно-градостроительному облику ***** <sup>4</sup>
			min	max			
1	Стационарное медицинское обслуживание	3.4.2	10 000	1 000 000	50%	3	Устанавливаются (ст. 47 настоящих Правил)
2	Среднее и высшее профессиональное образование	3.5.2	5 000	100 000	60%	3	Устанавливаются (ст. 47 настоящих Правил)
3	Общественное управление	3.8	1 000	100 000	60%	3	Устанавливаются (ст. 47 настоящих Правил)
4	Государственное управление	3.8.1	1 000	100 000	60%	3	Устанавливаются (ст. 47 настоящих Правил)
5	Представительская деятельность	3.8.2	1 000	100 000	60%	3	Не подлежат установлению
6	Обеспечение научной деятельности	3.9	500	100 000	60%	3	Устанавливаются (ст. 47 настоящих Правил)
7	Обеспечение деятельности в области гидрометеорологии и смежных с ней областях	3.9.1	Не подлежат установлению				Не подлежат установлению
8	Рынки	4.3	1 500	50 000	45%	3	Устанавливаются (ст. 47 настоящих Правил)
9	Магазины	4.4*****	500	10 000	50%	3	Устанавливаются (ст. 47 настоящих Правил)
10	Банковская и страховая деятельность	4.5	1 000	10 000	60%	3	Устанавливаются (ст. 47 настоящих Правил)

11	Гостиничное обслуживание	4.7	1 000	100 000	60%	3	Устанавливаются (ст. 47 настоящих Правил)
12	Служебные гаражи	4.9	1 000	20 000	75%	3	Устанавливаются (ст. 47 настоящих Правил)
13	Стоянка транспортных средств	4.9.2	1 000	20 000	75%	3	Не подлежат установлению
14	Обеспечение занятий спортом в помещениях	5.1.2	1 000	100 000	75%	3	Устанавливаются (ст. 47 настоящих Правил)

\* - Земельный участок предназначен для возведения одного жилого дома, а также размещения вспомогательных построек, необходимых для его обслуживания, а именно: индивидуальных гаражей и хозяйственных построек.

\*\* - Минимальные отступы от границ земельного участка (м) устанавливаются в соответствии с ч. 13 ст. 11 настоящих Правил.

\*\*\* - Существующие объекты гаражного назначения, предназначенные для хранения личного автотранспорта граждан, имеющие одну или более общих стен с другими объектами гаражного назначения, предназначенными для хранения личного автотранспорта граждан.

\*\*\*\* - Только для земельных участков, расположенных в границах СНТ.

\*\*\*\*\* - Для видов разрешенного использования 4.4 (Магазины) отступы от многоквартирных домов 50 м, если иное не подтверждено требованиями технических регламентов.

\*\*\*\*\* - Требования к архитектурно-градостроительному облику распространяются на объекты капитального строительства и территории, полностью или частично размещаемые в пределах частей земельных участков, расположенных в границах территорий (Тип 1, Тип 2), в соответствии с картой градостроительного зонирования с установлением территорий, в границах которых предусматриваются требования к архитектурно-градостроительному облику объектов капитального строительства.

**Максимальный класс опасности (по санитарной классификации) объектов капитального строительства, размещаемых на территории участков зоны - V.**

**Иные показатели по параметрам застройки зоны Ж-2: территории объектов обслуживания населения; требования и параметры по временному хранению индивидуальных транспортных средств, размещению гаражей и открытых автостоянок, требования и параметры к доле озелененной территории земельных участков, регламентируются и устанавливаются нормативами градостроительного проектирования.**

**Не допускается размещение вспомогательных строений (за исключением гаража) перед основным строением со стороны улиц и проездов.**

**Установка и реконструкция ограждений (заборов) должна производиться в соответствии с требованиями статьи 27 Закона Московской области от 30.12.2014 N 191/2014-ОЗ "О регулировании дополнительных вопросов в сфере благоустройства в Московской области".**

**2.4.** Требования к назначению, параметрам и размещению объекта капитального строительства на земельном участке, на который действие градостроительного регламента не распространяется или для которого градостроительный регламент не устанавливается (за исключением случая, предусмотренного пунктом 7.1 части 3 статьи 57.3 Градостроительного кодекса Российской Федерации):

Причины отнесения земельного участка к виду земельного участка, на который действие градостроительного регламента не распространяется или для которого градостроительный регламент не устанавливается	Реквизиты акта, регулирующего использование земельного участка	Требования к использованию земельного участка	Требования к параметрам объекта капитального строительства			Требования к размещению объектов капитального строительства	
			Предельное количество этажей и (или) предельная высота зданий, строений, сооружений	Максимальный процент застройки в границах земельного участка, определяемый как отношение суммарной площади земельного участка, которая может быть застроена, ко всей площади земельного участка	Иные требования к параметрам объекта капитального строительства	Минимальные отступы от границ земельного участка в целях определения мест допустимого размещения зданий, строений, сооружений, за пределами которых запрещено строительство зданий, строений, сооружений	Иные требования к размещению объектов капитального строительства
1	2	3	4	5	6	7	8
-	-	-	-	-	-	-	-

**2.5.** Предельные параметры разрешенного строительства, реконструкции объекта капитального строительства, установленные положением об особо охраняемых природных территориях, в случае выдачи градостроительного плана земельного участка в отношении земельного участка, расположенного в границах особо охраняемой природной территории:

Причины отнесения земельного участка к виду земельного участка для которого градостроительный регламент не устанавливается	Реквизиты Положения об особо охраняемой природной территории	Реквизиты утвержденной документации по планировке территории	Зонирование особо охраняемой природной территории (нет)							
			Функциональная зона	Виды разрешенного использования земельного участка		Требования к параметрам объекта капитального строительства			Требования к размещению объектов капитального строительства	
				Основные виды разрешенного использования	Вспомогательные виды разрешенного использования	Предельное количество этажей и (или) предельная высота зданий, строений, сооружений	Максимальный процент застройки в границах земельного участка, определяемый как отношение суммарной площади земельного участка, которая может быть застроена, ко всей площади земельного участка	Иные требования к параметрам объекта капитального строительства	Минимальные отступы от границ земельного участка в целях определения мест допустимого размещения зданий, строений, сооружений, за пределами которых запрещено строительство зданий, строений, сооружений	Иные требования к размещению объектов капитального строительства
1	2	3	4	5	6	7	8	9	10	11
-	-	-	-	-	-	-	-	-	-	-
1	2	3	4	5	6	7	8	9	10	11

### 3. Информация о расположенных в границах земельного участка объектах капитального строительства и объектах культурного наследия

#### 3.1. Объекты капитального строительства

№	<u>Не имеется</u> (согласно чертежу(ам) градостроительного плана)	<u>Не имеется</u> (назначение объекта капитального строительства, этажность, высотность, общая площадь, площадь застройки)
---	---	--

инвентаризационный или кадастровый номер Не имеется

#### 3.2. Объекты, включенные в единый государственный реестр объектов культурного наследия (памятников истории и культуры) народов Российской Федерации

№	<u>Информация отсутствует</u> (согласно чертежу(ам) градостроительного плана)	<u>Информация отсутствует</u> (назначение объекта культурного наследия, общая площадь, площадь застройки)
---	---	---

Информация отсутствует  
(наименование органа государственной власти, принявшего решение о включении выявленного объекта культурного наследия в реестр, реквизиты этого решения)

регистрационный номер в реестре Информация отсутствует от Информация отсутствует  
(дата)

### 4. Информация о расчетных показателях минимально допустимого уровня обеспеченности территории объектами коммунальной, транспортной, социальной инфраструктур и расчетных показателях максимально допустимого уровня территориальной доступности указанных объектов для населения в случае, если земельный участок расположен в границах территории, в отношении которой предусматривается осуществление деятельности по комплексному развитию территории:

Информация о расчетных показателях минимально допустимого уровня обеспеченности территории								
Объекты коммунальной инфраструктуры			Объекты транспортной инфраструктуры			Объекты социальной инфраструктуры		
Наименование вида объекта	Единица измерения	Расчетный показатель	Наименование вида объекта	Единица измерения	Расчетный показатель	Наименование вида объекта	Единица измерения	Расчетный показатель
1	2	3	4	5	6	7	8	9
-	-	-	-	-	-	-	-	-
Информация о расчетных показателях максимально допустимого уровня территориальной доступности								
Наименование вида объекта	Единица измерения	Расчетный показатель	Наименование вида объекта	Единица измерения	Расчетный показатель	Наименование вида объекта	Единица измерения	Расчетный показатель
1	2	3	4	5	6	7	8	9
-	-	-	-	-	-	-	-	-

**5. Информация об ограничениях использования земельного участка, в том числе, если земельный участок полностью или частично расположен в границах зон с особыми условиями использования территорий**

*Земельный участок полностью расположен в приаэродромной территории аэродрома Москва (Шереметьево) - подзона 3, сектор 3.1.<sup>5</sup> В секторе 3.1 запрещается размещение объектов, предельная абсолютная высота которых определяется в соответствии с ФАП-262 и равна 342 м.<sup>5</sup>*

*Земельный участок полностью расположен в приаэродромной территории аэродрома Москва (Шереметьево) - подзона 6.<sup>5</sup> В пределах шестой подзоны приаэродромной территории запрещается размещение объектов размещения отходов, захоронения, хранения, обезвреживания таких отходов (скотомогильников, мусоросжигательных и мусороперерабатывающих заводов, полигонов по захоронению и сортировке бытового мусора и отходов).<sup>5</sup>*

*Информация о получении согласования при строительстве/реконструкции объектов капитального строительства, в том числе с учетом указанных в настоящем разделе ограничений, направляется к настоящему градостроительному плану земельного участка дополнительно.*

**6. Информация о границах зон с особыми условиями использования территорий, если земельный участок полностью или частично расположен в границах таких зон:**

Наименование зоны с особыми условиями использования территории с указанием объекта, в отношении которого установлена такая зона	Перечень координат характерных точек в системе координат, используемой для ведения Единого государственного реестра недвижимости		
	Обозначение (номер) характерной точки	X	Y
1	2	3	4
<i>Приаэродромная территория аэродрома Москва (Шереметьево) - подзона 3, сектор 3.1</i>	-	-	-
<i>Приаэродромная территория аэродрома Москва (Шереметьево) - подзона 6</i>	-	-	-

**7. Информация о границах публичных сервитутов**

*Информация отсутствует*

Обозначение (номер) характерной точки	Перечень координат характерных точек в системе координат, используемой для ведения Единого государственного реестра недвижимости	
	X	Y
-	-	-

**8. Номер и (или) наименование элемента планировочной структуры, в границах которого расположен земельный участок**

*Приказ Министерства строительства и жилищно-коммунального хозяйства Российской Федерации от 25 апреля 2017 г. № 738/пр "Об утверждении видов элементов планировочной структуры". Городской округ Мытищи, 50:12:0030403*

**9. Информация о возможности подключения (технологического присоединения) объектов капитального строительства к сетям инженерно-технического обеспечения (за исключением сетей электроснабжения), определяемая с учетом программ комплексного развития систем коммунальной инфраструктуры поселения, муниципального округа, городского округа (при их наличии), в состав которой входят сведения о максимальной нагрузке в возможных точках подключения (технологического присоединения) к таким сетям, а также сведения об организации, представившей данную информацию**

*Информацию о технических условиях см. приложение*

**10. Реквизиты нормативных правовых актов субъекта Российской Федерации, муниципальных правовых актов, устанавливающих требования к благоустройству территории**

*Закон Московской области от 30.12.2014 г. № 191/2014-ОЗ "О регулировании дополнительных вопросов в сфере благоустройства в Московской области"*

**11. Информация о красных линиях:**

-

Обозначение (номер) характерной точки	Перечень координат характерных точек в системе координат, используемой для ведения Единого государственного реестра недвижимости	
	X	Y
-	-	-

**12. Информация о требованиях к архитектурно-градостроительному облику объекта капитального строительства:**

№	Требования к архитектурно-градостроительному облику объекта капитального строительства	Показатель
1	2	3
1	Устанавливаются ст. 47 утвержденных правил землепользования и застройки территории	Устанавливаются ст. 47 утвержденных правил землепользования и застройки территории

<sup>1</sup> - Распоряжение Министерства экологии и природопользования Московской области от 16.12.2024 г. № 49с.

<sup>2</sup> - Правила землепользования и застройки территории (части территории) городского округа Мытищи Московской области, утвержденные постановлением Администрации городского округа Мытищи от 18.03.2021 г. №857 "Об утверждении правил землепользования и застройки территории (части территории) городского округа Мытищи Московской области" (в редакции постановления Администрации городского округа Мытищи Московской области от 14.11.2025 г. №3806).

<sup>3</sup> - Предельное количество этажей включает все надземные этажи.

<sup>4</sup> - Информация из текста Правил землепользования и застройки территории (части территории) городского округа Мытищи Московской области, утвержденные постановлением Администрации городского округа Мытищи Московской области от 18.03.2021 г. №857 (в редакции постановления Администрации городского округа Мытищи Московской области от 14.11.2025 г. №3806).

<sup>5</sup> - Приказ Федерального агентства воздушного транспорта (Росавиация) Министерства транспорта Российской Федерации от 17.04.2020 г. № 395-П " Об установлении приаэродромной территории аэродрома Москва (Шереметьево)".



## ***Приложения***



Акционерное общество «Мытищинская теплосеть»

# МЫТИЩИНСКАЯ ТЕПЛОСЕТЬ

АО «Мытищинская теплосеть», Россия, 141008, Московская обл., г. Мытищи, ул. Колпакова, дом 20, офис 17;  
тел: (495)583-07-00, факс: (495)583-87-21, e-mail: mailmt@m-teploset.ru, www.m-teploset.ru;  
ОКПО 03215072, ОГРН 1025003513017, ИНН/КПП 5029004624/502901001

## ИНФОРМАЦИЯ О ВОЗМОЖНОСТИ ПОДКЛЮЧЕНИЯ

(технологического присоединения)

объекта капитального строительства к сетям инженерно-технического обеспечения

РЕКВИЗИТЫ ТУ	
Вид ресурса	Теплоснабжение
Номер ТУ	16975
Дата выдачи ТУ	18.11.2025 г.
Срок действия ТУ	-
ЗАЯВИТЕЛЬ	
Наименование (Ф.И.О)	Администрация Городского Округа Мытищи Московской Области
ИНН	5029009950
РЕСУРСОСНАБЖАЮЩАЯ ОРГАНИЗАЦИЯ	
Наименование РСО	АО «Мытищинская теплосеть»
ИНН	5029004624
Адрес РСО	М.О., г. Мытищи, ул. Колпакова, дом 20, офис 17
ИНФОРМАЦИЯ ОБ ОБЪЕКТЕ	
Кадастровый номер земельного участка	50:12:0030403:241
Адрес земельного участка	Российская Федерация, Московская область, Мытищинский район, сельское поселение Федоскинское, с. Марфино, пер.Голицынский 2-ой
Функциональное назначение объекта	Для индивидуального жилищного строительства
ТЕХНИЧЕСКИЕ ПАРАМЕТРЫ В ТОЧКЕ ПОДКЛЮЧЕНИЯ	
Возможная точка подключения	Проектируемый тепловой источник
Максимальная нагрузка в возможной точке подключения, Гкал/ч	-
Диаметр подающего трубопровода на отопление и вентиляции, мм	-
Диаметр обратного трубопровода на отопление и вентиляцию, мм	-
Полный напор в подающем трубопроводе, м вод.ст.	60*
Полный напор в обратном трубопроводе, м вод.ст.	30*
Расчетный температурный график на отопление и вентиляцию, °С	115/70*
Прочие условия подключения	Строительство индивидуального теплового источника

**Примечание:** Данные сведения о технических условиях не являются основанием для утверждения проектов планировки, прохождения государственной экспертизы, получения разрешения на строительство, заключения договора присоединения и резервирования мощности  
\* Ориентировочные данные, уточняются при проектировании.

Заместитель главного инженера

\_\_\_\_\_/С.А. Сергиеня/



Общество с ограниченной ответственностью  
«Водопроводно-канализационные системы»  
Юридический адрес: 141002, МО, г. Мытищи,  
ул. Колпакова, д. 2, пом. 33

### ИНФОРМАЦИЯ О ВОЗМОЖНОСТИ ПОДКЛЮЧЕНИЯ

(технологического присоединения) объекта капитального строительства к сетям инженерно-технического обеспечения

РЕСУРСОСНАБЖАЮЩАЯ ОРГАНИЗАЦИЯ	
Тип сети	Холодное водоснабжение
Номер	ТУ-ЮЛ-825-25
Дата выдачи	24-11-2025
Наименование РСО	ООО «ВКС»
ИНН РСО	5029266203
Адрес РСО	141002, МО, г. Мытищи, ул. Колпакова, д. 2, пом. 33
ИНФОРМАЦИЯ О ЗАЯВКЕ	
Наименование	АДМИНИСТРАЦИЯ ГОРОДСКОГО ОКРУГА МЫТИЩИ МОСКОВСКОЙ ОБЛАСТИ
ИНН	
Дата заявки	18-11-2025
Номер заявки	789066/2104750
Номер заявления	P001-3399148073-104810300
ИНФОРМАЦИЯ ОБ ОБЪЕКТЕ	
Кадастровый номер земельного участка	50:12:0030403:241
Адрес земельного участка	Московская область, Мытищинский район, сельское поселение Федоскинское, с/п. Марфино, пер. Голицынский 2-ой
Назначение объекта	Виды разрешенного использования: Для индивидуального жилищного строительства
ИНФОРМАЦИЯ ПО ПОДКЛЮЧЕНИЮ ОБЪЕКТА	
Сведения о наличии или об отсутствии технической возможности подключения	Существует
Сведения о максимальной нагрузке в возможных точках подключения (технологического присоединения)	ВЗУ "Марфино" после реконструкции(см.схему)(При определении максимальной нагрузки ООО "ВКС" оставляет за собой право изменить условия подключения)
Срок, в течение которого правообладатель земельного участка может обратиться к исполнителю в целях заключения договора о подключении, предусматривающего предоставление ему подключаемой мощности (нагрузки) в пределах максимальной мощности (нагрузки) в возможных точках присоединения*	24-02-2026

\* Срок не может составлять менее 3 месяцев со дня представления исполнителем информации о возможности подключения (технологического присоединения) объектов капитального строительства к централизованным системам горячего водоснабжения, холодного водоснабжения и (или) водоотведения.

#### Прочие условия:

- Подключение к централизованным системам горячего водоснабжения, холодного водоснабжения и (или) водоотведения осуществляется в следующем порядке:
  - направление исполнителю запроса о выдаче технических условий (при необходимости) и выдача таким лицам технических условий в случаях и в порядке, которые установлены Правилами;
  - направление заявителем исполнителю заявления о подключении;
  - заключение договора о подключении;
  - выполнение сторонами договора о подключении мероприятий по подключению, предусмотренных условиями договора о подключении;
  - выполнение мероприятий по подключению, предусмотренных договором о подключении;
  - подписание заявителем и исполнителем акта о подключении.
- В случае осуществления самовольного подключения (тех. присоединения) к сетям тепло-, водоснабжения и водоотведения заявитель может быть привлечен к ответственности в соответствии со статьями 7.19 и 7.20 КоАП РФ.
- Информацию о плате за подключение можно уточнить на сайте <https://kts.mosreg.ru/> в разделе: документы/Нормотворчество/Распоряжения.

Главный инженер - заместитель генерального директора

Меркулов А.А.



Общество с ограниченной ответственностью  
«Водопроводно-канализационные системы»  
Юридический адрес: 141002, МО, г. Мытищи,  
ул. Колпакова, д. 2, пом. 33

### ИНФОРМАЦИЯ О ВОЗМОЖНОСТИ ПОДКЛЮЧЕНИЯ

(технологического присоединения) объекта капитального строительства к сетям инженерно-технического обеспечения

РЕСУРСОСНАБЖАЮЩАЯ ОРГАНИЗАЦИЯ	
Тип сети	Водоотведение
Номер	ТУ-ЮЛ-825-25
Дата выдачи	24-11-2025
Наименование РСО	ООО «ВКС»
ИНН РСО	5029266203
Адрес РСО	141002, МО, г. Мытищи, ул. Колпакова, д. 2, пом. 33
ИНФОРМАЦИЯ О ЗАЯВКЕ	
Наименование	АДМИНИСТРАЦИЯ ГОРОДСКОГО ОКРУГА МЫТИЩИ МОСКОВСКОЙ ОБЛАСТИ
ИНН	
Дата заявки	18-11-2025
Номер заявки	789066/2104751
Номер заявления	P001-3399148073-104810300
ИНФОРМАЦИЯ ОБ ОБЪЕКТЕ	
Кадастровый номер земельного участка	50:12:0030403:241
Адрес земельного участка	Московская область, Мытищинский район, сельское поселение Федоскинское, с/п. Марфино, пер. Голицынский 2-ой
Назначение объекта	Виды разрешенного использования: Для индивидуального жилищного строительства
ИНФОРМАЦИЯ ПО ПОДКЛЮЧЕНИЮ ОБЪЕКТА	
Сведения о наличии или об отсутствии технической возможности подключения	Существует
Сведения о максимальной нагрузке в возможных точках подключения (технологического присоединения)	КНС "Марфино" после реконструкции (см. схему) (При определении максимальной нагрузки ООО "ВКС" оставляет за собой право изменить условия подключения)
Срок, в течение которого правообладатель земельного участка может обратиться к исполнителю в целях заключения договора о подключении, предусматривающего предоставление ему подключаемой мощности (нагрузки) в пределах максимальной мощности (нагрузки) в возможных точках присоединения*	24-02-2026

\* Срок не может составлять менее 3 месяцев со дня представления исполнителем информации о возможности подключения (технологического присоединения) объектов капитального строительства к централизованным системам горячего водоснабжения, холодного водоснабжения и (или) водоотведения.

#### Прочие условия:

- Подключение к централизованным системам горячего водоснабжения, холодного водоснабжения и (или) водоотведения осуществляется в следующем порядке:
  - направление исполнителю запроса о выдаче технических условий (при необходимости) и выдача таким лицам технических условий в случаях и в порядке, которые установлены Правилами;
  - направление заявителем исполнителю заявления о подключении;
  - заключение договора о подключении;
  - выполнение сторонами договора о подключении мероприятий по подключению, предусмотренных условиями договора о подключении;
  - выполнение мероприятий по подключению, предусмотренных договором о подключении;
  - подписание заявителем и исполнителем акта о подключении.
- В случае осуществления самовольного подключения (тех. присоединения) к сетям тепло-, водоснабжения и водоотведения заявитель может быть привлечен к ответственности в соответствии со статьями 7.19 и 7.20 КоАП РФ.
- Информацию о плате за подключение можно уточнить на сайте <https://kts.mosreg.ru/> в разделе: Документы/Информированность/Распоряжения.

Главный инженер - заместитель генерального директора

Меркулов А.А.

50-12-0030403:241

Найти

## Земельный участок

Адрес район сельское поселение Федоскинское с Марфино пер Голицынский 2-ой

Категория

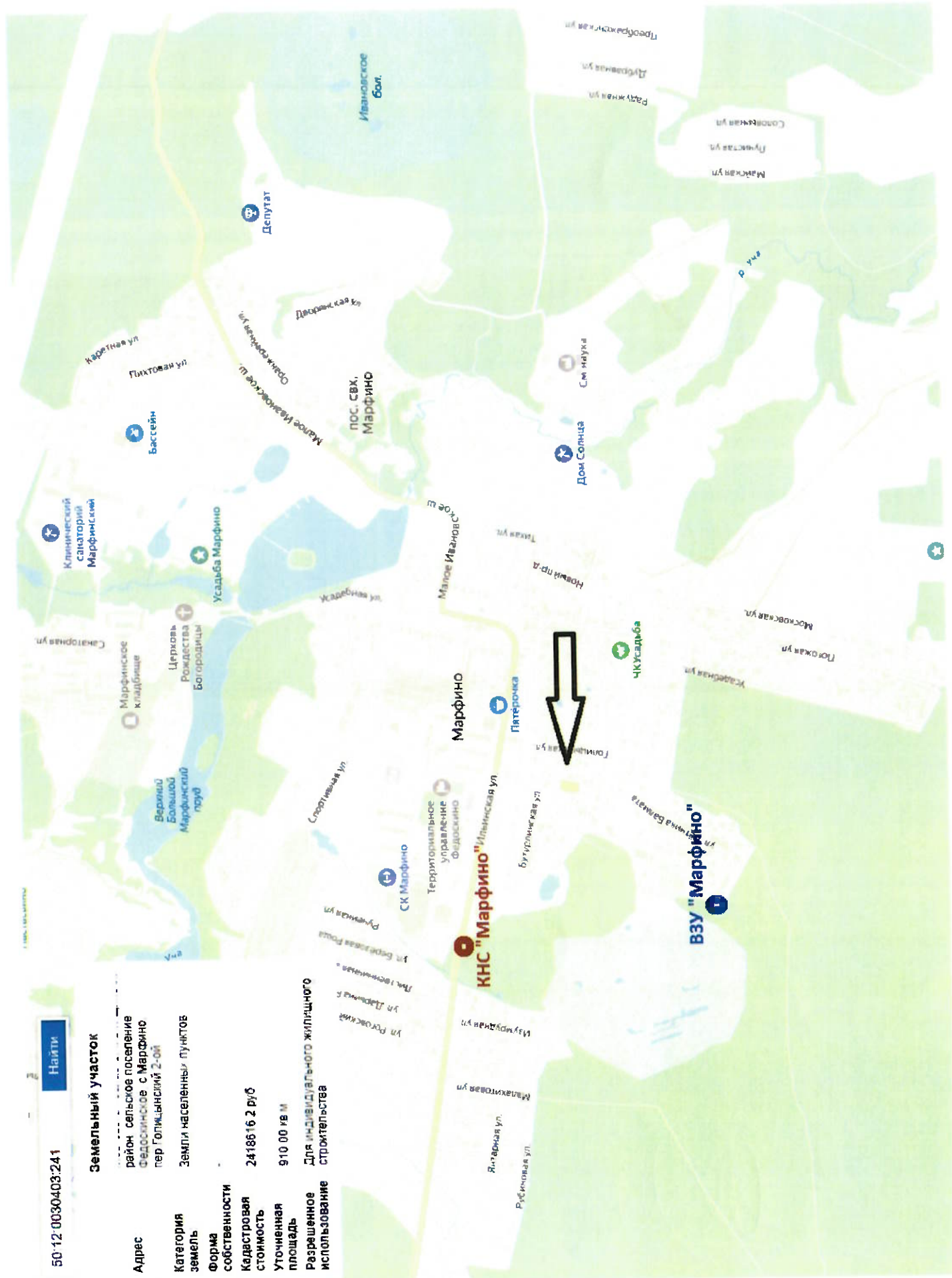
**Форма собственности**

Кадастровая  
24185162 руб

Уточненная 910 00 кв. м

Уточненная  
площадь  
910 00 кв м

Разрешенное использование





## ИНФОРМАЦИЯ О ВОЗМОЖНОСТИ ПОДКЛЮЧЕНИЯ

**(технологического присоединения) объекта капитального строительства к сетям инженерно-технического обеспечения**

РЕСУРСОСНАБЖАЮЩАЯ ОРГАНИЗАЦИЯ	
Тип сети	Электроснабжение
Номер	789066
Дата выдачи	18.11.2025
Наименование РСО	АО «Мособлэнерго»
ИНН РСО	5032137342
Адрес РСО	143421, Красногорский р-н, 26 км автодороги «Балтия», Бизнес Центр «RigaLand», строение 5, подъезд 3.
ИНФОРМАЦИЯ О ЗАЯВКЕ	
Наименование	АДМИНИСТРАЦИЯ ГОРОДСКОГО ОКРУГА МЫТИЩИ МОСКОВСКОЙ ОБЛАСТИ
ИНН	
Дата заявки	18.11.2025
Номер заявки	789066/2104752
Номер заявления	P001-3399148073-104810300
ИНФОРМАЦИЯ ОБ ОБЪЕКТЕ	
Кадастровый номер земельного участка	50:12:0030403:241
Адрес земельного участка	Московская область, Мытищинский район, сельское поселение Федоскинское, с\л.Марфино, пер\Г.Голицынский 2-ой
Назначение объекта	Виды разрешенного использования: Для индивидуального жилищного строительства
ИНФОРМАЦИЯ ПО ПОДКЛЮЧЕНИЮ ОБЪЕКТА	
Сведения о наличии или об отсутствии технической возможности подключения	Отсутствует
Сведения о максимальной нагрузке в возможных точках подключения (технологического присоединения)	Отсутствует техническая возможность
Срок, в течение которого правообладатель земельного участка может обратиться к исполнителю в целях заключения договора о подключении, предусматривающего предоставление ему подключаемой мощности (нагрузки) в пределах максимальной мощности (нагрузки) в возможных точках присоединения*	

**Ведущий специалист отдела технологических присоединений департамента технологических присоединений АО «Мособлэнерго»**



**Багаев А.С.**

141002, Московская обл, Мытищи г, Белобородова ул, дом № 6

**Сведения о технических условиях 82865 от 21.11.2025**

на газоснабжение объекта капитального строительства (Нежилое строение), располагаемого на земельном участке с кадастровым номером 50:12:0030403:241 по адресу: Московская обл, Мытищи г.о., .

**1. Предельная свободная мощность существующих сетей.**

Ориентировочным источником газоснабжения указанного земельного участка может являться газопровод от ГРС «Икша». Предельная свободная мощность в точке подключения составляет 15 куб.м/час.

**2. Максимальная нагрузка:** 15 куб.м/час.

**3. Срок подключения объекта капитального строительства к сетям инженерно-технического обеспечения:**

В соответствии с пунктом 53 Правил подключения (технологического присоединения) объектов капитального строительства к сетям газораспределения, утвержденных постановлением Правительства Российской Федерации от 13.09.2021 № 1547, срок подключения составляет:

- а) 135 дней - для заявителей первой категории;
- в) 1,5 года - для заявителей второй категории, если иные сроки (но не более 3 лет) не предусмотрены инвестиционной программой или соглашением сторон;
- г) 2 года - для заявителей, плата за технологическое присоединение которых устанавливается по индивидуальному проекту, а также для заявителей третьей категории, если иные сроки (но не более 4 лет) не предусмотрены инвестиционной программой или соглашением сторон.

**4. Размер платы за подключение (технологическое присоединение):**

Определяется в соответствии с Распоряжением Комитета по ценам и тарифам Московской области от 25.12.2024 №333-Р.

**5. Срок действия данных сведений.**

В течение 6 месяцев.

Инженер 1 категории технического  
отдела филиала АО «Мособлгаз» «Север»

\_\_\_\_\_  
Подпись

Макеева Е.С.

**Документ подписан электронной подписью****Владелец сертификата: организация, сотрудник****Серийный номер сертификата****Дата и время подписания**

Подпись сотрудника

Макеева Елена Сергеевна

19B08B0066B213894FDEC76DFB49C5B3

24.11.2025 10:25 GMT+03:00





**МИНИСТЕРСТВО  
ГОСУДАРСТВЕННОГО УПРАВЛЕНИЯ,  
ИНФОРМАЦИОННЫХ ТЕХНОЛОГИЙ И СВЯЗИ  
МОСКОВСКОЙ ОБЛАСТИ**

бульвар Строителей, д. 1, г. Красногорск,  
Московская область, 143407

телефон: +7 (498) 602-83-23  
факс: +7 (498) 602-02-40  
электронная почта: mits@mosreg.ru

18.09.2025

11-8053/Исх-11/1-20

Первому заместителю руководителя  
Комитета по архитектуре  
и градостроительству  
Московской области – главному  
архитектору Московской области

А.А. Кузьминой

Уважаемая Александра Александровна!

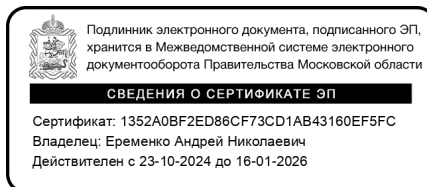
Министерство государственного управления, информационных технологий и связи Московской области, рассмотрев Ваше обращение от 10.09.2025 № 33Исх-9307/02-01 по вопросу подключения (технологического присоединения) объектов капитального строительства к сетям инженерно-технического обеспечения (за исключением сетей электроснабжения), а именно к сетям связи, и направляет перечень операторов связи, оказывающих услуги по подключению к сетям подвижной радиотелефонной связи стандарта GSM 900/1800 в Московской области.

Также сообщаем, что актуальные сведения размещены в Реестре лицензий в области связи на сайте Федеральной службы по надзору в сфере связи, информационных технологий и массовых коммуникаций (<https://rkn.gov.ru/communication/register/license/>).

Приложение: на 3 л. в 1 экз.

Заместитель министра

М.С. Лагашин  
8 (498) 602 83 23



А.Н. Еременко

Реестр лицензий в области связи

В реестре содержатся данные о 24 692 действующих лицензиях. Всего в реестре 195 080 лицензий (по состоянию на 17.09.2025)

Лицензиат

для поиска любой последовательности символов используйте символ %

ИНН лицензиата

Номер лицензии

для поиска любой последовательности символов используйте символ %

Статус

действующая

Услуга связи

Услуги подвижной радиотелефон

Территория

Московская область

НАЙТИ

Номер лицензии	Лицензиат	Лицензируемый вид деятельности
ЛО30-00114-77/03155288	ОБЩЕСТВО С ОГРАНИЧЕННОЙ ОТВЕТСТВЕННОСТЬЮ "АНТАРЕС" ИНН 7715650666	Услуги подвижной радиотелефонной связи
ЛО30-00114-77/00059951	ОБЩЕСТВО С ОГРАНИЧЕННОЙ ОТВЕТСТВЕННОСТЬЮ "СКАРТЕЛ" ИНН 7701725181	Услуги подвижной радиотелефонной связи
ЛО30-00114-77/00066232	ОБЩЕСТВО С ОГРАНИЧЕННОЙ ОТВЕТСТВЕННОСТЬЮ "Т2 МОБАЙЛ" ИНН 7743895280	Услуги подвижной радиотелефонной связи
ЛО30-00114-77/00078797	ОБЩЕСТВО С ОГРАНИЧЕННОЙ ОТВЕТСТВЕННОСТЬЮ "Т2 МОБАЙЛ" ИНН 7743895280	Услуги подвижной радиотелефонной связи
ЛО30-00114-77/00063617	ПУБЛИЧНОЕ АКЦИОНЕРНОЕ ОБЩЕСТВО "ВЫМПЕЛ-КОММУНИКАЦИИ" ИНН 7713076301	Услуги подвижной радиотелефонной связи

Номер лицензии	Лицензиат	Лицензируемый вид деятельности
ЛО30-00114-77/00049626	ПУБЛИЧНОЕ АКЦИОНЕРНОЕ ОБЩЕСТВО "ВЫМПЕЛ-КОММУНИКАЦИИ" ИНН 7713076301	Услуги подвижной радиотелефонной связи
ЛО30-00114-77/00078127	ПУБЛИЧНОЕ АКЦИОНЕРНОЕ ОБЩЕСТВО "ВЫМПЕЛ-КОММУНИКАЦИИ" ИНН 7713076301	Услуги подвижной радиотелефонной связи
ЛО30-00114-77/00069136	ПУБЛИЧНОЕ АКЦИОНЕРНОЕ ОБЩЕСТВО "МЕГАФОН" ИНН 7812014560	Услуги подвижной радиотелефонной связи
ЛО30-00114-77/00077048	ПУБЛИЧНОЕ АКЦИОНЕРНОЕ ОБЩЕСТВО "МЕГАФОН" ИНН 7812014560	Услуги подвижной радиотелефонной связи
ЛО30-00114-77/00063847	ПУБЛИЧНОЕ АКЦИОНЕРНОЕ ОБЩЕСТВО "МЕГАФОН" ИНН 7812014560	Услуги подвижной радиотелефонной связи
ЛО30-00114-77/00064032	ПУБЛИЧНОЕ АКЦИОНЕРНОЕ ОБЩЕСТВО "МЕГАФОН" ИНН 7812014560	Услуги подвижной радиотелефонной связи
ЛО30-00114-77/00067447	ПУБЛИЧНОЕ АКЦИОНЕРНОЕ ОБЩЕСТВО "МОБИЛЬНЫЕ ТЕЛЕСИСТЕМЫ" ИНН 7740000076	Услуги подвижной радиотелефонной связи
ЛО30-00114-77/00049431	ПУБЛИЧНОЕ АКЦИОНЕРНОЕ ОБЩЕСТВО "МОБИЛЬНЫЕ ТЕЛЕСИСТЕМЫ" ИНН 7740000076	Услуги подвижной радиотелефонной связи
ЛО30-00114-77/00052247	ПУБЛИЧНОЕ АКЦИОНЕРНОЕ ОБЩЕСТВО "МОБИЛЬНЫЕ ТЕЛЕСИСТЕМЫ" ИНН 7740000076	Услуги подвижной радиотелефонной связи
ЛО30-00114-77/00076888	ПУБЛИЧНОЕ АКЦИОНЕРНОЕ ОБЩЕСТВО "МОБИЛЬНЫЕ ТЕЛЕСИСТЕМЫ" ИНН 7740000076	Услуги подвижной радиотелефонной связи
ЛО30-00114-77/00054801	ПУБЛИЧНОЕ АКЦИОНЕРНОЕ ОБЩЕСТВО "МОБИЛЬНЫЕ ТЕЛЕСИСТЕМЫ" ИНН 7740000076	Услуги подвижной радиотелефонной связи
ЛО30-00114-77/00087892	ПУБЛИЧНОЕ АКЦИОНЕРНОЕ ОБЩЕСТВО "РОСТЕЛЕКОМ" ИНН 7707049388	Услуги подвижной радиотелефонной связи

Всего: 17

Время публикации: 20.08.2009 14:03  
Последнее изменение: 17.09.2025 08:38

Оценить раздел