



Администрация
Раменского муниципального округа Московской области
УПРАВЛЕНИЕ ЗЕМЕЛЬНЫХ ОТНОШЕНИЙ
РАМЕНСКОГО МУНИЦИПАЛЬНОГО ОКРУГА МОСКОВСКОЙ
ОБЛАСТИ

Адрес: 140102, Московская область,
г. Раменское, Комсомольская пл., д. 2

Телефон: (496) 463-17-38

Акт обследования земельного участка

Московская область, г. Раменское,
д. Малое Саврасово.

03.02.2026г.

(место расположения объекта, в том числе наименование населенного пункта, улицы, номер дома)


По поручению Начальника Управления, в лице:

- Козлова Юрия Сергеевича – главного эксперта отдела
муниципального земельного контроля;

Произведено обследование земельного участка с кадастровым номером 50:23:0040445:326, по адресу: Московская область, г. Раменское, д. Малое Саврасово, категория земель – земли населенных пунктов, вид разрешенного использования – для индивидуального жилищного строительства, площадью – 700 кв. м, поставлен на государственный кадастровый учет на основании материалов межевания, границы участка определены в соответствии с действующим законодательством.

Обследуемый земельный участок на местности не огорожен, свободный доступ имеется. Какие-либо строения, сооружения отсутствуют, какая-либо деятельность не ведётся. На земельном участке произрастает древесно-кустарниковая растительность. Воздушные линии ЛЭП, бетонные (железобетонные) опоры ЛЭП, объекты капитального строительства и хозяйственной постройки находятся за границами обследуемого земельного участка.


При проведении обследования проводилась фотофиксация, с использованием Публичной Кадастровой карты Росреестра РФ. Выводы изложенные в настоящем акте, подтверждаются фототаблицей.

/  /
(подпись)

Ю. С. Козлов

Фототаблица

К акту осмотра земельного участка с кадастровым номером 50:23:0040445:326 от 03.02.2026г.



Участки

50:23:0040445:326
Земельный участок




ОТЧЁТ

ПЛАН

МАРШРУТ





/  /
(подпись)

Ю. С. Козлов