

Филиал публично-правовой компании "Роскадастр" по Московской области

полное наименование органа регистрации прав

Выписка из Единого государственного реестра недвижимости об объекте недвижимости

Сведения о характеристиках объекта недвижимости

На основании запроса от 19.05.2026, поступившего на рассмотрение 19.05.2026, сообщаем, что согласно записям Единого государственного реестра недвижимости:


Раздел 1 Лист 1

Сооружение			
вид объекта недвижимости			

Лист № 1 раздела 1	Всего листов раздела 1: 2	Всего разделов: 4	Всего листов выписки: 30
--------------------	---------------------------	-------------------	--------------------------

19.05.2026г. № КУВИ-001/2026-67813054	
Кадастровый номер:	50:32:0000000:41185
Номер кадастрового квартала:	50:32:0000000
Дата присвоения кадастрового номера:	15.02.2024

Ранее присвоенный государственный учетный номер:	данные отсутствуют		
Адрес:	Российская Федерация, Московская обл., г.о. Серпухов, д. Лукино		
Площадь:	данные отсутствуют		
Основная характеристика (для сооружения):	тип	значение	единица измерения
	протяженность	4874	в метрах
Назначение:	7.7. Сооружения трубопроводного транспорта		
Наименование:	Газопровод среднего давления		
Количество этажей, в том числе подземных этажей:	данные отсутствуют		
Год ввода в эксплуатацию по завершении строительства:	данные отсутствуют		
Год завершения строительства:	2023		
Кадастровая стоимость, руб.:	25743973.12		
Кадастровые номера иных объектов недвижимости, в пределах которых расположен объект недвижимости:	50:32:0040229:2744, 50:32:0040229:2745, 50:32:0040229:3152, 50:32:0000000:38223, 50:32:0040229:2754		
Кадастровые номера помещений, машино-мест, расположенных в здании или сооружении:	данные отсутствуют		
Кадастровые номера объектов недвижимости, из которых образован объект недвижимости:	данные отсутствуют		
Кадастровые номера образованных объектов недвижимости:	данные отсутствуют		
Сведения о включении объекта недвижимости в состав предприятия как имущественного комплекса:	данные отсутствуют		
Сведения о включении объекта недвижимости в состав единого недвижимого комплекса:	данные отсутствуют		

полное наименование должности	 ДОКУМЕНТ ПОДПИСАН ЭЛЕКТРОННОЙ ПОДПИСЬЮ Сертификат: 83997148184797998005552191040001978443 Владелец: ПУБЛИЧНО-ПРАВОВАЯ КОМПАНИЯ РОСКАДАСТР Действителен: с 24.12.2025 по 19.03.2027	инициалы, фамилия

Сооружение			
вид объекта недвижимости			
Лист № 2 раздела 1	Всего листов раздела 1: 2	Всего разделов: 4	Всего листов выписки: 30
19.05.2026г. № КУВИ-001/2026-67813054			
Кадастровый номер:		50:32:0000000:41185	
Виды разрешенного использования:		коммунальное обслуживание	
Сведения о включении объекта недвижимости в реестр объектов культурного наследия:		данные отсутствуют	
Сведения о кадастровом инженере:			
Статус записи об объекте недвижимости:		Сведения об объекте недвижимости имеют статус "актуальные"	
Особые отметки:		Сведения, необходимые для заполнения разделов: 6 - Сведения о частях объекта недвижимости; 7 - Перечень помещений, машино-мест, расположенных в здании, сооружении; 8 - План расположения помещения, машино-места на этаже (плане этажа), отсутствуют.	
Получатель выписки:		Воробьев Юрий Геннадьевич, действующий(ая) на основании документа "" Комитет по управлению имуществом городского округа Серпухов	

	 <p>ДОКУМЕНТ ПОДПИСАН ЭЛЕКТРОННОЙ ПОДПИСЬЮ</p> <p>Сертификат: 83997148184797998005552191040001978443 Владелец: ПУБЛИЧНО-ПРАВОВАЯ КОМПАНИЯ РОСКАДАСТР Действителен: с 24.12.2025 по 19.03.2027</p>	
полное наименование должности		инициалы, фамилия

Выписка из Единого государственного реестра недвижимости об объекте недвижимости
Сведения о зарегистрированных правах

Сооружение			
вид объекта недвижимости			
Лист № 1 раздела 2		Всего листов раздела 2: 1	
		Всего разделов: 4	
Всего листов выписки: 30			
19.05.2026г. № КУВИ-001/2026-67813054			
Кадастровый номер:		50:32:0000000:41185	
1	Правообладатель (правообладатели):	1.1	АКЦИОНЕРНОЕ ОБЩЕСТВО "МОСОБЛГАЗ", ИНН: 5032292612, ОГРН: 1175024034734
	Сведения о возможности предоставления третьим лицам персональных данных физического лица:	1.1.1	данные отсутствуют
2	Вид, номер, дата и время государственной регистрации права:	2.1	Собственность 50:32:0000000:41185-50/150/2024-1 15.02.2024 12:24:54
3	Сведения об осуществлении государственной регистрации сделки, права без необходимого в силу закона согласия третьего лица, органа:	3.1	данные отсутствуют
4	Ограничение прав и обременение объекта недвижимости:	не зарегистрировано	
5	Договоры участия в долевом строительстве:	не зарегистрировано	
6	Заявленные в судебном порядке права требования:	данные отсутствуют	
7	Сведения о возможности предоставления третьим лицам персональных данных физического лица	данные отсутствуют	
8	Сведения о возражении в отношении зарегистрированного права:	данные отсутствуют	
9	Сведения о наличии решения об изъятии объекта недвижимости для государственных и муниципальных нужд:	данные отсутствуют	
10	Сведения о невозможности государственной регистрации без личного участия правообладателя или его законного представителя:	данные отсутствуют	
11	Правопритязания и сведения о наличии поступивших, но не рассмотренных заявлений о проведении государственной регистрации права (перехода, прекращения права), ограничения права или обременения объекта недвижимости, сделки в отношении объекта недвижимости:	отсутствуют	



ДОКУМЕНТ ПОДПИСАН
ЭЛЕКТРОННОЙ ПОДПИСЬЮ

Сертификат: 83997148184797998005552191040001978443
Владелец: ПУБЛИЧНО-ПРАВОВАЯ КОМПАНИЯ
РОСКАДАСТР
Действителен: с 24.12.2025 по 19.03.2027

полное наименование должности

инициалы, фамилия

Выписка из Единого государственного реестра недвижимости об объекте недвижимости
 Описание местоположения объекта недвижимости

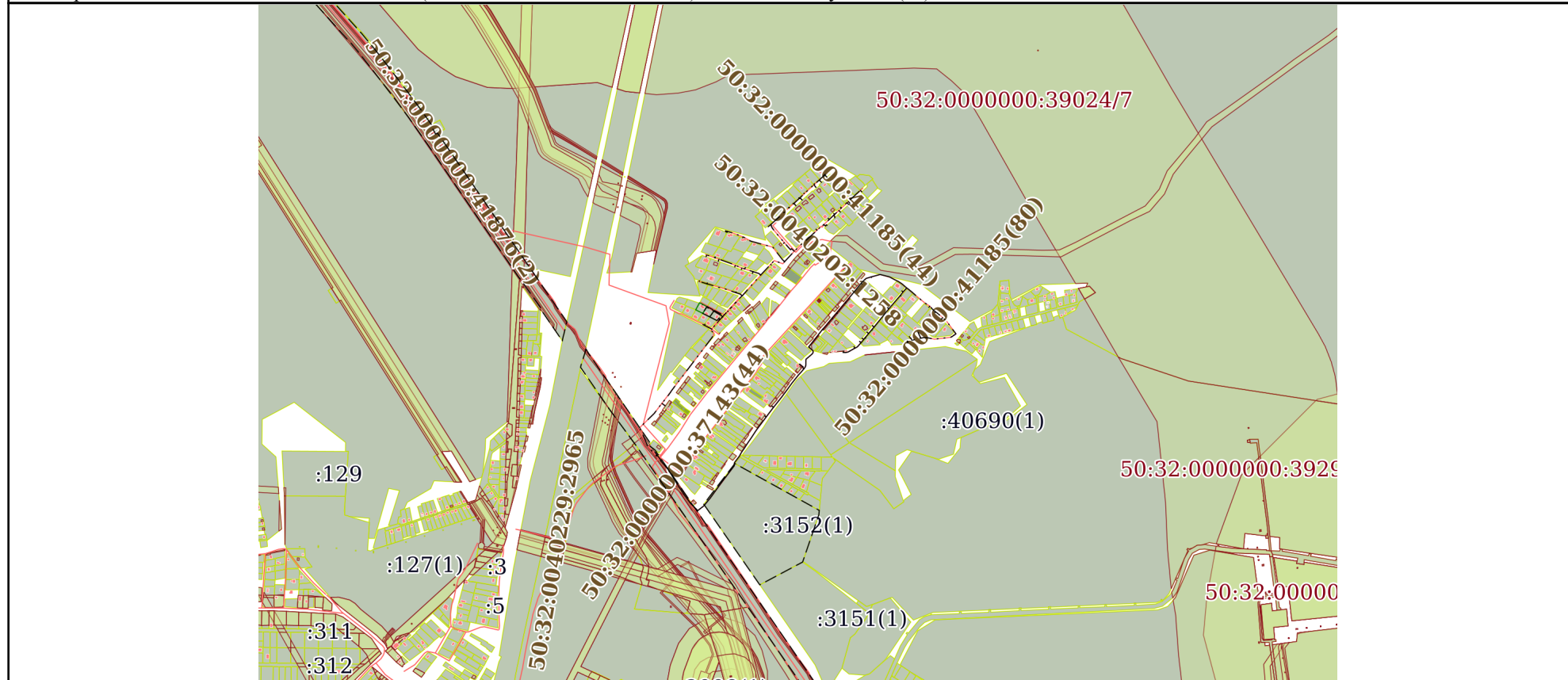
Сооружение			
вид объекта недвижимости			

Лист № 1 раздела 5	Всего листов раздела 5: 1	Всего разделов: 4	Всего листов выписки: 30
--------------------	---------------------------	-------------------	--------------------------

19.05.2026г. № КУВИ-001/2026-67813054

Кадастровый номер: 50:32:0000000:41185

Схема расположения объекта недвижимости (части объекта недвижимости) на земельном участке(ах)



Масштаб 1:20000 Условные обозначения:

	ДОКУМЕНТ ПОДПИСАН ЭЛЕКТРОННОЙ ПОДПИСЬЮ
Сертификат: 83997148184797998005552191040001978443 Владелец: ПУБЛИЧНО-ПРАВОВАЯ КОМПАНИЯ РОСКАДАСТР Действителен: с 24.12.2025 по 19.03.2027	

полное наименование должности		инициалы, фамилия
-------------------------------	--	-------------------

Выписка из Единого государственного реестра недвижимости об объекте недвижимости
Описание местоположения объекта недвижимости

Сооружение			
вид объекта недвижимости			
Лист № 1 раздела 5.1	Всего листов раздела 5.1: 26	Всего разделов: 4	Всего листов выписки: 30
19.05.2026г. № КУВИ-001/2026-67813054			
Кадастровый номер:		50:32:0000000:41185	

1. Сведения о координатах характерных точек контура объекта недвижимости						
Система координат МСК-50, зона 2						
Номер точки	Координаты, м		Радиус, м	Средняя квадратическая погрешность определения координат характерных точек контура, м	Глубина, высота, м	
	X	Y			H1	H2
1	2	3	4	5	6	7
1	381896.1	2184547.14	-	0.1	данные отсутствуют	данные отсутствуют
2	381867.51	2184568.21	-	0.1	данные отсутствуют	данные отсутствуют
3	381866.4	2184566.81	-	0.1	данные отсутствуют	данные отсутствуют
4	381874.86	2184560.24	-	0.1	данные отсутствуют	данные отсутствуют
5	381893.08	2184543.54	-	0.1	данные отсутствуют	данные отсутствуют
6	381917.22	2184523.28	-	0.1	данные отсутствуют	данные отсутствуют
7	381919.38	2184521.41	-	0.1	данные отсутствуют	данные отсутствуют
8	381979.32	2184495.75	-	0.1	данные отсутствуют	данные отсутствуют
9	382027.13	2184544.57	-	0.1	данные отсутствуют	данные отсутствуют
10	382050.01	2184561.68	-	0.1	данные отсутствуют	данные отсутствуют
11	382061.04	2184570.52	-	0.1	данные отсутствуют	данные отсутствуют
12	382086.17	2184590.81	-	0.1	данные отсутствуют	данные отсутствуют

полное наименование должности		ДОКУМЕНТ ПОДПИСАН ЭЛЕКТРОННОЙ ПОДПИСЬЮ	инициалы, фамилия
	Сертификат: 83997148184797998005552191040001978443 Владелец: ПУБЛИЧНО-ПРАВОВАЯ КОМПАНИЯ РОСКАДАСТР Действителен: с 24.12.2025 по 19.03.2027		

Сооружение

вид объекта недвижимости

Лист № 2 раздела 5.1

Всего листов раздела 5.1: 26

Всего разделов: 4

Всего листов выписки: 30

19.05.2026г. № КУВИ-001/2026-67813054

Кадастровый номер:

50:32:0000000:41185

13	382098.97	2184600	-	0.1	данные отсутствуют	данные отсутствуют
14	382104.69	2184603.6	-	0.1	данные отсутствуют	данные отсутствуют
15	382120.77	2184615.66	-	0.1	данные отсутствуют	данные отсутствуют
16	382144.67	2184634.37	-	0.1	данные отсутствуют	данные отсутствуют
17	382181.07	2184661.9	-	0.1	данные отсутствуют	данные отсутствуют
18	382276.19	2184734.25	-	0.1	данные отсутствуют	данные отсутствуют
19	382288.03	2184743.16	-	0.1	данные отсутствуют	данные отсутствуют
20	382298.2	2184747.31	-	0.1	данные отсутствуют	данные отсутствуют
21	382300.6	2184745.76	-	0.1	данные отсутствуют	данные отсутствуют
22	382307.42	2184736.8	-	0.1	данные отсутствуют	данные отсутствуют
23	382318.45	2184744.4	-	0.1	данные отсутствуют	данные отсутствуют
24	382335.03	2184758.27	-	0.1	данные отсутствуют	данные отсутствуют
25	382344.2	2184766.66	-	0.1	данные отсутствуют	данные отсутствуют
26	382353.08	2184774.74	-	0.1	данные отсутствуют	данные отсутствуют
27	382354.18	2184775.79	-	0.1	данные отсутствуют	данные отсутствуют
28	382372.74	2184792.84	-	0.1	данные отсутствуют	данные отсутствуют
29	382386.69	2184805.66	-	0.1	данные отсутствуют	данные отсутствуют



ДОКУМЕНТ ПОДПИСАН
ЭЛЕКТРОННОЙ ПОДПИСЬЮ

Сертификат: 83997148184797998005552191040001978443

Владелец: ПУБЛИЧНО-ПРАВОВАЯ КОМПАНИЯ

РОСКАДАСТР

Действителен: с 24.12.2025 по 19.03.2027

полное наименование должности

инициалы, фамилия

Сооружение

вид объекта недвижимости

Лист № 3 раздела 5.1

Всего листов раздела 5.1: 26

Всего разделов: 4

Всего листов выписки: 30

19.05.2026г. № КУВИ-001/2026-67813054

Кадастровый номер:

50:32:0000000:41185

30	382402.86	2184820.62	-	0.1	данные отсутствуют	данные отсутствуют
31	382423.03	2184840.42	-	0.1	данные отсутствуют	данные отсутствуют
32	382424.25	2184841.76	-	0.1	данные отсутствуют	данные отсутствуют
33	382426.96	2184844.67	-	0.1	данные отсутствуют	данные отсутствуют
34	382452.71	2184866.43	-	0.1	данные отсутствуют	данные отсутствуют
35	382494.66	2184904.36	-	0.1	данные отсутствуют	данные отсутствуют
36	382530.84	2184938.45	-	0.1	данные отсутствуют	данные отсутствуют
37	382543.52	2184950.34	-	0.1	данные отсутствуют	данные отсутствуют
38	382533.01	2184979.3	-	0.1	данные отсутствуют	данные отсутствуют
39	382540.25	2184985.58	-	0.1	данные отсутствуют	данные отсутствуют
40	382575.29	2185018.24	-	0.1	данные отсутствуют	данные отсутствуют
41	382601.1	2185044.55	-	0.1	данные отсутствуют	данные отсутствуют
42	382613.62	2185059.61	-	0.1	данные отсутствуют	данные отсутствуют
43	382645.98	2185095.07	-	0.1	данные отсутствуют	данные отсутствуют
44	382659.86	2185109.43	-	0.1	данные отсутствуют	данные отсутствуют
45	382656.73	2185112.13	-	0.1	данные отсутствуют	данные отсутствуют
46	382660.18	2185115.35	-	0.1	данные отсутствуют	данные отсутствуют



ДОКУМЕНТ ПОДПИСАН
ЭЛЕКТРОННОЙ ПОДПИСЬЮ

Сертификат: 83997148184797998005552191040001978443
Владелец: ПУБЛИЧНО-ПРАВОВАЯ КОМПАНИЯ
РОСКАДАСТР
Действителен: с 24.12.2025 по 19.03.2027

полное наименование должности

инициалы, фамилия

Сооружение

вид объекта недвижимости

Лист № 4 раздела 5.1

Всего листов раздела 5.1: 26

Всего разделов: 4

Всего листов выписки: 30

19.05.2026г. № КУВИ-001/2026-67813054

Кадастровый номер:

50:32:0000000:41185

47	382661.78	2185114.03	-	0.1	данные отсутствуют	данные отсутствуют
48	382665.48	2185118.01	-	0.1	данные отсутствуют	данные отсутствуют
49	382682.61	2185136.45	-	0.1	данные отсутствуют	данные отсутствуют
50	382696.92	2185151.46	-	0.1	данные отсутствуют	данные отсутствуют
51	382699.78	2185154.47	-	0.1	данные отсутствуют	данные отсутствуют
52	382713.3	2185168.61	-	0.1	данные отсутствуют	данные отсутствуют
53	382721.74	2185177.44	-	0.1	данные отсутствуют	данные отсутствуют
54	382739.65	2185196.45	-	0.1	данные отсутствуют	данные отсутствуют
55	382743.42	2185200.6	-	0.1	данные отсутствуют	данные отсутствуют
56	382750.42	2185208.18	-	0.1	данные отсутствуют	данные отсутствуют
57	382780.91	2185241.76	-	0.1	данные отсутствуют	данные отсутствуют
58	382789.24	2185250.91	-	0.1	данные отсутствуют	данные отсутствуют
1	382061.04	2184570.52	-	0.1	данные отсутствуют	данные отсутствуют
2	382052.65	2184581.94	-	0.1	данные отсутствуют	данные отсутствуют
1	382311.66	2184739.69	-	0.1	данные отсутствуют	данные отсутствуют
2	382324.98	2184714.31	-	0.1	данные отсутствуют	данные отсутствуют
3	382327.5	2184709.22	-	0.1	данные отсутствуют	данные отсутствуют



ДОКУМЕНТ ПОДПИСАН
ЭЛЕКТРОННОЙ ПОДПИСЬЮ

Сертификат: 83997148184797998005552191040001978443

Владелец: ПУБЛИЧНО-ПРАВОВАЯ КОМПАНИЯ

РОСКАДАСТР

Действителен: с 24.12.2025 по 19.03.2027

полное наименование должности

инициалы, фамилия

Сооружение

вид объекта недвижимости

Лист № 5 раздела 5.1

Всего листов раздела 5.1: 26

Всего разделов: 4

Всего листов выписки: 30

19.05.2026г. № КУВИ-001/2026-67813054

Кадастровый номер:

50:32:0000000:41185

1	382324.98	2184714.31	-	0.1	данные отсутствуют	данные отсутствуют
2	382328.64	2184716.22	-	0.1	данные отсутствуют	данные отсутствуют
1	382335.03	2184758.27	-	0.1	данные отсутствуют	данные отсутствуют
2	382333.81	2184759.54	-	0.1	данные отсутствуют	данные отсутствуют
1	382344.2	2184766.66	-	0.1	данные отсутствуют	данные отсутствуют
2	382347.36	2184762.7	-	0.1	данные отсутствуют	данные отсутствуют
1	382353.08	2184774.74	-	0.1	данные отсутствуют	данные отсутствуют
2	382352.07	2184775.88	-	0.1	данные отсутствуют	данные отсутствуют
1	382354.18	2184775.79	-	0.1	данные отсутствуют	данные отсутствуют
2	382357.77	2184771.45	-	0.1	данные отсутствуют	данные отсутствуют
3	382358.42	2184770.69	-	0.1	данные отсутствуют	данные отсутствуют
4	382384.16	2184727.39	-	0.1	данные отсутствуют	данные отсутствуют
5	382395.69	2184708.23	-	0.1	данные отсутствуют	данные отсутствуют
6	382397.11	2184705.91	-	0.1	данные отсутствуют	данные отсутствуют
1	382384.16	2184727.39	-	0.1	данные отсутствуют	данные отсутствуют
2	382382.65	2184726.56	-	0.1	данные отсутствуют	данные отсутствуют
1	382395.69	2184708.23	-	0.1	данные отсутствуют	данные отсутствуют



ДОКУМЕНТ ПОДПИСАН
ЭЛЕКТРОННОЙ ПОДПИСЬЮ

Сертификат: 83997148184797998005552191040001978443
Владелец: ПУБЛИЧНО-ПРАВОВАЯ КОМПАНИЯ
РОСКАДАСТР
Действителен: с 24.12.2025 по 19.03.2027

полное наименование должности

инициалы, фамилия

Сооружение

вид объекта недвижимости

Лист № 6 раздела 5.1

Всего листов раздела 5.1: 26

Всего разделов: 4

Всего листов выписки: 30

19.05.2026г. № КУВИ-001/2026-67813054

Кадастровый номер:

50:32:0000000:41185

2	382394.03	2184707.27	-	0.1	данные отсутствуют	данные отсутствуют
1	382372.74	2184792.84	-	0.1	данные отсутствуют	данные отсутствуют
2	382371.44	2184794.41	-	0.1	данные отсутствуют	данные отсутствуют
1	382386.69	2184805.66	-	0.1	данные отсутствуют	данные отсутствуют
2	382385.49	2184806.97	-	0.1	данные отсутствуют	данные отсутствуют
1	382402.86	2184820.62	-	0.1	данные отсутствуют	данные отсутствуют
2	382401.75	2184821.93	-	0.1	данные отсутствуют	данные отсутствуют
1	382424.25	2184841.76	-	0.1	данные отсутствуют	данные отсутствуют
2	382430.01	2184836.52	-	0.1	данные отсутствуют	данные отсутствуют
3	382435.29	2184820.7	-	0.1	данные отсутствуют	данные отсутствуют
4	382441.52	2184801.29	-	0.1	данные отсутствуют	данные отсутствуют
5	382447.03	2184786.56	-	0.1	данные отсутствуют	данные отсутствуют
6	382447.94	2184783.34	-	0.1	данные отсутствуют	данные отсутствуют
7	382447.95	2184781.14	-	0.1	данные отсутствуют	данные отсутствуют
8	382453.29	2184761.66	-	0.1	данные отсутствуют	данные отсутствуют
9	382457.03	2184749.65	-	0.1	данные отсутствуют	данные отсутствуют
10	382460.44	2184738.83	-	0.1	данные отсутствуют	данные отсутствуют



ДОКУМЕНТ ПОДПИСАН
ЭЛЕКТРОННОЙ ПОДПИСЬЮ

Сертификат: 83997148184797998005552191040001978443
Владелец: ПУБЛИЧНО-ПРАВОВАЯ КОМПАНИЯ
РОСКАДАСТР
Действителен: с 24.12.2025 по 19.03.2027

полное наименование должности

инициалы, фамилия

Сооружение

вид объекта недвижимости

Лист № 7 раздела 5.1

Всего листов раздела 5.1: 26

Всего разделов: 4

Всего листов выписки: 30

19.05.2026г. № КУВИ-001/2026-67813054

Кадастровый номер:

50:32:0000000:41185

11	382465.07	2184723.06	-	0.1	данные отсутствуют	данные отсутствуют
12	382473.41	2184696.61	-	0.1	данные отсутствуют	данные отсутствуют
13	382474.54	2184693.1	-	0.1	данные отсутствуют	данные отсутствуют
1	382435.29	2184820.7	-	0.1	данные отсутствуют	данные отсутствуют
2	382437.71	2184821.65	-	0.1	данные отсутствуют	данные отсутствуют
1	382465.07	2184723.06	-	0.1	данные отсутствуют	данные отсутствуют
2	382468.11	2184723.92	-	0.1	данные отсутствуют	данные отсутствуют
1	382473.41	2184696.61	-	0.1	данные отсутствуют	данные отсутствуют
2	382475.55	2184697.26	-	0.1	данные отсутствуют	данные отсутствуют
1	382494.66	2184904.36	-	0.1	данные отсутствуют	данные отсутствуют
2	382499.96	2184898.67	-	0.1	данные отсутствуют	данные отсутствуют
3	382506.36	2184878.85	-	0.1	данные отсутствуют	данные отсутствуют
4	382515.43	2184850.98	-	0.1	данные отсутствуют	данные отсутствуют
5	382518.59	2184841.22	-	0.1	данные отсутствуют	данные отсутствуют
6	382527.62	2184819.2	-	0.1	данные отсутствуют	данные отсутствуют
7	382534.19	2184803.21	-	0.1	данные отсутствуют	данные отсутствуют
8	382548.43	2184763.59	-	0.1	данные отсутствуют	данные отсутствуют



ДОКУМЕНТ ПОДПИСАН
ЭЛЕКТРОННОЙ ПОДПИСЬЮ

Сертификат: 83997148184797998005552191040001978443

Владелец: ПУБЛИЧНО-ПРАВОВАЯ КОМПАНИЯ

РОСКАДАСТР

Действителен: с 24.12.2025 по 19.03.2027

полное наименование должности

инициалы, фамилия

Сооружение

вид объекта недвижимости

Лист № 8 раздела 5.1

Всего листов раздела 5.1: 26

Всего разделов: 4

Всего листов выписки: 30

19.05.2026г. № КУВИ-001/2026-67813054

Кадастровый номер:

50:32:0000000:41185

9	382553.16	2184749.82	-	0.1	данные отсутствуют	данные отсутствуют
10	382562.63	2184721.95	-	0.1	данные отсутствуют	данные отсутствуют
11	382564.51	2184716.82	-	0.1	данные отсутствуют	данные отсутствуют
1	382506.36	2184878.85	-	0.1	данные отсутствуют	данные отсутствуют
2	382500.7	2184876.67	-	0.1	данные отсутствуют	данные отсутствуют
1	382515.43	2184850.98	-	0.1	данные отсутствуют	данные отсутствуют
2	382520.34	2184852.89	-	0.1	данные отсутствуют	данные отсутствуют
1	382518.59	2184841.22	-	0.1	данные отсутствуют	данные отсутствуют
2	382513.8	2184839.41	-	0.1	данные отсутствуют	данные отсутствуют
1	382527.62	2184819.2	-	0.1	данные отсутствуют	данные отсутствуют
2	382522.44	2184816.98	-	0.1	данные отсутствуют	данные отсутствуют
1	382548.43	2184763.59	-	0.1	данные отсутствуют	данные отсутствуют
2	382541.72	2184761.35	-	0.1	данные отсутствуют	данные отсутствуют
1	382553.16	2184749.82	-	0.1	данные отсутствуют	данные отсутствуют
2	382555.95	2184750.82	-	0.1	данные отсутствуют	данные отсутствуют
1	382562.63	2184721.95	-	0.1	данные отсутствуют	данные отсутствуют
2	382556.61	2184720.02	-	0.1	данные отсутствуют	данные отсутствуют



ДОКУМЕНТ ПОДПИСАН
ЭЛЕКТРОННОЙ ПОДПИСЬЮ

Сертификат: 83997148184797998005552191040001978443

Владелец: ПУБЛИЧНО-ПРАВОВАЯ КОМПАНИЯ

РОСКАДАСТР

Действителен: с 24.12.2025 по 19.03.2027

полное наименование должности

инициалы, фамилия

Сооружение

вид объекта недвижимости

Лист № 9 раздела 5.1

Всего листов раздела 5.1: 26

Всего разделов: 4

Всего листов выписки: 30

19.05.2026г. № КУВИ-001/2026-67813054

Кадастровый номер:

50:32:0000000:41185

1	382530.84	2184938.45	-	0.1	данные отсутствуют	данные отсутствуют
2	382528.98	2184940.36	-	0.1	данные отсутствуют	данные отсутствуют
1	382540.25	2184985.58	-	0.1	данные отсутствуют	данные отсутствуют
2	382546.03	2184978.96	-	0.1	данные отсутствуют	данные отсутствуют
3	382589.23	2184945.36	-	0.1	данные отсутствуют	данные отсутствуют
4	382590.66	2184942.46	-	0.1	данные отсутствуют	данные отсутствуют
5	382590.81	2184939.26	-	0.1	данные отсутствуют	данные отсутствуют
6	382608.68	2184873.4	-	0.1	данные отсутствуют	данные отсутствуют
7	382610.76	2184868.01	-	0.1	данные отсутствуют	данные отсутствуют
8	382618.71	2184856.86	-	0.1	данные отсутствуют	данные отсутствуют
9	382623.73	2184844.74	-	0.1	данные отсутствуют	данные отсутствуют
10	382637.57	2184808.7	-	0.1	данные отсутствуют	данные отсутствуют
11	382642.31	2184791.69	-	0.1	данные отсутствуют	данные отсутствуют
12	382643.45	2184787.3	-	0.1	данные отсутствуют	данные отсутствуют
13	382644.12	2184785.17	-	0.1	данные отсутствуют	данные отсутствуют
1	382623.73	2184844.74	-	0.1	данные отсутствуют	данные отсутствуют
2	382620.84	2184843.63	-	0.1	данные отсутствуют	данные отсутствуют



ДОКУМЕНТ ПОДПИСАН
ЭЛЕКТРОННОЙ ПОДПИСЬЮ

Сертификат: 83997148184797998005552191040001978443
Владелец: ПУБЛИЧНО-ПРАВОВАЯ КОМПАНИЯ
РОСКАДАСТР
Действителен: с 24.12.2025 по 19.03.2027

полное наименование должности

инициалы, фамилия

Сооружение

вид объекта недвижимости

Лист № 10 раздела 5.1

Всего листов раздела 5.1: 26

Всего разделов: 4

Всего листов выписки: 30

19.05.2026г. № КУВИ-001/2026-67813054

Кадастровый номер:

50:32:0000000:41185

1	382642.31	2184791.69	-	0.1	данные отсутствуют	данные отсутствуют
2	382638.82	2184790.48	-	0.1	данные отсутствуют	данные отсутствуют
1	382643.45	2184787.3	-	0.1	данные отсутствуют	данные отсутствуют
2	382640.54	2184786.35	-	0.1	данные отсутствуют	данные отсутствуют
1	382575.29	2185018.24	-	0.1	данные отсутствуют	данные отсутствуют
2	382583.82	2185009.1	-	0.1	данные отсутствуют	данные отсутствуют
3	382580.41	2185005.67	-	0.1	данные отсутствуют	данные отсутствуют
4	382589.38	2184997.39	-	0.1	данные отсутствуют	данные отсутствуют
5	382604.3	2184984.66	-	0.1	данные отсутствуют	данные отсутствуют
6	382620.67	2184970.16	-	0.1	данные отсутствуют	данные отсутствуют
7	382647.91	2184947.98	-	0.1	данные отсутствуют	данные отсутствуют
8	382653.66	2184943.86	-	0.1	данные отсутствуют	данные отсутствуют
9	382659.14	2184940.92	-	0.1	данные отсутствуют	данные отсутствуют
10	382662.98	2184940.51	-	0.1	данные отсутствуют	данные отсутствуют
11	382665.59	2184938.81	-	0.1	данные отсутствуют	данные отсутствуют
12	382658.21	2184929.9	-	0.1	данные отсутствуют	данные отсутствуют
1	382604.3	2184984.66	-	0.1	данные отсутствуют	данные отсутствуют



ДОКУМЕНТ ПОДПИСАН
ЭЛЕКТРОННОЙ ПОДПИСЬЮ

Сертификат: 83997148184797998005552191040001978443
Владелец: ПУБЛИЧНО-ПРАВОВАЯ КОМПАНИЯ
РОСКАДАСТР
Действителен: с 24.12.2025 по 19.03.2027

полное наименование должности

инициалы, фамилия

Сооружение							
вид объекта недвижимости							
Лист № 11 раздела 5.1		Всего листов раздела 5.1: 26		Всего разделов: 4		Всего листов выписки: 30	
19.05.2026г. № КУВИ-001/2026-67813054							
Кадастровый номер:				50:32:0000000:41185			
2	382601.84	2184981.77	-	0.1	данные отсутствуют	данные отсутствуют	
1	382665.59	2184938.81	-	0.1	данные отсутствуют	данные отсутствуют	
2	382679.67	2184954.43	-	0.1	данные отсутствуют	данные отсутствуют	
3	382721.49	2185000.26	-	0.1	данные отсутствуют	данные отсутствуют	
4	382735.02	2185015.05	-	0.1	данные отсутствуют	данные отсутствуют	
5	382736.79	2185017.05	-	0.1	данные отсутствуют	данные отсутствуют	
6	382753.99	2185035.59	-	0.1	данные отсутствуют	данные отсутствуют	
7	382755.71	2185037.46	-	0.1	данные отсутствуют	данные отсутствуют	
8	382769.63	2185051.87	-	0.1	данные отсутствуют	данные отсутствуют	
9	382794.4	2185078.56	-	0.1	данные отсутствуют	данные отсутствуют	
10	382799.98	2185084.58	-	0.1	данные отсутствуют	данные отсутствуют	
11	382802.07	2185086.91	-	0.1	данные отсутствуют	данные отсутствуют	
12	382815.85	2185102.93	-	0.1	данные отсутствуют	данные отсутствуют	
13	382830.8	2185118.44	-	0.1	данные отсутствуют	данные отсутствуют	
14	382833.34	2185121.14	-	0.1	данные отсутствуют	данные отсутствуют	
15	382835.76	2185123.65	-	0.1	данные отсутствуют	данные отсутствуют	
1	382721.49	2185000.26	-	0.1	данные отсутствуют	данные отсутствуют	



ДОКУМЕНТ ПОДПИСАН
ЭЛЕКТРОННОЙ ПОДПИСЬЮ

Сертификат: 83997148184797998005552191040001978443
Владелец: ПУБЛИЧНО-ПРАВОВАЯ КОМПАНИЯ
РОСКАДАСТР
Действителен: с 24.12.2025 по 19.03.2027

полное наименование должности

инициалы, фамилия

Сооружение

вид объекта недвижимости

Лист № 12 раздела 5.1

Всего листов раздела 5.1: 26

Всего разделов: 4

Всего листов выписки: 30

19.05.2026г. № КУВИ-001/2026-67813054

Кадастровый номер:

50:32:0000000:41185

2	382723.24	2184998.83	-	0.1	данные отсутствуют	данные отсутствуют
1	382735.02	2185015.05	-	0.1	данные отсутствуют	данные отсутствуют
2	382736.73	2185013.62	-	0.1	данные отсутствуют	данные отсутствуют
1	382736.79	2185017.05	-	0.1	данные отсутствуют	данные отсутствуют
2	382729.12	2185023.89	-	0.1	данные отсутствуют	данные отсутствуют
1	382753.99	2185035.59	-	0.1	данные отсутствуют	данные отсутствуют
2	382755.89	2185033.87	-	0.1	данные отсутствуют	данные отсутствуют
1	382755.71	2185037.46	-	0.1	данные отсутствуют	данные отсутствуют
2	382748.26	2185044.83	-	0.1	данные отсутствуют	данные отсутствуют
1	382769.63	2185051.87	-	0.1	данные отсутствуют	данные отсутствуют
2	382771.07	2185050.64	-	0.1	данные отсутствуют	данные отсутствуют
1	382799.98	2185084.58	-	0.1	данные отсутствуют	данные отсутствуют
2	382791	2185091.51	-	0.1	данные отсутствуют	данные отсутствуют
1	382802.07	2185086.91	-	0.1	данные отсутствуют	данные отсутствуют
2	382803.24	2185085.72	-	0.1	данные отсутствуют	данные отсутствуют
1	382815.85	2185102.93	-	0.1	данные отсутствуют	данные отсутствуют
2	382808.32	2185109.95	-	0.1	данные отсутствуют	данные отсутствуют



ДОКУМЕНТ ПОДПИСАН
ЭЛЕКТРОННОЙ ПОДПИСЬЮ

Сертификат: 83997148184797998005552191040001978443

Владелец: ПУБЛИЧНО-ПРАВОВАЯ КОМПАНИЯ

РОСКАДАСТР

Действителен: с 24.12.2025 по 19.03.2027

полное наименование должности

инициалы, фамилия

Сооружение

вид объекта недвижимости

Лист № 13 раздела 5.1

Всего листов раздела 5.1: 26

Всего разделов: 4

Всего листов выписки: 30

19.05.2026г. № КУВИ-001/2026-67813054

Кадастровый номер:

50:32:0000000:41185

1	382830.8	2185118.44	-	0.1	данные отсутствуют	данные отсутствуют
2	382831.66	2185117.6	-	0.1	данные отсутствуют	данные отсутствуют
1	382833.34	2185121.14	-	0.1	данные отсутствуют	данные отсутствуют
2	382825.57	2185128.71	-	0.1	данные отсутствуют	данные отсутствуют
1	382645.98	2185095.07	-	0.1	данные отсутствуют	данные отсутствуют
2	382649.6	2185091.61	-	0.1	данные отсутствуют	данные отсутствуют
1	382665.48	2185118.01	-	0.1	данные отсутствуют	данные отсутствуют
2	382660.51	2185123.4	-	0.1	данные отсутствуют	данные отсутствуют
3	382664.66	2185127.21	-	0.1	данные отсутствуют	данные отсутствуют
4	382663.08	2185129.09	-	0.1	данные отсутствуют	данные отсутствуют
1	382682.61	2185136.45	-	0.1	данные отсутствуют	данные отсутствуют
2	382686.41	2185132.74	-	0.1	данные отсутствуют	данные отсутствуют
1	382696.92	2185151.46	-	0.1	данные отсутствуют	данные отсутствуют
2	382692.54	2185155.35	-	0.1	данные отсутствуют	данные отсутствуют
3	382688.2	2185154.83	-	0.1	данные отсутствуют	данные отсутствуют
1	382699.78	2185154.47	-	0.1	данные отсутствуют	данные отсутствуют
2	382702.97	2185151.45	-	0.1	данные отсутствуют	данные отсутствуют



ДОКУМЕНТ ПОДПИСАН
ЭЛЕКТРОННОЙ ПОДПИСЬЮ

Сертификат: 83997148184797998005552191040001978443

Владелец: ПУБЛИЧНО-ПРАВОВАЯ КОМПАНИЯ

РОСКАДАСТР

Действителен: с 24.12.2025 по 19.03.2027

полное наименование должности

инициалы, фамилия

Сооружение

вид объекта недвижимости

Лист № 14 раздела 5.1

Всего листов раздела 5.1: 26

Всего разделов: 4

Всего листов выписки: 30

19.05.2026г. № КУВИ-001/2026-67813054

Кадастровый номер:

50:32:0000000:41185

1	382713.3	2185168.61	-	0.1	данные отсутствуют	данные отсутствуют
2	382707.57	2185174.28	-	0.1	данные отсутствуют	данные отсутствуют
1	382721.74	2185177.44	-	0.1	данные отсутствуют	данные отсутствуют
2	382724.05	2185175.22	-	0.1	данные отсутствуют	данные отсутствуют
1	382739.65	2185196.45	-	0.1	данные отсутствуют	данные отсутствуют
2	382735.48	2185200.15	-	0.1	данные отсутствуют	данные отсутствуют
3	382732.93	2185201.33	-	0.1	данные отсутствуют	данные отсутствуют
1	382743.42	2185200.6	-	0.1	данные отсутствуют	данные отсутствуют
2	382737.7	2185206.19	-	0.1	данные отсутствуют	данные отсутствуют
1	382750.42	2185208.18	-	0.1	данные отсутствуют	данные отсутствуют
2	382752.43	2185206.26	-	0.1	данные отсутствуют	данные отсутствуют
1	382780.91	2185241.76	-	0.1	данные отсутствуют	данные отсутствуют
2	382775.9	2185246.36	-	0.1	данные отсутствуют	данные отсутствуют
1	381866.4	2184566.81	-	0.1	данные отсутствуют	данные отсутствуют
2	381842.7	2184587.12	-	0.1	данные отсутствуют	данные отсутствуют
3	381837.18	2184592.11	-	0.1	данные отсутствуют	данные отсутствуют
4	381798.59	2184615.75	-	0.1	данные отсутствуют	данные отсутствуют



ДОКУМЕНТ ПОДПИСАН
ЭЛЕКТРОННОЙ ПОДПИСЬЮ

Сертификат: 83997148184797998005552191040001978443

Владелец: ПУБЛИЧНО-ПРАВОВАЯ КОМПАНИЯ

РОСКАДАСТР

Действителен: с 24.12.2025 по 19.03.2027

полное наименование должности

инициалы, фамилия

Сооружение

вид объекта недвижимости

Лист № 15 раздела 5.1

Всего листов раздела 5.1: 26

Всего разделов: 4

Всего листов выписки: 30

19.05.2026г. № КУВИ-001/2026-67813054

Кадастровый номер:

50:32:0000000:41185

5	381765.52	2184636.97	-	0.1	данные отсутствуют	данные отсутствуют
6	381751.27	2184646.74	-	0.1	данные отсутствуют	данные отсутствуют
7	381741.42	2184653.85	-	0.1	данные отсутствуют	данные отсутствуют
8	381723.39	2184666.94	-	0.1	данные отсутствуют	данные отсутствуют
9	381715.94	2184674.34	-	0.1	данные отсутствуют	данные отсутствуют
10	381698.79	2184691.76	-	0.1	данные отсутствуют	данные отсутствуют
11	381713.91	2184711.37	-	0.1	данные отсутствуют	данные отсутствуют
12	381736.54	2184730.34	-	0.1	данные отсутствуют	данные отсутствуют
13	381740.12	2184733.38	-	0.1	данные отсутствуют	данные отсутствуют
14	381764.54	2184750.94	-	0.1	данные отсутствуют	данные отсутствуют
15	381781.22	2184763.13	-	0.1	данные отсутствуют	данные отсутствуют
16	381800.75	2184777.54	-	0.1	данные отсутствуют	данные отсутствуют
17	381843.95	2184810.43	-	0.1	данные отсутствуют	данные отсутствуют
18	381850.12	2184815.07	-	0.1	данные отсутствуют	данные отсутствуют
19	381851.44	2184815.5	-	0.1	данные отсутствуют	данные отсутствуют
20	381856.33	2184814.99	-	0.1	данные отсутствуют	данные отсутствуют
21	381861.58	2184816.48	-	0.1	данные отсутствуют	данные отсутствуют



ДОКУМЕНТ ПОДПИСАН
ЭЛЕКТРОННОЙ ПОДПИСЬЮ

Сертификат: 83997148184797998005552191040001978443
Владелец: ПУБЛИЧНО-ПРАВОВАЯ КОМПАНИЯ
РОСКАДАСТР
Действителен: с 24.12.2025 по 19.03.2027

полное наименование должности

инициалы, фамилия

Сооружение

вид объекта недвижимости

Лист № 16 раздела 5.1

Всего листов раздела 5.1: 26

Всего разделов: 4

Всего листов выписки: 30

19.05.2026г. № КУВИ-001/2026-67813054

Кадастровый номер:

50:32:0000000:41185

22	381883.41	2184833.13	-	0.1	данные отсутствуют	данные отсутствуют
23	381887.74	2184835.03	-	0.1	данные отсутствуют	данные отсутствуют
24	381896.86	2184840.5	-	0.1	данные отсутствуют	данные отсутствуют
25	381911.17	2184850.58	-	0.1	данные отсутствуют	данные отсутствуют
26	381925.6	2184859.52	-	0.1	данные отсутствуют	данные отсутствуют
27	381944.89	2184873.04	-	0.1	данные отсутствуют	данные отсутствуют
28	381970.05	2184889.42	-	0.1	данные отсутствуют	данные отсутствуют
29	382015.36	2184923.18	-	0.1	данные отсутствуют	данные отсутствуют
30	382048.02	2184947.99	-	0.1	данные отсутствуют	данные отсутствуют
31	382064.56	2184961.42	-	0.1	данные отсутствуют	данные отсутствуют
32	382073.54	2184968.62	-	0.1	данные отсутствуют	данные отсутствуют
33	382082.52	2184975.81	-	0.1	данные отсутствуют	данные отсутствуют
34	382107.8	2184994.69	-	0.1	данные отсутствуют	данные отсутствуют
35	382118.64	2185002.46	-	0.1	данные отсутствуют	данные отсутствуют
36	382129.49	2185010.23	-	0.1	данные отсутствуют	данные отсутствуют
37	382157.36	2185032.36	-	0.1	данные отсутствуют	данные отсутствуют
38	382167.76	2185042.35	-	0.1	данные отсутствуют	данные отсутствуют



ДОКУМЕНТ ПОДПИСАН
ЭЛЕКТРОННОЙ ПОДПИСЬЮ

Сертификат: 83997148184797998005552191040001978443

Владелец: ПУБЛИЧНО-ПРАВОВАЯ КОМПАНИЯ

РОСКАДАСТР

Действителен: с 24.12.2025 по 19.03.2027

полное наименование должности

инициалы, фамилия

Сооружение

вид объекта недвижимости

Лист № 17 раздела 5.1

Всего листов раздела 5.1: 26

Всего разделов: 4

Всего листов выписки: 30

19.05.2026г. № КУВИ-001/2026-67813054

Кадастровый номер:

50:32:0000000:41185

39	382177.38	2185050.45	-	0.1	данные отсутствуют	данные отсутствуют
40	382183.66	2185055.06	-	0.1	данные отсутствуют	данные отсутствуют
41	382188.56	2185057.02	-	0.1	данные отсутствуют	данные отсутствуют
42	382191.57	2185057.4	-	0.1	данные отсутствуют	данные отсутствуют
43	382197.66	2185057.37	-	0.1	данные отсутствуют	данные отсутствуют
44	382209.5	2185057.54	-	0.1	данные отсутствуют	данные отсутствуют
45	382211.29	2185058.83	-	0.1	данные отсутствуют	данные отсутствуют
46	382219.04	2185068.03	-	0.1	данные отсутствуют	данные отсутствуют
47	382226.79	2185077.24	-	0.1	данные отсутствуют	данные отсутствуют
48	382231.23	2185081.05	-	0.1	данные отсутствуют	данные отсутствуют
49	382234.96	2185082.06	-	0.1	данные отсутствуют	данные отсутствуют
50	382239.01	2185081.41	-	0.1	данные отсутствуют	данные отсутствуют
51	382251.6	2185066.71	-	0.1	данные отсутствуют	данные отсутствуют
52	382268.92	2185080.55	-	0.1	данные отсутствуют	данные отсутствуют
53	382311.31	2185113.91	-	0.1	данные отсутствуют	данные отсутствуют
54	382321.89	2185123.64	-	0.1	данные отсутствуют	данные отсутствуют
55	382335.66	2185134.95	-	0.1	данные отсутствуют	данные отсутствуют



ДОКУМЕНТ ПОДПИСАН
ЭЛЕКТРОННОЙ ПОДПИСЬЮ

Сертификат: 83997148184797998005552191040001978443
Владелец: ПУБЛИЧНО-ПРАВОВАЯ КОМПАНИЯ
РОСКАДАСТР
Действителен: с 24.12.2025 по 19.03.2027

полное наименование должности

инициалы, фамилия

Сооружение

вид объекта недвижимости

Лист № 18 раздела 5.1

Всего листов раздела 5.1: 26

Всего разделов: 4

Всего листов выписки: 30

19.05.2026г. № КУВИ-001/2026-67813054

Кадастровый номер:

50:32:0000000:41185

56	382349	2185146	-	0.1	данные отсутствуют	данные отсутствуют
57	382366.74	2185161.21	-	0.1	данные отсутствуют	данные отсутствуют
58	382380.35	2185172.65	-	0.1	данные отсутствуют	данные отсутствуют
59	382393.26	2185183.42	-	0.1	данные отсутствуют	данные отсутствуют
60	382402.01	2185190.7	-	0.1	данные отсутствуют	данные отсутствуют
61	382416.73	2185203.23	-	0.1	данные отсутствуют	данные отсутствуют
62	382466.82	2185244.23	-	0.1	данные отсутствуют	данные отсутствуют
63	382470.61	2185247.32	-	0.1	данные отсутствуют	данные отсутствуют
64	382483.36	2185260.88	-	0.1	данные отсутствуют	данные отсутствуют
65	382488.68	2185278.65	-	0.1	данные отсутствуют	данные отсутствуют
66	382492.67	2185293.5	-	0.1	данные отсутствуют	данные отсутствуют
67	382496.67	2185308.35	-	0.1	данные отсутствуют	данные отсутствуют
68	382489.21	2185338.51	-	0.1	данные отсутствуют	данные отсутствуют
69	382486.49	2185344.25	-	0.1	данные отсутствуют	данные отсутствуют
70	382484.29	2185347.82	-	0.1	данные отсутствуют	данные отсутствуют
71	382476.58	2185362.7	-	0.1	данные отсутствуют	данные отсутствуют
72	382474.07	2185368.4	-	0.1	данные отсутствуют	данные отсутствуют



ДОКУМЕНТ ПОДПИСАН
ЭЛЕКТРОННОЙ ПОДПИСЬЮ

Сертификат: 83997148184797998005552191040001978443

Владелец: ПУБЛИЧНО-ПРАВОВАЯ КОМПАНИЯ

РОСКАДАСТР

Действителен: с 24.12.2025 по 19.03.2027

полное наименование должности

инициалы, фамилия

Сооружение

вид объекта недвижимости

Лист № 19 раздела 5.1

Всего листов раздела 5.1: 26

Всего разделов: 4

Всего листов выписки: 30

19.05.2026г. № КУВИ-001/2026-67813054

Кадастровый номер:

50:32:0000000:41185

73	382470.98	2185373.47	-	0.1	данные отсутствуют	данные отсутствуют
74	382464.55	2185383.26	-	0.1	данные отсутствуют	данные отсутствуют
75	382451.2	2185398.26	-	0.1	данные отсутствуют	данные отсутствуют
76	382437.96	2185386.04	-	0.1	данные отсутствуют	данные отсутствуют
77	382425.51	2185376.55	-	0.1	данные отсутствуют	данные отсутствуют
78	382381.02	2185338.27	-	0.1	данные отсутствуют	данные отсутствуют
79	382319.09	2185288.18	-	0.1	данные отсутствуют	данные отсутствуют
80	382309.74	2185280.18	-	0.1	данные отсутствуют	данные отсутствуют
81	382297.18	2185269.67	-	0.1	данные отсутствуют	данные отсутствуют
82	382282.79	2185257.64	-	0.1	данные отсутствуют	данные отсутствуют
83	382277.27	2185253.05	-	0.1	данные отсутствуют	данные отсутствуют
84	382266.19	2185244.16	-	0.1	данные отсутствуют	данные отсутствуют
85	382251.87	2185231.25	-	0.1	данные отсутствуют	данные отсутствуют
86	382246.96	2185221.82	-	0.1	данные отсутствуют	данные отсутствуют
87	382234.78	2185200.25	-	0.1	данные отсутствуют	данные отсутствуют
88	382232.85	2185192.15	-	0.1	данные отсутствуют	данные отсутствуют
89	382233.16	2185182.84	-	0.1	данные отсутствуют	данные отсутствуют



ДОКУМЕНТ ПОДПИСАН
ЭЛЕКТРОННОЙ ПОДПИСЬЮ

Сертификат: 83997148184797998005552191040001978443

Владелец: ПУБЛИЧНО-ПРАВОВАЯ КОМПАНИЯ

РОСКАДАСТР

Действителен: с 24.12.2025 по 19.03.2027

полное наименование должности

инициалы, фамилия

Сооружение			
вид объекта недвижимости			
Лист № 20 раздела 5.1	Всего листов раздела 5.1: 26	Всего разделов: 4	Всего листов выписки: 30

19.05.2026г. № КУВИ-001/2026-67813054

Кадастровый номер: 50:32:0000000:41185

1	382015.36	2184923.18	-	0.1	данные отсутствуют	данные отсутствуют
2	382019.18	2184917.86	-	0.1	данные отсутствуют	данные отсутствуют
1	382048.02	2184947.99	-	0.1	данные отсутствуют	данные отсутствуют
2	382052.62	2184941.29	-	0.1	данные отсутствуют	данные отсутствуют
1	382177.38	2185050.45	-	0.1	данные отсутствуют	данные отсутствуют
2	382180.8	2185047.57	-	0.1	данные отсутствуют	данные отсутствуют
3	382185.14	2185047.62	-	0.1	данные отсутствуют	данные отсутствуют
4	382185.66	2185045.82	-	0.1	данные отсутствуют	данные отсутствуют
5	382193.62	2185036.84	-	0.1	данные отсутствуют	данные отсутствуют
6	382192.28	2185035.12	-	0.1	данные отсутствуют	данные отсутствуют
1	382311.31	2185113.91	-	0.1	данные отсутствуют	данные отсутствуют
2	382309.19	2185116.74	-	0.1	данные отсутствуют	данные отсутствуют
1	382349	2185146	-	0.1	данные отсутствуют	данные отсутствуют
2	382347.15	2185148.34	-	0.1	данные отсутствуют	данные отсутствуют
1	382366.74	2185161.21	-	0.1	данные отсутствуют	данные отсутствуют
2	382365.11	2185163.61	-	0.1	данные отсутствуют	данные отсутствуют
1	382402.01	2185190.7	-	0.1	данные отсутствуют	данные отсутствуют



ДОКУМЕНТ ПОДПИСАН
ЭЛЕКТРОННОЙ ПОДПИСЬЮ

Сертификат: 83997148184797998005552191040001978443
Владелец: ПУБЛИЧНО-ПРАВОВАЯ КОМПАНИЯ
РОСКАДАСТР
Действителен: с 24.12.2025 по 19.03.2027

полное наименование должности

инициалы, фамилия

Сооружение			
вид объекта недвижимости			
Лист № 21 раздела 5.1	Всего листов раздела 5.1: 26	Всего разделов: 4	Всего листов выписки: 30

19.05.2026г. № КУВИ-001/2026-67813054

Кадастровый номер: 50:32:0000000:41185

2	382400.08	2185193.03	-	0.1	данные отсутствуют	данные отсутствуют
1	382466.82	2185244.23	-	0.1	данные отсутствуют	данные отсутствуют
2	382464.76	2185246.81	-	0.1	данные отсутствуют	данные отсутствуют
1	382488.68	2185278.65	-	0.1	данные отсутствуют	данные отсутствуют
2	382486.4	2185279.35	-	0.1	данные отсутствуют	данные отсутствуют
1	382437.96	2185386.04	-	0.1	данные отсутствуют	данные отсутствуют
2	382441.11	2185381.97	-	0.1	данные отсутствуют	данные отсутствуют
1	382425.51	2185376.55	-	0.1	данные отсутствуют	данные отсутствуют
2	382423.84	2185378.73	-	0.1	данные отсутствуют	данные отсутствуют
1	382381.02	2185338.27	-	0.1	данные отсутствуют	данные отсутствуют
2	382384.81	2185333.39	-	0.1	данные отсутствуют	данные отсутствуют
1	382319.09	2185288.18	-	0.1	данные отсутствуют	данные отсутствуют
2	382323.94	2185282.1	-	0.1	данные отсутствуют	данные отсутствуют
1	382309.74	2185280.18	-	0.1	данные отсутствуют	данные отсутствуют
2	382308.67	2185281.63	-	0.1	данные отсутствуют	данные отсутствуют
1	382297.18	2185269.67	-	0.1	данные отсутствуют	данные отсутствуют
2	382301.74	2185264.1	-	0.1	данные отсутствуют	данные отсутствуют



ДОКУМЕНТ ПОДПИСАН
ЭЛЕКТРОННОЙ ПОДПИСЬЮ

Сертификат: 83997148184797998005552191040001978443
Владелец: ПУБЛИЧНО-ПРАВОВАЯ КОМПАНИЯ
РОСКАДАСТР
Действителен: с 24.12.2025 по 19.03.2027

полное наименование должности

инициалы, фамилия

Сооружение

вид объекта недвижимости

Лист № 22 раздела 5.1

Всего листов раздела 5.1: 26

Всего разделов: 4

Всего листов выписки: 30

19.05.2026г. № КУВИ-001/2026-67813054

Кадастровый номер:

50:32:0000000:41185

1	382282.79	2185257.64	-	0.1	данные отсутствуют	данные отсутствуют
2	382281.5	2185259.35	-	0.1	данные отсутствуют	данные отсутствуют
1	382277.27	2185253.05	-	0.1	данные отсутствуют	данные отсутствуют
2	382281.12	2185247.57	-	0.1	данные отсутствуют	данные отсутствуют
1	382266.19	2185244.16	-	0.1	данные отсутствуют	данные отсутствуют
2	382270.65	2185238.81	-	0.1	данные отсутствуют	данные отсутствуют
1	382246.96	2185221.82	-	0.1	данные отсутствуют	данные отсутствуют
2	382253.08	2185220.56	-	0.1	данные отсутствуют	данные отсутствуют
1	382233.11	2185184.47	-	0.1	данные отсутствуют	данные отсутствуют
2	382237.36	2185183.96	-	0.1	данные отсутствуют	данные отсутствуют
1	382451.2	2185398.26	-	0.1	данные отсутствуют	данные отсутствуют
2	382448.25	2185402.87	-	0.1	данные отсутствуют	данные отсутствуют
3	382442	2185410.3	-	0.1	данные отсутствуют	данные отсутствуют
4	382439.24	2185414.02	-	0.1	данные отсутствуют	данные отсутствуют
5	382426.27	2185428.71	-	0.1	данные отсутствуют	данные отсутствуют
6	382419.34	2185437.05	-	0.1	данные отсутствуют	данные отсутствуют
7	382411.07	2185446.6	-	0.1	данные отсутствуют	данные отсутствуют



ДОКУМЕНТ ПОДПИСАН
ЭЛЕКТРОННОЙ ПОДПИСЬЮ

Сертификат: 83997148184797998005552191040001978443

Владелец: ПУБЛИЧНО-ПРАВОВАЯ КОМПАНИЯ

РОСКАДАСТР

Действителен: с 24.12.2025 по 19.03.2027

полное наименование должности

инициалы, фамилия

Сооружение

вид объекта недвижимости

Лист № 23 раздела 5.1

Всего листов раздела 5.1: 26

Всего разделов: 4

Всего листов выписки: 30

19.05.2026г. № КУВИ-001/2026-67813054

Кадастровый номер:

50:32:0000000:41185

8	382400.36	2185459.92	-	0.1	данные отсутствуют	данные отсутствуют
9	382389.66	2185476.13	-	0.1	данные отсутствуют	данные отсутствуют
10	382375	2185489.92	-	0.1	данные отсутствуют	данные отсутствуют
11	382370.78	2185495.38	-	0.1	данные отсутствуют	данные отсутствуют
12	382368.76	2185497.94	-	0.1	данные отсутствуют	данные отсутствуют
13	382366.31	2185501.78	-	0.1	данные отсутствуют	данные отсутствуют
14	382350.7	2185519.78	-	0.1	данные отсутствуют	данные отсутствуют
15	382342.25	2185530.5	-	0.1	данные отсутствуют	данные отсутствуют
16	382312.95	2185552.38	-	0.1	данные отсутствуют	данные отсутствуют
17	382296.06	2185564.9	-	0.1	данные отсутствуют	данные отсутствуют
18	382287.74	2185552.98	-	0.1	данные отсутствуют	данные отсутствуют
19	382284.54	2185547.65	-	0.1	данные отсутствуют	данные отсутствуют
20	382282.41	2185526.94	-	0.1	данные отсутствуют	данные отсутствуют
21	382280.06	2185507.81	-	0.1	данные отсутствуют	данные отсутствуют
22	382277.97	2185492.24	-	0.1	данные отсутствуют	данные отсутствуют
23	382282.16	2185472.93	-	0.1	данные отсутствуют	данные отсутствуют
24	382283.16	2185468.48	-	0.1	данные отсутствуют	данные отсутствуют



ДОКУМЕНТ ПОДПИСАН
ЭЛЕКТРОННОЙ ПОДПИСЬЮ

Сертификат: 83997148184797998005552191040001978443
Владелец: ПУБЛИЧНО-ПРАВОВАЯ КОМПАНИЯ
РОСКАДАСТР
Действителен: с 24.12.2025 по 19.03.2027

полное наименование должности

инициалы, фамилия

Сооружение			
вид объекта недвижимости			
Лист № 24 раздела 5.1	Всего листов раздела 5.1: 26	Всего разделов: 4	Всего листов выписки: 30

19.05.2026г. № КУВИ-001/2026-67813054	
Кадастровый номер:	50:32:0000000:41185

25	382283.32	2185454.04	-	0.1	данные отсутствуют	данные отсутствуют
26	382281.53	2185445.89	-	0.1	данные отсутствуют	данные отсутствуют
27	382277.75	2185429.2	-	0.1	данные отсутствуют	данные отсутствуют
28	382273.99	2185416.67	-	0.1	данные отсутствуют	данные отсутствуют
29	382267.76	2185403.14	-	0.1	данные отсутствуют	данные отсутствуют
30	382261.35	2185390.43	-	0.1	данные отсутствуют	данные отсутствуют
1	382389.66	2185476.13	-	0.1	данные отсутствуют	данные отсутствуют
2	382385.66	2185473.33	-	0.1	данные отсутствуют	данные отсутствуют
1	382370.78	2185495.38	-	0.1	данные отсутствуют	данные отсутствуют
2	382368.17	2185493.27	-	0.1	данные отсутствуют	данные отсутствуют
1	382350.7	2185519.78	-	0.1	данные отсутствуют	данные отсутствуют
2	382345.82	2185515.59	-	0.1	данные отсутствуют	данные отсутствуют
1	382281.53	2185445.89	-	0.1	данные отсутствуют	данные отсутствуют
2	382301.69	2185436.6	-	0.1	данные отсутствуют	данные отсутствуют
1	382273.99	2185416.67	-	0.1	данные отсутствуют	данные отсутствуют
2	382280.11	2185413.18	-	0.1	данные отсутствуют	данные отсутствуют
3	382286.63	2185407.15	-	0.1	данные отсутствуют	данные отсутствуют




ДОКУМЕНТ ПОДПИСАН
ЭЛЕКТРОННОЙ ПОДПИСЬЮ

Сертификат: 83997148184797998005552191040001978443
Владелец: ПУБЛИЧНО-ПРАВОВАЯ КОМПАНИЯ
РОСКАДАСТР
Действителен: с 24.12.2025 по 19.03.2027

полное наименование должности

инициалы, фамилия

Сооружение						
вид объекта недвижимости						
Лист № 25 раздела 5.1		Всего листов раздела 5.1: 26		Всего разделов: 4		Всего листов выписки: 30
19.05.2026г. № КУВИ-001/2026-67813054						
Кадастровый номер:				50:32:0000000:41185		
1	382267.76	2185403.14	-	0.1	данные отсутствуют	данные отсутствуют
2	382271.98	2185399.98	-	0.1	данные отсутствуют	данные отсутствуют
2. Сведения о предельных высоте и глубине конструктивных элементов объекта недвижимости						
Предельная глубина конструктивных элементов объекта недвижимости, м				данные отсутствуют		
Предельная высота конструктивных элементов объекта недвижимости, м				данные отсутствуют		

полное наименование должности	 <p>ДОКУМЕНТ ПОДПИСАН ЭЛЕКТРОННОЙ ПОДПИСЬЮ</p> <p>Сертификат: 83997148184797998005552191040001978443</p> <p>Владелец: ПУБЛИЧНО-ПРАВОВАЯ КОМПАНИЯ РОСКАДАСТР</p> <p>Действителен: с 24.12.2025 по 19.03.2027</p>	инициалы, фамилия

Сооружение			
вид объекта недвижимости			
Лист № 26 раздела 5.1	Всего листов раздела 5.1: 26	Всего разделов: 4	Всего листов выписки: 30

19.05.2026г. № КУВИ-001/2026-67813054

Кадастровый номер: 50:32:0000000:41185

3. Сведения о характерных точках пересечения контура объекта недвижимости с контуром (контурами) иных зданий, сооружений, объектов незавершенного строительства

Система координат 50.2

Номера характерных точек контура	Координаты, м		Средняя квадратическая погрешность определения координат характерных точек контура, м	Глубина, высота, м		Кадастровые номера иных объектов недвижимости, с контурами которых пересекается контур данного объекта недвижимости
	X	Y		H1	H2	
1	2	3	4	5	6	7
данные отсутствуют	данные отсутствуют	данные отсутствуют	данные отсутствуют	данные отсутствуют	данные отсутствуют	данные отсутствуют



ДОКУМЕНТ ПОДПИСАН
ЭЛЕКТРОННОЙ ПОДПИСЬЮ

Сертификат: 83997148184797998005552191040001978443

Владелец: ПУБЛИЧНО-ПРАВОВАЯ КОМПАНИЯ

РОСКАДАСТР

Действителен: с 24.12.2025 по 19.03.2027

полное наименование должности

инициалы, фамилия