

Филиал публично-правовой компании "Роскадастр" по Московской области

полное наименование органа регистрации прав

Выписка из Единого государственного реестра недвижимости об объекте недвижимости

Сведения о характеристиках объекта недвижимости

На основании запроса от 13.01.2026, поступившего на рассмотрение 13.01.2026, сообщаем, что согласно записям Единого государственного реестра недвижимости:


Раздел 1 Лист 1

Сооружение			
вид объекта недвижимости			

Лист № 1 раздела 1	Всего листов раздела 1: 2	Всего разделов: 4	Всего листов выписки: 11
--------------------	---------------------------	-------------------	--------------------------

13.01.2026г. № КУВИ-001/2026-1622180	
Кадастровый номер:	50:05:0020108:706
Номер кадастрового квартала:	50:05:0020108
Дата присвоения кадастрового номера:	11.08.2015

Ранее присвоенный государственный учетный номер:	данные отсутствуют		
Местоположение:	Московская область, Сергиево-Посадский муниципальный район, сельское поселение Шеметовское, деревня Марьино		
Площадь:	данные отсутствуют		
Основная характеристика (для сооружения):	тип	значение	единица измерения
	протяженность	1683	в метрах
Назначение:	сооружения канализации		
Наименование:	Канализационные сети		
Количество этажей, в том числе подземных этажей:	данные отсутствуют		
Год ввода в эксплуатацию по завершении строительства:	данные отсутствуют		
Год завершения строительства:	1980		
Кадастровая стоимость, руб.:	2997284.92		
Кадастровые номера иных объектов недвижимости, в пределах которых расположен объект недвижимости:	50:05:0020108:1061		
Кадастровые номера помещений, машино-мест, расположенных в здании или сооружении:	данные отсутствуют		
Кадастровые номера объектов недвижимости, из которых образован объект недвижимости:	данные отсутствуют		
Кадастровые номера образованных объектов недвижимости:	данные отсутствуют		
Сведения о включении объекта недвижимости в состав предприятия как имущественного комплекса:	данные отсутствуют		

 ДОКУМЕНТ ПОДПИСАН ЭЛЕКТРОННОЙ ПОДПИСЬЮ Сертификат: 0091AAF5A599507BC7E6D39D2DFA052F9A Владелец: ФЕДЕРАЛЬНАЯ СЛУЖБА ГОСУДАРСТВЕННОЙ РЕГИСТРАЦИИ, КАДАСТРА И КАРТОГРАФИИ Действителен: с 16.09.2025 по 10.12.2026

полное наименование должности	инициалы, фамилия
-------------------------------	-------------------

Сооружение			
вид объекта недвижимости			
Лист № 2 раздела 1	Всего листов раздела 1: 2	Всего разделов: 4	Всего листов выписки: 11
13.01.2026г. № КУВИ-001/2026-1622180			
Кадастровый номер:		50:05:0020108:706	
Сведения о включении объекта недвижимости в состав единого недвижимого комплекса:	данные отсутствуют		
Виды разрешенного использования:	данные отсутствуют		
Сведения о включении объекта недвижимости в реестр объектов культурного наследия:	данные отсутствуют		
Сведения о кадастровом инженере:	Липатов Евгений Александрович, дата завершения кадастровых работ: 14.07.2015		
Статус записи об объекте недвижимости:	Сведения об объекте недвижимости имеют статус "актуальные"		
Особые отметки:	Сведения, необходимые для заполнения разделов: 6 - Сведения о частях объекта недвижимости; 7 - Перечень помещений, машино-мест, расположенных в здании, сооружении; 8 - План расположения помещения, машино-места на этаже (плане этажа), отсутствуют.		
Получатель выписки:	Морозов Илья Павлович, действующий(ая) на основании документа "" АДМИНИСТРАЦИЯ СЕРГИЕВО-ПОСАДСКОГО ГОРОДСКОГО ОКРУГА МОСКОВСКОЙ ОБЛАСТИ		

полное наименование должности		ДОКУМЕНТ ПОДПИСАН	инициалы, фамилия
		ЭЛЕКТРОННОЙ ПОДПИСЬЮ	
Сертификат: 0091AAF5A599507BC7E6D39D2DFA052F9A		Владелец: ФЕДЕРАЛЬНАЯ СЛУЖБА ГОСУДАРСТВЕННОЙ РЕГИСТРАЦИИ, КАДАСТРА И КАРТОГРАФИИ	
Действителен: с 16.09.2025 по 10.12.2026			

Выписка из Единого государственного реестра недвижимости об объекте недвижимости
Сведения о зарегистрированных правах

Сооружение			
вид объекта недвижимости			
Лист № 1 раздела 2	Всего листов раздела 2: 1	Всего разделов: 4	Всего листов выписки: 11
13.01.2026г. № КУВИ-001/2026-1622180			
Кадастровый номер:		50:05:0020108:706	
1	Правообладатель (правообладатели):	1.1	Сергиево-Посадский городской округ Московской области
	Сведения о возможности предоставления третьим лицам персональных данных физического лица:	1.1.1	данные отсутствуют
2	Вид, номер, дата и время государственной регистрации права:	2.1	Собственность 50:05:0020108:706-50/148/2021-4 25.01.2021 16:58:13
3	Сведения об осуществлении государственной регистрации сделки, права без необходимого в силу закона согласия третьего лица, органа:	3.1	данные отсутствуют
4	Ограничение прав и обременение объекта недвижимости:	не зарегистрировано	
5	Договоры участия в долевом строительстве:	не зарегистрировано	
6	Заявленные в судебном порядке права требования:	данные отсутствуют	
7	Сведения о возможности предоставления третьим лицам персональных данных физического лица	данные отсутствуют	
8	Сведения о возражении в отношении зарегистрированного права:	данные отсутствуют	
9	Сведения о наличии решения об изъятии объекта недвижимости для государственных и муниципальных нужд:	данные отсутствуют	
10	Сведения о невозможности государственной регистрации без личного участия правообладателя или его законного представителя:	данные отсутствуют	
11	Правопритязания и сведения о наличии поступивших, но не рассмотренных заявлений о проведении государственной регистрации права (перехода, прекращения права), ограничения права или обременения объекта недвижимости, сделки в отношении объекта недвижимости:	отсутствуют	



ДОКУМЕНТ ПОДПИСАН
ЭЛЕКТРОННОЙ ПОДПИСЬЮ

Сертификат: 0091AAF5A599507BC7E6D39D2DFA052F9A

Владелец: ФЕДЕРАЛЬНАЯ СЛУЖБА ГОСУДАРСТВЕННОЙ
РЕГИСТРАЦИИ, КАДАСТРА И КАРТОГРАФИИ
Действителен: с 16.09.2025 по 10.12.2026

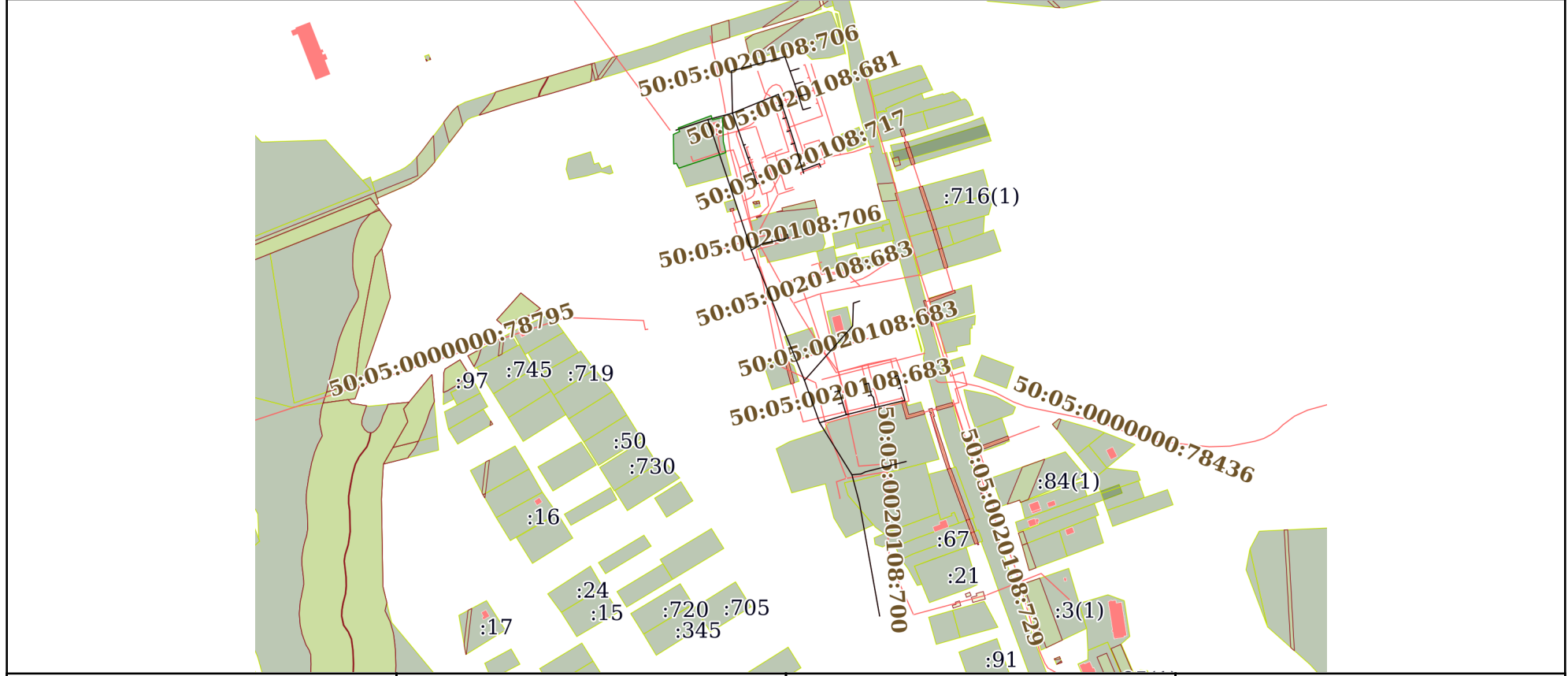
полное наименование должности

инициалы, фамилия

Выписка из Единого государственного реестра недвижимости об объекте недвижимости
 Описание местоположения объекта недвижимости

Сооружение			
вид объекта недвижимости			
Лист № 1 раздела 5	Всего листов раздела 5: 1	Всего разделов: 4	Всего листов выписки: 11
13.01.2026г. № КУВИ-001/2026-1622180			
Кадастровый номер:		50:05:0020108:706	

Схема расположения объекта недвижимости (части объекта недвижимости) на земельном участке(ах)




Масштаб 1:7000 Условные обозначения:

	 ДОКУМЕНТ ПОДПИСАН ЭЛЕКТРОННОЙ ПОДПИСЬЮ Сертификат: 0091AAF5A599507BC7E6D39D2DFA052F9A Владелец: ФЕДЕРАЛЬНАЯ СЛУЖБА ГОСУДАРСТВЕННОЙ РЕГИСТРАЦИИ, КАДАСТРА И КАРТОГРАФИИ Действителен: с 16.09.2025 по 10.12.2026	
ПОЛНОЕ НАИМЕНОВАНИЕ ДОЛЖНОСТИ	инициалы, фамилия	

Выписка из Единого государственного реестра недвижимости об объекте недвижимости
Описание местоположения объекта недвижимости

Сооружение			
вид объекта недвижимости			
Лист № 1 раздела 5.1	Всего листов раздела 5.1: 7	Всего разделов: 4	Всего листов выписки: 11
13.01.2026г. № КУВИ-001/2026-1622180			
Кадастровый номер:		50:05:0020108:706	

1. Сведения о координатах характерных точек контура объекта недвижимости						
Система координат МСК-50, зона 2						
Номер точки	Координаты, м		Радиус, м	Средняя квадратическая погрешность определения координат характерных точек контура, м	Глубина, высота, м	
	X	Y			H1	H2
1	2	3	4	5	6	7
1	551825.89	2210929.83	-	0.2	данные отсутствуют	данные отсутствуют
2	551838.45	2210967.94	-	0.2	данные отсутствуют	данные отсутствуют
3	551683.1	2211019.67	-	0.2	данные отсутствуют	данные отсутствуют
4	551528.14	2211083.01	-	0.2	данные отсутствуют	данные отсутствуют
5	551477.76	2211101.01	-	0.2	данные отсутствуют	данные отсутствуют
6	551415.9	2211139.55	-	0.2	данные отсутствуют	данные отсутствуют
7	551382.5	2211148.45	-	0.2	данные отсутствуют	данные отсутствуют
8	551247.69	2211172.56	-	0.2	данные отсутствуют	данные отсутствуют
1	551838.45	2210967.94	-	0.2	данные отсутствуют	данные отсутствуют
2	551846.18	2210997.24	-	0.2	данные отсутствуют	данные отсутствуют
3	551807.99	2211010.46	-	0.2	данные отсутствуют	данные отсутствуют
4	551808.77	2211012.75	-	0.2	данные отсутствуют	данные отсутствуют

полное наименование должности	 ДОКУМЕНТ ПОДПИСАН ЭЛЕКТРОННОЙ ПОДПИСЬЮ Сертификат: 0091AAF5A599507BC7E6D39D2DFA052F9A Владелец: ФЕДЕРАЛЬНАЯ СЛУЖБА ГОСУДАРСТВЕННОЙ РЕГИСТРАЦИИ, КАДАСТРА И КАРТОГРАФИИ Действителен: с 16.09.2025 по 10.12.2026	инициалы, фамилия

Сооружение

вид объекта недвижимости

Лист № 2 раздела 5.1

Всего листов раздела 5.1: 7

Всего разделов: 4

Всего листов выписки: 11

13.01.2026г. № КУВИ-001/2026-1622180

Кадастровый номер:

50:05:0020108:706

1	551683.1	2211019.67	-	0.2	данные отсутствуют	данные отсутствуют
2	551691.03	2211033.73	-	0.2	данные отсутствуют	данные отсутствуют
3	551697.62	2211063.71	-	0.2	данные отсутствуют	данные отсутствуют
4	551702.07	2211062.62	-	0.2	данные отсутствуют	данные отсутствуют
1	551528.14	2211083.01	-	0.2	данные отсутствуют	данные отсутствуют
2	551592.95	2211140.39	-	0.2	данные отсутствуют	данные отсутствуют
3	551620.07	2211141.23	-	0.2	данные отсутствуют	данные отсутствуют
4	551622.66	2211148.88	-	0.2	данные отсутствуют	данные отсутствуют
1	551477.76	2211101.01	-	0.2	данные отсутствуют	данные отсутствуют
2	551487.35	2211132.72	-	0.2	данные отсутствуют	данные отсутствуют
3	551501.56	2211128.5	-	0.2	данные отсутствуют	данные отсутствуют
4	551500.02	2211123.45	-	0.2	данные отсутствуют	данные отсутствуют
1	551415.9	2211139.55	-	0.2	данные отсутствуют	данные отсутствуют
2	551416.82	2211150.47	-	0.2	данные отсутствуют	данные отсутствуют
3	551419.35	2211155.55	-	0.2	данные отсутствуют	данные отсутствуют
4	551431.71	2211204.27	-	0.2	данные отсутствуют	данные отсутствуют
1	551846.18	2210997.24	-	0.2	данные отсутствуют	данные отсутствуют



ДОКУМЕНТ ПОДПИСАН
ЭЛЕКТРОННОЙ ПОДПИСЬЮ

Сертификат: 0091AAF5A599507BC7E6D39D2DFA052F9A

Владелец: ФЕДЕРАЛЬНАЯ СЛУЖБА ГОСУДАРСТВЕННОЙ

РЕГИСТРАЦИИ, КАДАСТРА И КАРТОГРАФИИ

Действителен: с 16.09.2025 по 10.12.2026

полное наименование должности

инициалы, фамилия

Сооружение

вид объекта недвижимости

Лист № 3 раздела 5.1

Всего листов раздела 5.1: 7

Всего разделов: 4

Всего листов выписки: 11

13.01.2026г. № КУВИ-001/2026-1622180

Кадастровый номер:

50:05:0020108:706

2	551868.55	2211052	-	0.2	данные отсутствуют	данные отсутствуют
3	551855.95	2211056.23	-	0.2	данные отсутствуют	данные отсутствуют
4	551854.65	2211052.21	-	0.2	данные отсутствуют	данные отсутствуют
1	551846.18	2210997.24	-	0.2	данные отсутствуют	данные отсутствуют
2	551896.44	2210996.06	-	0.2	данные отсутствуют	данные отсутствуют
3	551913.3	2211059.67	-	0.2	данные отсутствуют	данные отсутствуют
4	551896.15	2211065.82	-	0.2	данные отсутствуют	данные отсутствуют
5	551899.31	2211076.58	-	0.2	данные отсутствуют	данные отсутствуют
1	551807.99	2211010.46	-	0.2	данные отсутствуют	данные отсутствуют
2	551792.88	2211015.69	-	0.2	данные отсутствуют	данные отсутствуют
3	551793.61	2211017.86	-	0.2	данные отсутствуют	данные отсутствуют
1	551792.88	2211015.69	-	0.2	данные отсутствуют	данные отсутствуют
2	551777.76	2211020.93	-	0.2	данные отсутствуют	данные отсутствуют
3	551778.44	2211022.97	-	0.2	данные отсутствуют	данные отсутствуют
1	551777.76	2211020.93	-	0.2	данные отсутствуют	данные отсутствуют
2	551762.2	2211026.36	-	0.2	данные отсутствуют	данные отсутствуют
3	551762.83	2211028.23	-	0.2	данные отсутствуют	данные отсутствуют



ДОКУМЕНТ ПОДПИСАН
ЭЛЕКТРОННОЙ ПОДПИСЬЮ

Сертификат: 0091AAF5A599507BC7E6D39D2DFA052F9A

Владелец: ФЕДЕРАЛЬНАЯ СЛУЖБА ГОСУДАРСТВЕННОЙ

РЕГИСТРАЦИИ, КАДАСТРА И КАРТОГРАФИИ

Действителен: с 16.09.2025 по 10.12.2026

полное наименование должности

инициалы, фамилия

Сооружение

вид объекта недвижимости

Лист № 4 раздела 5.1

Всего листов раздела 5.1: 7

Всего разделов: 4

Всего листов выписки: 11

13.01.2026г. № КУВИ-001/2026-1622180

Кадастровый номер:

50:05:0020108:706

1	551896.15	2211065.82	-	0.2	данные отсутствуют	данные отсутствуют
2	551880.63	2211071.41	-	0.2	данные отсутствуют	данные отсутствуют
3	551883.51	2211081.21	-	0.2	данные отсутствуют	данные отсутствуют
1	551880.63	2211071.41	-	0.2	данные отсутствуют	данные отсутствуют
2	551866.04	2211076.17	-	0.2	данные отсутствуют	данные отсутствуют
3	551868.78	2211085.53	-	0.2	данные отсутствуют	данные отсутствуют
1	551866.04	2211076.17	-	0.2	данные отсутствуют	данные отсутствуют
2	551850.13	2211081.16	-	0.2	данные отсутствуют	данные отсутствуют
3	551852.79	2211090.22	-	0.2	данные отсутствуют	данные отсутствуют
1	551855.95	2211056.23	-	0.2	данные отсутствуют	данные отсутствуют
2	551840.75	2211061.33	-	0.2	данные отсутствуют	данные отсутствуют
3	551839.43	2211057.14	-	0.2	данные отсутствуют	данные отсутствуют
1	551840.75	2211061.33	-	0.2	данные отсутствуют	данные отсутствуют
2	551825.53	2211066.28	-	0.2	данные отсутствуют	данные отсутствуют
3	551824.17	2211062.08	-	0.2	данные отсутствуют	данные отсутствуют
1	551825.53	2211066.28	-	0.2	данные отсутствуют	данные отсутствуют
2	551810.43	2211071.2	-	0.2	данные отсутствуют	данные отсутствуют



ДОКУМЕНТ ПОДПИСАН
ЭЛЕКТРОННОЙ ПОДПИСЬЮ

Сертификат: 0091AAF5A599507BC7E6D39D2DFA052F9A

Владелец: ФЕДЕРАЛЬНАЯ СЛУЖБА ГОСУДАРСТВЕННОЙ
РЕГИСТРАЦИИ, КАДАСТРА И КАРТОГРАФИИ
Действителен: с 16.09.2025 по 10.12.2026

полное наименование должности

инициалы, фамилия

Сооружение

вид объекта недвижимости

Лист № 5 раздела 5.1

Всего листов раздела 5.1: 7

Всего разделов: 4

Всего листов выписки: 11

13.01.2026г. № КУВИ-001/2026-1622180

Кадастровый номер:

50:05:0020108:706

3	551809.02	2211066.99	-	0.2	данные отсутствуют	данные отсутствуют
1	551810.43	2211071.2	-	0.2	данные отсутствуют	данные отсутствуют
2	551778.41	2211080.75	-	0.2	данные отсутствуют	данные отсутствуют
3	551774.66	2211082.11	-	0.2	данные отсутствуют	данные отсутствуют
1	551778.41	2211080.75	-	0.2	данные отсутствуют	данные отсутствуют
2	551786.15	2211100.77	-	0.2	данные отсутствуют	данные отсутствуют
3	551781.97	2211102.28	-	0.2	данные отсутствуют	данные отсутствуют
1	551487.35	2211132.72	-	0.2	данные отсутствуют	данные отсутствуют
2	551495.99	2211167.53	-	0.2	данные отсутствуют	данные отсутствуют
3	551508.02	2211165.12	-	0.2	данные отсутствуют	данные отсутствуют
4	551510.76	2211162.65	-	0.2	данные отсутствуют	данные отсутствуют
5	551509.62	2211158.9	-	0.2	данные отсутствуют	данные отсутствуют
1	551501.56	2211128.5	-	0.2	данные отсутствуют	данные отсутствуют
2	551515.94	2211124.22	-	0.2	данные отсутствуют	данные отсутствуют
3	551514.37	2211119.08	-	0.2	данные отсутствуют	данные отсутствуют
1	551495.99	2211167.53	-	0.2	данные отсутствуют	данные отсутствуют
2	551504.34	2211202.71	-	0.2	данные отсутствуют	данные отсутствуют



ДОКУМЕНТ ПОДПИСАН
ЭЛЕКТРОННОЙ ПОДПИСЬЮ

Сертификат: 0091AAF5A599507BC7E6D39D2DFA052F9A

Владелец: ФЕДЕРАЛЬНАЯ СЛУЖБА ГОСУДАРСТВЕННОЙ

РЕГИСТРАЦИИ, КАДАСТРА И КАРТОГРАФИИ

Действителен: с 16.09.2025 по 10.12.2026

полное наименование должности

инициалы, фамилия

Сооружение						
вид объекта недвижимости						
Лист № 6 раздела 5.1		Всего листов раздела 5.1: 7		Всего разделов: 4		Всего листов выписки: 11
13.01.2026г. № КУВИ-001/2026-1622180						
Кадастровый номер:				50:05:0020108:706		
3	551519.44	2211198.41	-	0.2	данные отсутствуют	данные отсутствуют
4	551518.37	2211194.9	-	0.2	данные отсутствуют	данные отсутствуют
1	551510.76	2211162.65	-	0.2	данные отсутствуют	данные отсутствуют
2	551524.82	2211159.24	-	0.2	данные отсутствуют	данные отсутствуют
3	551523.44	2211154.69	-	0.2	данные отсутствуют	данные отсутствуют
1	551519.44	2211198.41	-	0.2	данные отсутствуют	данные отсутствуют
2	551533.86	2211194.3	-	0.2	данные отсутствуют	данные отсутствуют
3	551532.72	2211190.53	-	0.2	данные отсутствуют	данные отсутствуют
2. Сведения о предельных высоте и глубине конструктивных элементов объекта недвижимости						
Предельная глубина конструктивных элементов объекта недвижимости, м				данные отсутствуют		
Предельная высота конструктивных элементов объекта недвижимости, м				данные отсутствуют		



ДОКУМЕНТ ПОДПИСАН
ЭЛЕКТРОННОЙ ПОДПИСЬЮ

Сертификат: 0091AAF5A599507BC7E6D39D2DFA052F9A

Владелец: ФЕДЕРАЛЬНАЯ СЛУЖБА ГОСУДАРСТВЕННОЙ
РЕГИСТРАЦИИ, КАДАСТРА И КАРТОГРАФИИ
Действителен: с 16.09.2025 по 10.12.2026

полное наименование должности

инициалы, фамилия

Сооружение			
вид объекта недвижимости			
Лист № 7 раздела 5.1	Всего листов раздела 5.1: 7	Всего разделов: 4	Всего листов выписки: 11

13.01.2026г. № КУВИ-001/2026-1622180

Кадастровый номер: 50:05:0020108:706

3. Сведения о характерных точках пересечения контура объекта недвижимости с контуром (контурами) иных зданий, сооружений, объектов незавершенного строительства

Система координат МСК-50, зона 2

Номера характерных точек контура	Координаты, м		Средняя квадратическая погрешность определения координат характерных точек контура, м	Глубина, высота, м		Кадастровые номера иных объектов недвижимости, с контурами которых пересекается контур данного объекта недвижимости
	X	Y		H1	H2	
1	2	3	4	5	6	7
данные отсутствуют	данные отсутствуют	данные отсутствуют	данные отсутствуют	данные отсутствуют	данные отсутствуют	данные отсутствуют



ДОКУМЕНТ ПОДПИСАН
ЭЛЕКТРОННОЙ ПОДПИСЬЮ

Сертификат: 0091AAF5A599507BC7E6D39D2DFA052F9A

Владелец: ФЕДЕРАЛЬНАЯ СЛУЖБА ГОСУДАРСТВЕННОЙ

РЕГИСТРАЦИИ, КАДАСТРА И КАРТОГРАФИИ

Действителен: с 16.09.2025 по 10.12.2026

полное наименование должности

инициалы, фамилия