Филиал публично-правовой компании "Роскадастр" по Московской области
полное наименование органа регистрации прав

Выписка из Единого государственного реестра недвижимости об объекте недвижимости

Сведения о характеристиках объекта недвижимости

На основании запроса от 16.07.2024, поступившего на рассмотрение 16.07.2024, сообщаем, что согласно записям Единого государственного реестра недвижимости:

Раздел 1 Лист 1

| |
|---|
| Земельный участок |
| вид объекта недвижимости |

| | | | |
|---|---|---|---|
| Лист № 1 раздела 1 | Всего листов раздела 1: 4 | Всего разделов: 7 | Всего листов выписки: 21 |

| | |
|---|---|
| 16.07.2024г. № КУВИ-001/2024-184596321 | |
| Кадастровый номер: | 50:37:0050102:21 |
| Номер кадастрового квартала: | 50:37:0050102 |
| Дата присвоения кадастрового номера: | 05.05.2016 |

| | |
|---|---|
| Ранее присвоенный государственный учетный номер: | данные отсутствуют |
| Местоположение: | Московская область, городской округ Кашира, д. Хитровка |
| Площадь: | 32582 +/- 63 |
| Кадастровая стоимость, руб.: | 16098114.56 |
| Кадастровые номера расположенных в пределах земельного участка объектов недвижимости: | данные отсутствуют |
| Кадастровые номера объектов недвижимости, из которых образован объект недвижимости: | данные отсутствуют |
| Кадастровые номера образованных объектов недвижимости: | данные отсутствуют |
| Категория земель: | Земли населенных пунктов |
| Виды разрешенного использования: | туристическое обслуживание |
| Сведения о кадастровом инженере: | 1 [illegible] ения кадастровых работ: 21.04.2016 |
| Сведения о лесах, водных объектах и об иных природных объектах, расположенных в пределах земельного участка: | данные отсутствуют |
| Сведения о том, что земельный участок полностью расположен в границах зоны с особыми условиями использования территории, территории объекта культурного наследия, публичного сервитута: | данные отсутствуют |
| Сведения о том, что земельный участок расположен в границах особой экономической зоны, территории опережающего развития, зоны территориального развития в Российской Федерации, игорной зоны: | данные отсутствуют |

| | | |
|---|---|---|
| | ДОКУМЕНТ ПОДПИСАН ЭЛЕКТРОННОЙ ПОДПИСЬЮ | |
| полное наименование должности | Сертификат: 00BB056B7401CB38D2B3576ACDC8425108<br>Владелец: ФЕДЕРАЛЬНАЯ СЛУЖБА ГОСУДАРСТВЕННОЙ РЕГИСТРАЦИИ, КАДАСТРА И КАРТОГРАФИИ<br>Действителен: с 27.06.2023 по 19.09.2024 | инициалы, фамилия |

| Земельный участок |
|---|
| вид объекта недвижимости |

| Лист № 2 раздела 1 | Всего листов раздела 1: 4 | Всего разделов: 7 | Всего листов выписки: 21 |
|---|---|---|---|

16.07.2024г. № КУВИ-001/2024-184596321

| | |
|---|---|
| Кадастровый номер: | 50:37:0050102:21 |

| | |
|---|---|
| Сведения о том, что земельный участок расположен в границах особо охраняемой природной территории, Байкальской природной территории и ее экологических зон, лесопарковом зеленом поясе, охотничьего угодья, лесничества: | данные отсутствуют |
| Сведения о расположении земельного участка и (или) расположенного на нем объекта недвижимости в границах территории, в отношении которой принято решение о резервировании земель для государственных или муниципальных нужд: | данные отсутствуют |
| Сведения о результатах проведения государственного земельного надзора: | данные отсутствуют |
| Сведения о расположении земельного участка в границах территории, в отношении которой утвержден проект межевания территории: | данные отсутствуют |
| Условный номер земельного участка: | данные отсутствуют |
| Сведения о принятии акта и (или) заключении договора, предусматривающих предоставление в соответствии с земельным законодательством исполнительным органом государственным органом власти или органом местного самоуправления, находящегося в государственной или муниципальной собственности земельного участка для строительства наемного дома социального использования или наемного дома коммерческого использования: | данные отсутствуют |
| Сведения о том, что земельный участок или земельные участки образованы на основании решения об изъятии земельного участка и (или) расположенного на нем объекта недвижимости для государственных или муниципальных нужд: | данные отсутствуют |
| Сведения о том, что земельный участок образован из земель или земельного участка, государственная собственность на которые не разграничена: | данные отсутствуют |
| Сведения о наличии земельного спора о местоположении границ земельных участков: | данные отсутствуют |
| Статус записи об объекте недвижимости: | Сведения об объекте недвижимости имеют статус "актуальные" |
| Особые отметки: | Для данного земельного участка обеспечен доступ посредством земельного участка (земельных участков) с кадастровым номером (кадастровыми номерами): 00:00:0000000:00. Сведения об |

| | | |
|---|---|---|
| полное наименование должности | | инициалы, фамилия |

ДОКУМЕНТ ПОДПИСАН
ЭЛЕКТРОННОЙ ПОДПИСЬЮ
Сертификат: 00BB056B7401CB38D2B3576ACDC8425108
Владелец: ФЕДЕРАЛЬНАЯ СЛУЖБА ГОСУДАРСТВЕННОЙ РЕГИСТРАЦИИ, КАДАСТРА И КАРТОГРАФИИ
Действителен: с 27.06.2023 по 19.09.2024

| Земельный участок |
|---|
| вид объекта недвижимости |

| Лист № 3 раздела 1 | Всего листов раздела 1: 4 | Всего разделов: 7 | Всего листов выписки: 21 |
|---|---|---|---|

16.07.2024г. № КУВИ-001/2024-184596321

| | |
|---|---|
| Кадастровый номер: | 50:37:0050102:21 |

ограничениях права на объект недвижимости, обременениях данного объекта, не зарегистрированных в реестре прав, ограничений прав и обременений недвижимого имущества: вид ограничения (обременения): ограничения прав на земельный участок, предусмотренные статьей 56 Земельного кодекса Российской Федерации; срок действия: с 25.04.2016; реквизиты документа-основания: постановление "О порядке установления охранных зон объектов электросетевого хозяйства и особых условий использования земельных участков, расположенных в границах таких зон" от 24.02.2009 № 160 выдан: Правительство Российской Федерации. вид ограничения (обременения): ограничения прав на земельный участок, предусмотренные статьей 56 Земельного кодекса Российской Федерации; срок действия: с 25.04.2016; реквизиты документа-основания: постановление "О порядке установления охранных зон объектов электросетевого хозяйства и особых условий использования земельных участков, расположенных в границах таких зон" от 24.02.2009 № 160 выдан: Правительство Российской Федерации. вид ограничения (обременения): ограничения прав на земельный участок, предусмотренные статьей 56 Земельного кодекса Российской Федерации; срок действия: с 25.04.2016; реквизиты документа-основания: техническое задание на оказание услуг по установлению охранной зоны объектов по производству электрической энергии филиала "Каширская ГРЭС" ОАО "ИНТЕР РАО - Электрогенерация" от 15.06.2014 № - выдан: Филиал "Каширская ГРЭС" ОАО "ИНТЕР РАО - Электрогенерация". вид ограничения (обременения): ограничения прав на земельный участок, предусмотренные статьей 56 Земельного кодекса Российской Федерации; срок действия: с 26.10.2021; реквизиты документа-основания: об установлении публичного сервитута в интересах публичного акционерного общества «Россети Московский регион» на землях и частях земельных участков, расположенных на территории городского округа Кашира Московской области, в целях размещения существующего объекта электросетевого хозяйства ВЛ 110 кВ «Каширская ГРЭС-Стрелецкая-1 цепь» от 27.08.2021 № 15ВР-1554 выдан: Министерство имущественных отношений Московской области. вид ограничения (обременения): ограничения прав на земельный участок, предусмотренные статьей 56 Земельного кодекса Российской Федерации; срок действия: с 22.03.2022; реквизиты документа-основания: об установлении публичного сервитута в интересах публичного акционерного общества «Россети Московский регион» на землях и частях земельных участков, расположенных на территории городского округа Кашира Московской области, в целях размещения существующего объекта электросетевого хозяйства ВЛ 110 кВ «Каширская ГРЭС-Стрелецкая-2 цепь» от 23.08.2021 № 15ВР-1512. Сведения, необходимые для заполнения раздела: 2 - Сведения о зарегистрированных правах, отсутствуют.

ДОКУМЕНТ ПОДПИСАН
ЭЛЕКТРОННОЙ ПОДПИСЬЮ
Сертификат: 00BB056B7401CB38D2B3576ACDC8425108
Владелец: ФЕДЕРАЛЬНАЯ СЛУЖБА ГОСУДАРСТВЕННОЙ РЕГИСТРАЦИИ, КАДАСТРА И КАРТОГРАФИИ
Действителен: с 27.06.2023 по 19.09.2024

| | | |
|---|---|---|
| полное наименование должности | | инициалы, фамилия |

| Земельный участок |
|---|
| вид объекта недвижимости |

| Лист № 4 раздела 1 | Всего листов раздела 1: 4 | Всего разделов: 7 | Всего листов выписки: 21 |
|---|---|---|---|

| | |
|---|---|
| 16.07.2024г. № КУВИ-001/2024-184596321 | |
| Кадастровый номер: | 50:37:0050102:21 |

| | |
|---|---|
| Получатель выписки: | [illegible] ций(ая) на основании документа "" АДМИНИСТРАЦИЯ ГОРОДСКОГО ОКРУГА КАШИРА |

| | | |
|---|---|---|
| | | |
| полное наименование должности | | инициалы, фамилия |

ДОКУМЕНТ ПОДПИСАН
ЭЛЕКТРОННОЙ ПОДПИСЬЮ
Сертификат: 00BB056B7401CB38D2B3576ACDC8425108
Владелец: ФЕДЕРАЛЬНАЯ СЛУЖБА ГОСУДАРСТВЕННОЙ РЕГИСТРАЦИИ, КАДАСТРА И КАРТОГРАФИИ
Действителен: с 27.06.2023 по 19.09.2024

Выписка из Единого государственного реестра недвижимости об объекте недвижимости

Описание местоположения земельного участка

| Земельный участок |
|---|
| вид объекта недвижимости |

| Лист № 1 раздела 3 | Всего листов раздела 3: 1 | Всего разделов: 7 | Всего листов выписки: 21 |
|---|---|---|---|

| | |
|---|---|
| 16.07.2024г. № КУВИ-001/2024-184596321 | |
| Кадастровый номер: | 50:37:0050102:21 |

План (чертеж, схема) земельного участка

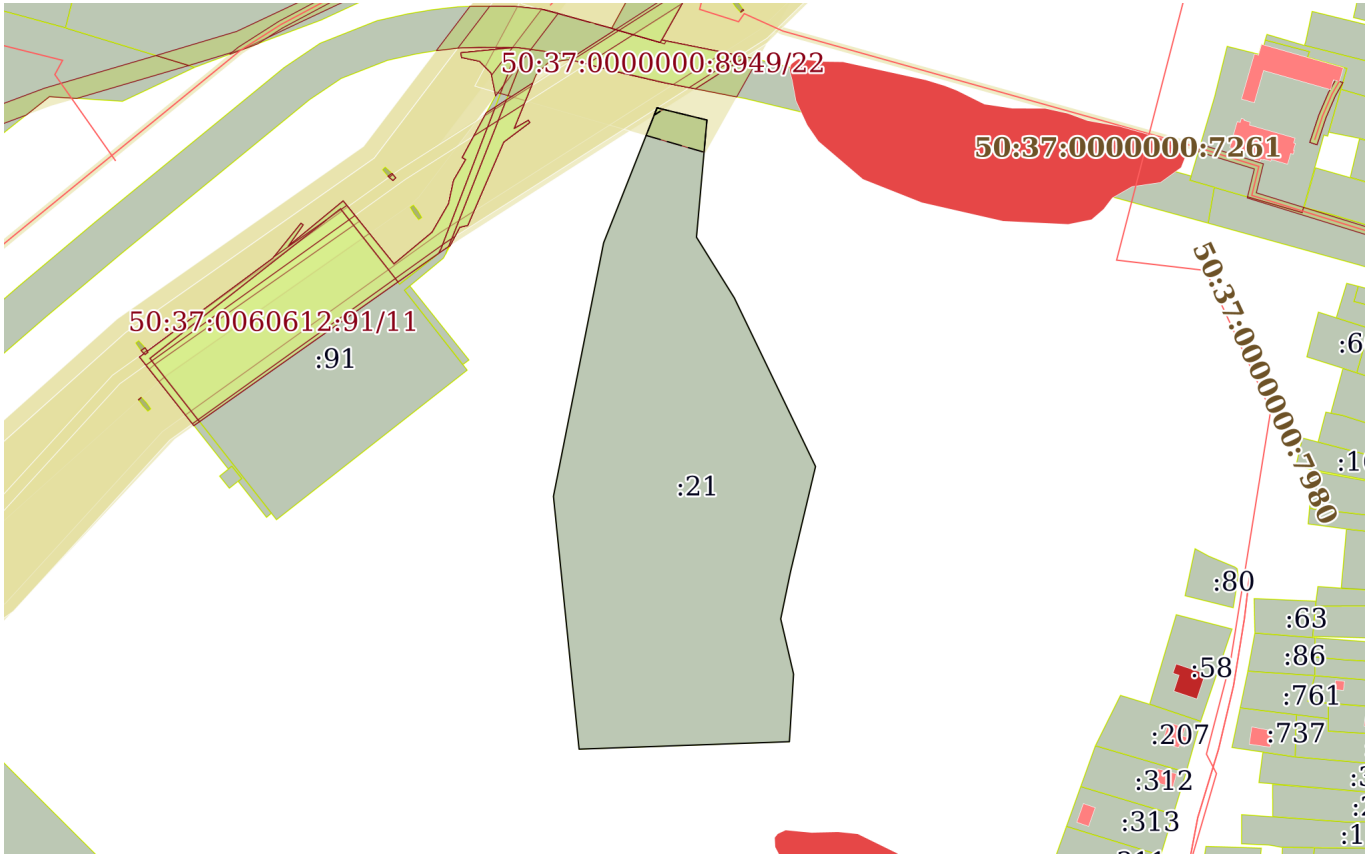


| Масштаб 1:4000 | Условные обозначения: | | |
|---|---|---|---|

ДОКУМЕНТ ПОДПИСАН
ЭЛЕКТРОННОЙ ПОДПИСЬЮ
Сертификат: 00BB056B7401CB38D2B3576ACDC8425108
Владелец: ФЕДЕРАЛЬНАЯ СЛУЖБА ГОСУДАРСТВЕННОЙ РЕГИСТРАЦИИ, КАДАСТРА И КАРТОГРАФИИ
Действителен: с 27.06.2023 по 19.09.2024

| | | |
|---|---|---|
| полное наименование должности | | инициалы, фамилия |

Выписка из Единого государственного реестра недвижимости об объекте недвижимости

Описание местоположения земельного участка

| Земельный участок |
|---|
| вид объекта недвижимости |

| Лист № 1 раздела 3.1 | Всего листов раздела 3.1: 1 | Всего разделов: 7 | Всего листов выписки: 21 |
|---|---|---|---|

| | |
|---|---|
| 16.07.2024г. № КУВИ-001/2024-184596321 | |
| Кадастровый номер: | 50:37:0050102:21 |

| Описание местоположения границ земельного участка | | | | | | | |
|---|---|---|---|---|---|---|---|
| № п/п | Номер точки | | Дирекционный угол | Горизонтальное проложение, м | Описание закрепления на местности | Кадастровые номера смежных участков | Сведения об адресах правообладателей смежных земельных участков |
| | начальная | конечная | | | | | |
| 1 | 2 | 3 | 4 | 5 | 6 | 7 | 8 |
| 1 | 1.1.1 | 1.1.2 | 103°43.7` | 27.52 | данные отсутствуют | данные отсутствуют | данные отсутствуют |
| 2 | 1.1.2 | 1.1.3 | 185°5.5` | 63.1 | данные отсутствуют | данные отсутствуют | данные отсутствуют |
| 3 | 1.1.3 | 1.1.4 | 148°4.8` | 38.34 | данные отсутствуют | данные отсутствуют | данные отсутствуют |
| 4 | 1.1.4 | 1.1.5 | 154°16.9` | 100.38 | данные отсутствуют | данные отсутствуют | данные отсутствуют |
| 5 | 1.1.5 | 1.1.6 | 193°22.4` | 58.02 | данные отсутствуют | данные отсутствуют | данные отсутствуют |
| 6 | 1.1.6 | 1.1.7 | 191°42.6` | 25.82 | данные отсутствуют | данные отсутствуют | данные отсутствуют |
| 7 | 1.1.7 | 1.1.8 | 166°55.4` | 30.41 | данные отсутствуют | данные отсутствуют | данные отсутствуют |
| 8 | 1.1.8 | 1.1.9 | 183°31.3` | 36.31 | данные отсутствуют | данные отсутствуют | данные отсутствуют |
| 9 | 1.1.9 | 1.1.10 | 267°58.1` | 112.83 | данные отсутствуют | данные отсутствуют | данные отсутствуют |
| 10 | 1.1.10 | 1.1.11 | 354°12.5` | 136.28 | данные отсутствуют | данные отсутствуют | данные отсутствуют |
| 11 | 1.1.11 | 1.1.12 | 11°11.5` | 138.61 | данные отсутствуют | данные отсутствуют | данные отсутствуют |
| 12 | 1.1.12 | 1.1.1 | 21°35.8` | 77.87 | данные отсутствуют | данные отсутствуют | данные отсутствуют |

| | | |
|---|---|---|
| полное наименование должности | | инициалы, фамилия |

ДОКУМЕНТ ПОДПИСАН
ЭЛЕКТРОННОЙ ПОДПИСЬЮ
Сертификат: 00BB056B7401CB38D2B3576ACDC8425108
Владелец: ФЕДЕРАЛЬНАЯ СЛУЖБА ГОСУДАРСТВЕННОЙ РЕГИСТРАЦИИ, КАДАСТРА И КАРТОГРАФИИ
Действителен: с 27.06.2023 по 19.09.2024

Выписка из Единого государственного реестра недвижимости об объекте недвижимости

Описание местоположения земельного участка

| Земельный участок | | | |
|---|---|---|---|
| вид объекта недвижимости | | | |
| Лист № 1 раздела 3.2 | Всего листов раздела 3.2: 1 | Всего разделов: 7 | Всего листов выписки: 21 |

| | |
|---|---|
| 16.07.2024г. № КУВИ-001/2024-184596321 | |
| Кадастровый номер: | 50:37:0050102:21 |

| Сведения о характерных точках границы земельного участка | | | | |
|---|---|---|---|---|
| Система координат МСК-50, зона 2 | | | | |
| Номер точки | Координаты, м | | Описание закрепления на местности | Средняя квадратичная погрешность определения координат характерных точек границ земельного участка, м |
| | X | Y | | |
| 1 | 2 | 3 | 4 | 5 |
| 1 | 368105.27 | 2233759.01 | Закрепление отсутствует | 0.1 |
| 2 | 368098.74 | 2233785.74 | Закрепление отсутствует | 0.1 |
| 3 | 368035.89 | 2233780.14 | Закрепление отсутствует | 0.1 |
| 4 | 368003.35 | 2233800.41 | Закрепление отсутствует | 0.1 |
| 5 | 367912.91 | 2233843.97 | Закрепление отсутствует | 0.1 |
| 6 | 367856.46 | 2233830.55 | Закрепление отсутствует | 0.1 |
| 7 | 367831.18 | 2233825.31 | Закрепление отсутствует | 0.1 |
| 8 | 367801.56 | 2233832.19 | Закрепление отсутствует | 0.1 |
| 9 | 367765.32 | 2233829.96 | Закрепление отсутствует | 0.1 |
| 10 | 367761.32 | 2233717.2 | Закрепление отсутствует | 0.1 |
| 11 | 367896.9 | 2233703.45 | Закрепление отсутствует | 0.1 |
| 12 | 368032.87 | 2233730.35 | Закрепление отсутствует | 0.1 |
| 1 | 368105.27 | 2233759.01 | Закрепление отсутствует | 0.1 |

| | | |
|---|---|---|
| полное наименование должности | | инициалы, фамилия |

ДОКУМЕНТ ПОДПИСАН
ЭЛЕКТРОННОЙ ПОДПИСЬЮ
Сертификат: 00BB056B7401CB38D2B3576ACDC8425108
Владелец: ФЕДЕРАЛЬНАЯ СЛУЖБА ГОСУДАРСТВЕННОЙ РЕГИСТРАЦИИ, КАДАСТРА И КАРТОГРАФИИ
Действителен: с 27.06.2023 по 19.09.2024

Выписка из Единого государственного реестра недвижимости об объекте недвижимости

Сведения о частях земельного участка

| Земельный участок |
|---|
| вид объекта недвижимости |

| Лист № 1 раздела 4 | Всего листов раздела 4: 5 | Всего разделов: 7 | Всего листов выписки: 21 |
|---|---|---|---|

| | |
|---|---|
| 16.07.2024г. № КУВИ-001/2024-184596321 | |
| Кадастровый номер: | 50:37:0050102:21 |

| План (чертеж, схема) части земельного участка | Учетный номер части: 50:37:0050102:21/1 |
|---|---|

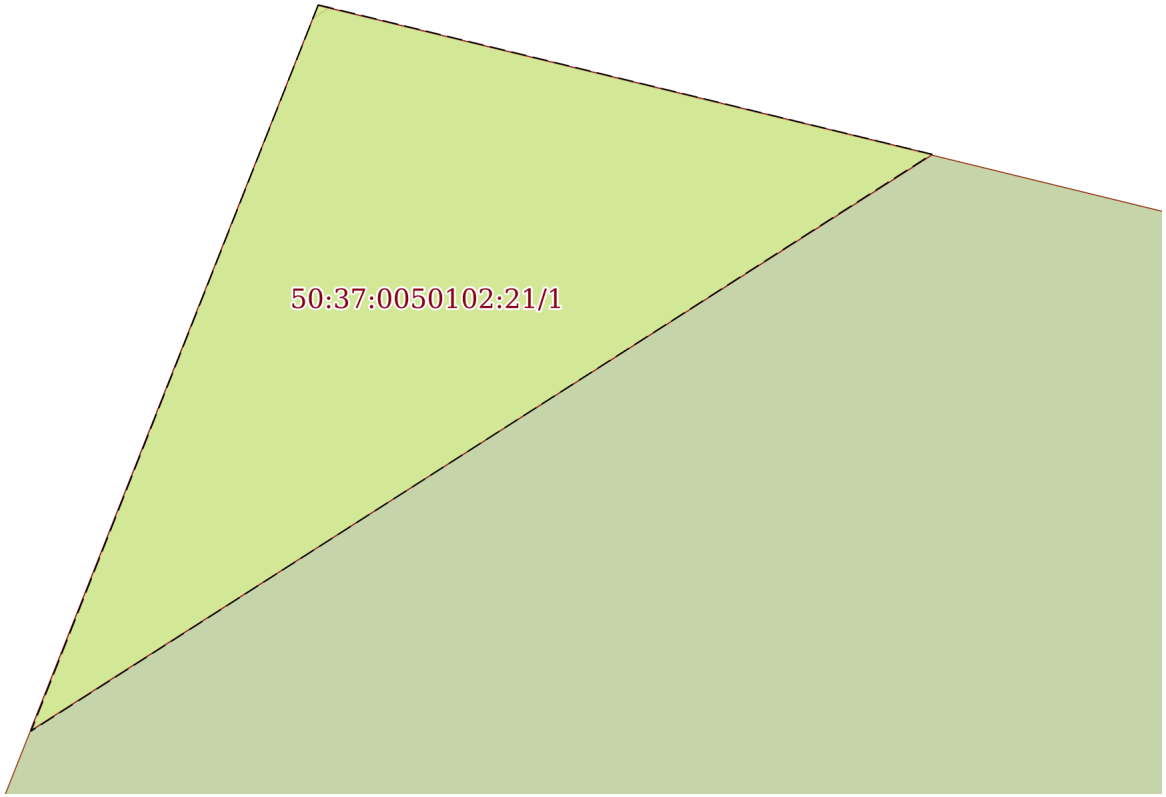


| Масштаб 1:40 | Условные обозначения: | | |
|---|---|---|---|

ДОКУМЕНТ ПОДПИСАН
ЭЛЕКТРОННОЙ ПОДПИСЬЮ
Сертификат: 00BB056B7401CB38D2B3576ACDC8425108
Владелец: ФЕДЕРАЛЬНАЯ СЛУЖБА ГОСУДАРСТВЕННОЙ РЕГИСТРАЦИИ, КАДАСТРА И КАРТОГРАФИИ
Действителен: с 27.06.2023 по 19.09.2024

| | | |
|---|---|---|
| полное наименование должности | | инициалы, фамилия |

| Земельный участок |
|---|
| вид объекта недвижимости |

| Лист № 2 раздела 4 | Всего листов раздела 4: 5 | Всего разделов: 7 | Всего листов выписки: 21 |
|---|---|---|---|

| | |
|---|---|
| 16.07.2024г. № КУВИ-001/2024-184596321 | |
| Кадастровый номер: | 50:37:0050102:21 |

| План (чертеж, схема) части земельного участка | Учетный номер части: 50:37:0050102:21/2 |
|---|---|

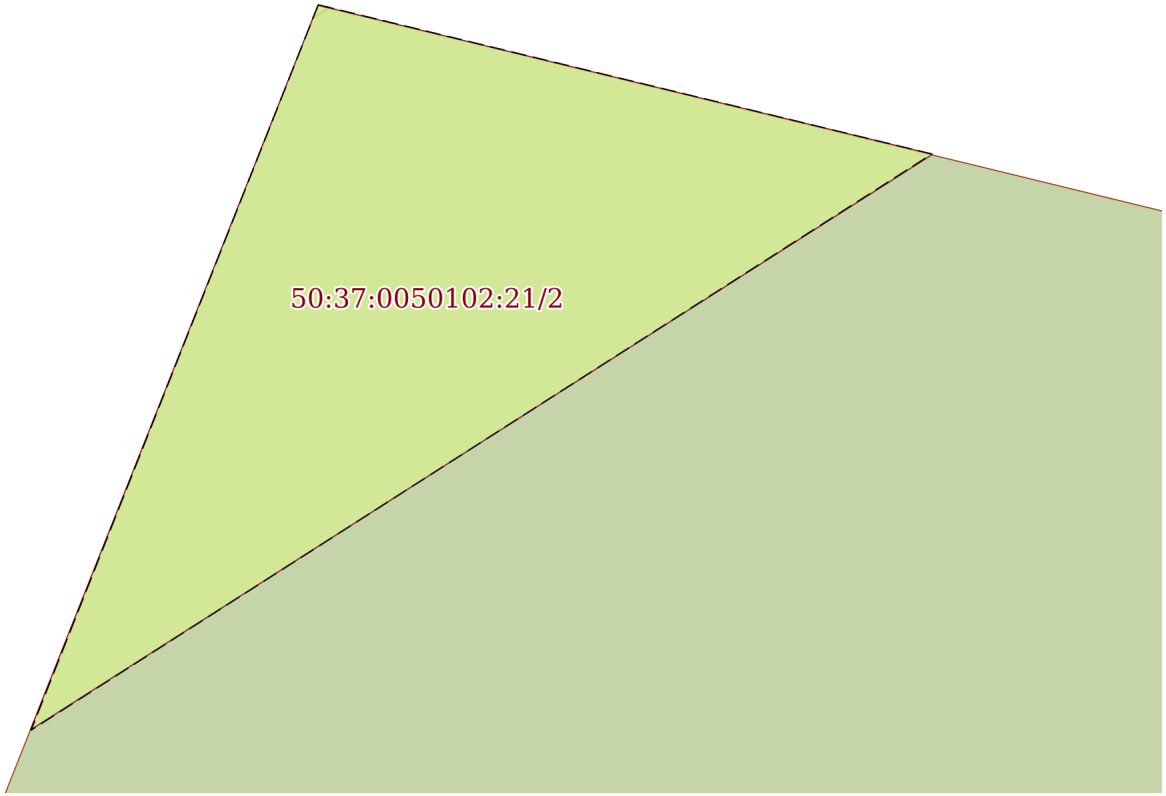


| Масштаб 1:40 | Условные обозначения: | | |
|---|---|---|---|

ДОКУМЕНТ ПОДПИСАН
ЭЛЕКТРОННОЙ ПОДПИСЬЮ
Сертификат: 00BB056B7401CB38D2B3576ACDC8425108
Владелец: ФЕДЕРАЛЬНАЯ СЛУЖБА ГОСУДАРСТВЕННОЙ РЕГИСТРАЦИИ, КАДАСТРА И КАРТОГРАФИИ
Действителен: с 27.06.2023 по 19.09.2024

| | | |
|---|---|---|
| полное наименование должности | | инициалы, фамилия |

| Земельный участок |
|---|
| вид объекта недвижимости |

| Лист № 3 раздела 4 | Всего листов раздела 4: 5 | Всего разделов: 7 | Всего листов выписки: 21 |
|---|---|---|---|

| | |
|---|---|
| 16.07.2024г. № КУВИ-001/2024-184596321 | |
| Кадастровый номер: | 50:37:0050102:21 |

| План (чертеж, схема) части земельного участка | Учетный номер части: 50:37:0050102:21/3 |
|---|---|

| Масштаб 1:300 | Условные обозначения: | | |
|---|---|---|---|

ДОКУМЕНТ ПОДПИСАН
ЭЛЕКТРОННОЙ ПОДПИСЬЮ
Сертификат: 00BB056B7401CB38D2B3576ACDC8425108
Владелец: ФЕДЕРАЛЬНАЯ СЛУЖБА ГОСУДАРСТВЕННОЙ РЕГИСТРАЦИИ, КАДАСТРА И КАРТОГРАФИИ
Действителен: с 27.06.2023 по 19.09.2024

| | | |
|---|---|---|
| полное наименование должности | | инициалы, фамилия |

| Земельный участок |
|---|
| вид объекта недвижимости |

| Лист № 4 раздела 4 | Всего листов раздела 4: 5 | Всего разделов: 7 | Всего листов выписки: 21 |
|---|---|---|---|

| | |
|---|---|
| 16.07.2024г. № КУВИ-001/2024-184596321 | |
| Кадастровый номер: | 50:37:0050102:21 |

| План (чертеж, схема) части земельного участка | Учетный номер части: 50:37:0050102:21/4 |
|---|---|

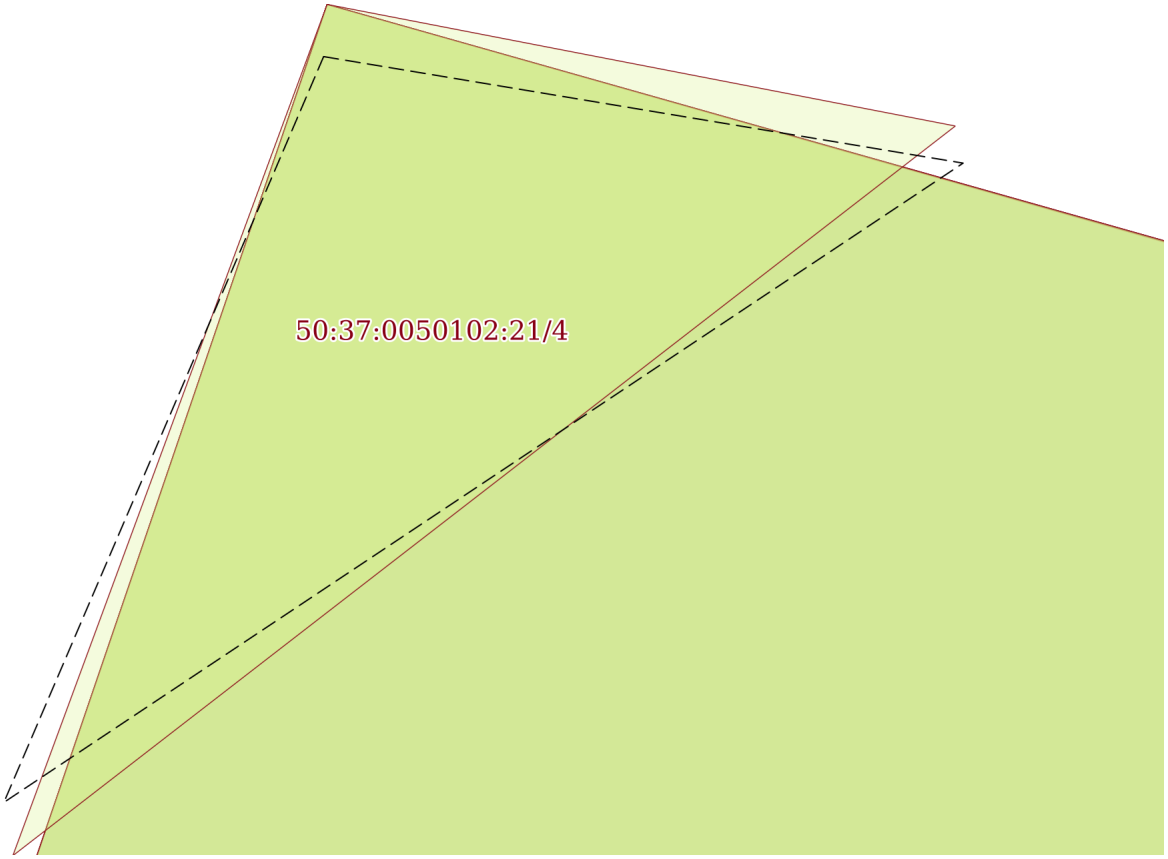


| Масштаб 1:0 | Условные обозначения: | | |
|---|---|---|---|

ДОКУМЕНТ ПОДПИСАН
ЭЛЕКТРОННОЙ ПОДПИСЬЮ
Сертификат: 00BB056B7401CB38D2B3576ACDC8425108
Владелец: ФЕДЕРАЛЬНАЯ СЛУЖБА ГОСУДАРСТВЕННОЙ РЕГИСТРАЦИИ, КАДАСТРА И КАРТОГРАФИИ
Действителен: с 27.06.2023 по 19.09.2024

| | | |
|---|---|---|
| полное наименование должности | | инициалы, фамилия |

| Земельный участок |
|---|
| вид объекта недвижимости |

| Лист № 5 раздела 4 | Всего листов раздела 4: 5 | Всего разделов: 7 | Всего листов выписки: 21 |
|---|---|---|---|

| | |
|---|---|
| 16.07.2024г. № КУВИ-001/2024-184596321 | |
| Кадастровый номер: | 50:37:0050102:21 |

| План (чертеж, схема) части земельного участка | Учетный номер части: 50:37:0050102:21/5 |
|---|---|

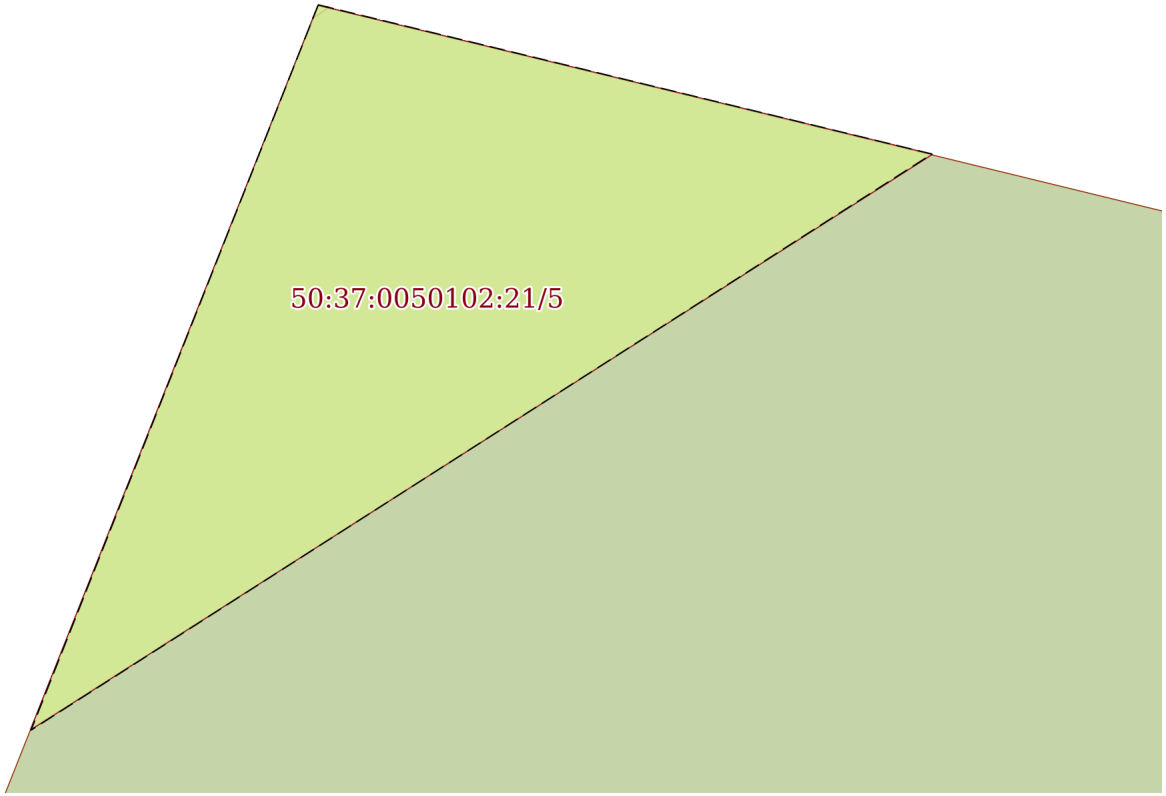


| Масштаб 1:40 | Условные обозначения: | | |
|---|---|---|---|

ДОКУМЕНТ ПОДПИСАН
ЭЛЕКТРОННОЙ ПОДПИСЬЮ
Сертификат: 00BB056B7401CB38D2B3576ACDC8425108
Владелец: ФЕДЕРАЛЬНАЯ СЛУЖБА ГОСУДАРСТВЕННОЙ РЕГИСТРАЦИИ, КАДАСТРА И КАРТОГРАФИИ
Действителен: с 27.06.2023 по 19.09.2024

| | | |
|---|---|---|
| полное наименование должности | | инициалы, фамилия |

Выписка из Единого государственного реестра недвижимости об объекте недвижимости

Сведения о частях земельного участка

| Земельный участок |
|---|
| вид объекта недвижимости |

| Лист № 1 раздела 4.1 | Всего листов раздела 4.1: 4 | Всего разделов: 7 | Всего листов выписки: 21 |
|---|---|---|---|

| | |
|---|---|
| 16.07.2024г. № КУВИ-001/2024-184596321 | |
| Кадастровый номер: | 50:37:0050102:21 |

| Учетный номер части | Площадь, м2 | Содержание ограничения в использовании или ограничения права на объект недвижимости или обременения объекта недвижимости |
|---|---|---|
| 1 | 2 | 3 |
| 50:37:0050102:21/1 | 7 | вид ограничения (обременения): ограничения прав на земельный участок, предусмотренные статьей 56 Земельного кодекса Российской Федерации; Срок действия: не установлен; реквизиты документа-основания: постановление "О порядке установления охранных зон объектов электросетевого хозяйства и особых условий использования земельных участков, расположенных в границах таких зон" от 24.02.2009 № 160 выдан: Правительство Российской Федерации; Содержание ограничения (обременения): Ограничение использования объектов недвижимости в границах зоны: 10. В пределах охранных зон без письменного решения о согласовании сетевых организаций юридическим и физическим лицам запрещаются: а) строительство, капитальный ремонт, реконструкция или снос зданий и сооружений; б) горные, взрывные, мелиоративные работы, в том числе связанные с временным затоплением земель; в) посадка и вырубка деревьев и кустарников; г) дноуглубительные, землечерпальные и погрузочно-разгрузочные работы, добыча рыбы, других водных животных и растений придонными орудиями лова, устройство водопоев, колка и заготовка льда (в охранных зонах подводных кабельных линий электропередачи); д) проход судов, у которых расстояние по вертикали от верхнего крайнего габарита с грузом или без груза до нижней точки провеса проводов переходов воздушных линий электропередачи через водоемы менее минимально допустимого расстояния, в том числе с учетом максимального уровня подъема воды при паводке; е) проезд машин и механизмов, имеющих общую высоту с грузом или без груза от поверхности дороги более 4,5 метра (в охранных зонах воздушных линий электропередачи); ж) земляные работы на глубине более 0,3 метра (на вспахиваемых землях на глубине более 0,45 метра), а также планировка грунта (в охранных зонах подземных кабельных линий электропередачи); з) полив сельскохозяйственных культур в случае, если высота струи воды может составить свыше 3 метров (в охранных зонах воздушных линий электропередачи); и) полевые сельскохозяйственные работы с применением сельскохозяйственных машин и оборудования высотой более 4 метров (в охранных зонах воздушных линий электропередачи) или полевые сельскохозяйственные работы, связанные с вспашкой земли (в охранных зонах кабельных линий электропередачи). 11. В охранных зонах, установленных для объектов электросетевого хозяйства напряжением до 1000 вольт, помимо действий, предусмотренных пунктом 10 настоящих Правил, без письменного решения о согласовании сетевых организаций запрещается: а) размещать детские и спортивные площадки, стадионы, рынки, торговые точки, полевые станы, загоны для скота, гаражи и стоянки всех видов машин и механизмов (в охранных зонах воздушных линий электропередачи); б) складировать или |

| | | |
|---|---|---|
| | | |
| полное наименование должности | | инициалы, фамилия |

ДОКУМЕНТ ПОДПИСАН
ЭЛЕКТРОННОЙ ПОДПИСЬЮ
Сертификат: 00BB056B7401CB38D2B3576ACDC8425108
Владелец: ФЕДЕРАЛЬНАЯ СЛУЖБА ГОСУДАРСТВЕННОЙ РЕГИСТРАЦИИ, КАДАСТРА И КАРТОГРАФИИ
Действителен: с 27.06.2023 по 19.09.2024

| Земельный участок |
|---|
| вид объекта недвижимости |

| Лист № 2 раздела 4.1 | Всего листов раздела 4.1: 4 | Всего разделов: 7 | Всего листов выписки: 21 |
|---|---|---|---|

| | |
|---|---|
| 16.07.2024г. № КУВИ-001/2024-184596321 | |
| Кадастровый номер: | 50:37:0050102:21 |

| | | |
|---|---|---|
| | | размещать хранилища любых, в том числе горюче-смазочных, материалов; в) устраивать причалы для стоянки судов, барж и плавучих кранов, бросать якоря с судов и осуществлять их проход с отданными якорями, цепями, лотами, волокушами и тралами (в охранных зонах подводных кабельных линий электропередачи). (Постановление Правительства РФ № 160 от 24.02.2009 г. "О порядке установления охранных зон объектов электросетевого хозяйства и особых условий использования земельных участков, расположенных в границах таких зон" п.п. 10, 11); Реестровый номер границы: 50.37.2.6 |
| 50:37:0050102:21/2 | 7 | вид ограничения (обременения): ограничения прав на земельный участок, предусмотренные статьей 56 Земельного кодекса Российской Федерации; Срок действия: не установлен; реквизиты документа-основания: постановление "О порядке установления охранных зон объектов электросетевого хозяйства и особых условий использования земельных участков, расположенных в границах таких зон" от 24.02.2009 № 160 выдан: Правительство Российской Федерации; Содержание ограничения (обременения): Ограничение использования объектов недвижимости в границах зоны: 10. В пределах охранных зон без письменного решения о согласовании сетевых организаций юридическим и физическим лицам запрещаются: а) строительство, капитальный ремонт, реконструкция или снос зданий и сооружений; б) горные, взрывные, мелиоративные работы, в том числе связанные с временным затоплением земель; в) посадка и вырубка деревьев и кустарников; г) дноуглубительные, землечерпальные и погрузочно-разгрузочные работы, добыча рыбы, других водных животных и растений придонными орудиями лова, устройство водопоев, колка и заготовка льда (в охранных зонах подводных кабельных линий электропередачи); д) проход судов, у которых расстояние по вертикали от верхнего крайнего габарита с грузом или без груза до нижней точки провеса проводов переходов воздушных линий электропередачи через водоемы менее минимально допустимого расстояния, в том числе с учетом максимального уровня подъема воды при паводке; е) проезд машин и механизмов, имеющих общую высоту с грузом или без груза от поверхности дороги более 4,5 метра (в охранных зонах воздушных линий электропередачи); ж) земляные работы на глубине более 0,3 метра (на вспахиваемых землях на глубине более 0,45 метра), а также планировка грунта (в охранных зонах подземных кабельных линий электропередачи); з) полив сельскохозяйственных культур в случае, если высота струи воды может составить свыше 3 метров (в охранных зонах воздушных линий электропередачи); и) полевые сельскохозяйственные работы с применением сельскохозяйственных машин и оборудования высотой более 4 метров (в охранных зонах воздушных линий электропередачи) или полевые сельскохозяйственные работы, связанные с вспашкой земли (в охранных зонах кабельных линий электропередачи). 11. В охранных зонах, установленных для объектов электросетевого хозяйства напряжением до 1000 вольт, помимо действий, предусмотренных пунктом 10 настоящих Правил, без письменного решения о согласовании сетевых организаций запрещается: а) размещать детские и спортивные площадки, стадионы, рынки, торговые точки, полевые станы, загоны для скота, гаражи и стоянки всех видов машин и механизмов (в охранных зонах воздушных линий электропередачи); б) складировать или размещать хранилища любых, в том числе горюче-смазочных, материалов; в) устраивать причалы для стоянки судов, барж и |

ДОКУМЕНТ ПОДПИСАН
ЭЛЕКТРОННОЙ ПОДПИСЬЮ
Сертификат: 00BB056B7401CB38D2B3576ACDC8425108
Владелец: ФЕДЕРАЛЬНАЯ СЛУЖБА ГОСУДАРСТВЕННОЙ РЕГИСТРАЦИИ, КАДАСТРА И КАРТОГРАФИИ
Действителен: с 27.06.2023 по 19.09.2024

| | | |
|---|---|---|
| полное наименование должности | | инициалы, фамилия |

| Земельный участок |
|---|
| вид объекта недвижимости |

| Лист № 3 раздела 4.1 | Всего листов раздела 4.1: 4 | Всего разделов: 7 | Всего листов выписки: 21 |
|---|---|---|---|

| | |
|---|---|
| 16.07.2024г. № КУВИ-001/2024-184596321 | |
| Кадастровый номер: | 50:37:0050102:21 |

| | | |
|---|---|---|
| | | плавучих кранов, бросать якоря с судов и осуществлять их проход с отданными якорями, цепями, лотами, волокушами и тралами (в охранных зонах подводных кабельных линий электропередачи). (Постановление Правительства РФ № 160 от 24.02.2009 г. "О порядке установления охранных зон объектов электросетевого хозяйства и особых условий использования земельных участков, расположенных в границах таких зон" п.п. 10, 11); Реестровый номер границы: 50.37.2.5 |
| 50:37:0050102:21/3 | 492 | вид ограничения (обременения): ограничения прав на земельный участок, предусмотренные статьей 56 Земельного кодекса Российской Федерации; Срок действия: не установлен; реквизиты документа-основания: техническое задание на оказание услуг по установлению охранной зоны объектов по производству электрической энергии филиала "Каширская ГРЭС" ОАО "ИНТЕР РАО - Электрогенерация" от 15.06.2014 № - выдан: Филиал "Каширская ГРЭС" ОАО "ИНТЕР РАО - Электрогенерация"; Содержание ограничения (обременения): Ограничения изложены в Постановление Правительства РФ от 18 ноября 2013 г. № 1033 “О порядке установления охранных зон объектов по производству электрической энергии и особых условий использования земельных участков, расположенных в границах таких зон”. В охранных зонах запрещается осуществлять действия, которые могут нарушить безопасную работу объектов, в том числе привести к их повреждению или уничтожению и (или) повлечь причинение вреда жизни, здоровью граждан и имуществу физических или юридических лиц, а также нанесение вреда окружающей среде и возникновение пожаров и чрезвычайных ситуаций, а именно: а) убирать, перемещать, засыпать и повреждать предупреждающие знаки; б) размещать кладбища, скотомогильники, захоронения отходов производства и потребления, радиоактивных, химических, взрывчатых, токсичных, отравляющих и ядовитых веществ; в) производить сброс и слив едких и коррозионных веществ, в том числе растворов кислот, щелочей и солей, а также горюче-смазочных материалов; г) разводить огонь и размещать какие-либо открытые или закрытые источники огня; д) проводить работы, размещать объекты и предметы, возводить сооружения, которые могут препятствовать доступу к объектам, без создания необходимых для такого доступа проходов и подъездов; е) производить работы ударными механизмами, сбрасывать тяжести массой свыше 5 тонн; ж) складировать любые материалы, в том числе взрывоопасные, пожароопасные и горюче-смазочные. В пределах охранных зон без письменного согласования владельцев объектов юридическим и физическим лицам запрещается: а) размещать детские и спортивные площадки, стадионы, рынки, торговые точки, полевые станы, загоны для скота, гаражи и стоянки всех видов машин и механизмов; б) проводить любые мероприятия, связанные с пребыванием людей, не занятых выполнением работ, разрешенных в установленном порядке; в) осуществлять горные, взрывные, мелиоративные работы, в том числе связанные с временным затоплением земель.; Реестровый номер границы: 50.37.2.84 |
| 50:37:0050102:21/4 | 0,01 | вид ограничения (обременения): ограничения прав на земельный участок, предусмотренные статьей 56 Земельного кодекса Российской Федерации; Срок действия: не установлен; реквизиты документа-основания: об установлении публичного сервитута в интересах публичного акционерного общества «Россети Московский регион» на землях и частях земельных участков, расположенных на территории городского округа Кашира Московской области, в целях размещения существующего |

ДОКУМЕНТ ПОДПИСАН
ЭЛЕКТРОННОЙ ПОДПИСЬЮ
Сертификат: 00BB056B7401CB38D2B3576ACDC8425108
Владелец: ФЕДЕРАЛЬНАЯ СЛУЖБА ГОСУДАРСТВЕННОЙ РЕГИСТРАЦИИ, КАДАСТРА И КАРТОГРАФИИ
Действителен: с 27.06.2023 по 19.09.2024

| | | |
|---|---|---|
| полное наименование должности | | инициалы, фамилия |

| Земельный участок |
|---|
| вид объекта недвижимости |

| Лист № 4 раздела 4.1 | Всего листов раздела 4.1: 4 | Всего разделов: 7 | Всего листов выписки: 21 |
|---|---|---|---|

| 16.07.2024г. № КУВИ-001/2024-184596321 | |
|---|---|
| Кадастровый номер: | 50:37:0050102:21 |

| | | |
|---|---|---|
| | | объекта электросетевого хозяйства ВЛ 110 кВ «Каширская ГРЭС-Стрелецкая-1 цепь» от 27.08.2021 № 15ВР-1554 выдан: Министерство имущественных отношений Московской области; Содержание ограничения (обременения): Публичный сервитут в целях размещения существующего объекта электросетевого хозяйства ВЛ 110 кВ «Каширская ГРЭС-Стрелецкая-1 цепь», с кадастровым номером 50:37:0000000:7757. Срок публичного сервитута: в соответствии с п.8 ст.39.43 ЗК РФ публичный сервитут считается установленным со дня внесения сведений о нем в Единый государственный реестр недвижимости, согласно Распоряжению Министерство имущественных отношений Московской области от 27.08.2021 №15ВР-1554 срок публичного сервитута составляет 49 лет. Обладатель публичного сервитута: Публичное акционерное общество «Россети Московский регион», ИНН 5036065113, ОГРН 1057746555811. Почтовый адрес Публичного акционерного общества «Россети Московский регион»: 115114, г. Москва, 2-й Павелецкий пр., д. 3, стр. 2, адрес электронной почты: ues@moesk.ru.; Реестровый номер границы: 50:37-6.575; Вид объекта реестра границ: Зона с особыми условиями использования территории; Вид зоны по документу: Публичный сервитут в целях размещения существующего объекта электросетевого хозяйства ВЛ 110 кВ «Каширская ГРЭС-Стрелецкая-1 цепь»; Тип зоны: Зона публичного сервитута; Номер: б/н; Индекс: Московская область, городской округ Кашира, г. Кашира, д. Терново-2, д.Хитровка |
| 50:37:0050102:21/5 | 7 | вид ограничения (обременения): ограничения прав на земельный участок, предусмотренные статьей 56 Земельного кодекса Российской Федерации; Срок действия: не установлен; реквизиты документа-основания: об установлении публичного сервитута в интересах публичного акционерного общества «Россети Московский регион» на землях и частях земельных участков, расположенных на территории городского округа Кашира Московской области, в целях размещения существующего объекта электросетевого хозяйства ВЛ 110 кВ «Каширская ГРЭС-Стрелецкая-2 цепь» от 23.08.2021 № 15ВР-1512; Содержание ограничения (обременения): Публичный сервитут в целях размещения существующего объекта электросетевого хозяйства ВЛ 110 кВ «Каширская ГРЭС-Стрелецкая-2 цепь». Срок публичного сервитута: в соответствии с п.8 ст.39.43 ЗК РФ публичный сервитут считается установленным со дня внесения сведений о нем в Единый государственный реестр недвижимости, согласно Распоряжению Министерство имущественных отношений Московской области от 23.08.2021 №15ВР-1512 срок публичного сервитута составляет 49 лет. Обладатель публичного сервитута: Публичное акционерное общество «Россети Московский регион», ИНН 5036065113, ОГРН 1057746555811. Почтовый адрес Публичного акционерного общества «Россети Московский регион»: 115114, г. Москва, 2-й Павелецкий пр., д. 3, стр. 2, адрес электронной почты: ues@moesk.ru.; Реестровый номер границы: 50:37-6.597; Вид объекта реестра границ: Зона с особыми условиями использования территории; Вид зоны по документу: Публичный сервитут в целях размещения существующего объекта электросетевого хозяйства ВЛ 110 кВ «Каширская ГРЭС-Стрелецкая-2 цепь»; Тип зоны: Зона публичного сервитута; Индекс: Московская область, городской округ Кашира, г. Кашира, д. Терново-2, д.Хитровка |

| | | |
|---|---|---|
| полное наименование должности | | инициалы, фамилия |

ДОКУМЕНТ ПОДПИСАН
ЭЛЕКТРОННОЙ ПОДПИСЬЮ
Сертификат: 00BB056B7401CB38D2B3576ACDC8425108
Владелец: ФЕДЕРАЛЬНАЯ СЛУЖБА ГОСУДАРСТВЕННОЙ РЕГИСТРАЦИИ, КАДАСТРА И КАРТОГРАФИИ
Действителен: с 27.06.2023 по 19.09.2024

Выписка из Единого государственного реестра недвижимости об объекте недвижимости

Сведения о частях земельного участка

| Земельный участок |
|---|
| вид объекта недвижимости |

| Лист № 1 раздела 4.2 | Всего листов раздела 4.2: 5 | Всего разделов: 7 | Всего листов выписки: 21 |
|---|---|---|---|

| | |
|---|---|
| 16.07.2024г. № КУВИ-001/2024-184596321 | |
| Кадастровый номер: | 50:37:0050102:21 |

| Сведения о характерных точках границы части (частей) земельного участка | | | | |
|---|---|---|---|---|
| Учетный номер части: 50:37:0050102:21/1 | | | | |
| Система координат МСК-50, зона 2 | | | | |
| Номер точки | Координаты, м | | Описание закрепления на местности | Средняя квадратичная погрешность определения координат характерных точек границ земельного участка, м |
| | X | Y | | |
| 1 | 2 | 3 | 4 | 5 |
| 1 | 368105.27 | 2233759.01 | Закрепление отсутствует | 0.1 |
| 2 | 368101.38 | 2233757.47 | - | - |
| 3 | 368104.47 | 2233762.3 | - | - |
| 1 | 368105.27 | 2233759.01 | Закрепление отсутствует | 0.1 |

| | | |
|---|---|---|
| | | |
| полное наименование должности | | инициалы, фамилия |

ДОКУМЕНТ ПОДПИСАН
ЭЛЕКТРОННОЙ ПОДПИСЬЮ
Сертификат: 00BB056B7401CB38D2B3576ACDC8425108
Владелец: ФЕДЕРАЛЬНАЯ СЛУЖБА ГОСУДАРСТВЕННОЙ РЕГИСТРАЦИИ, КАДАСТРА И КАРТОГРАФИИ
Действителен: с 27.06.2023 по 19.09.2024

| Земельный участок |
|---|
| вид объекта недвижимости |

| Лист № 2 раздела 4.2 | Всего листов раздела 4.2: 5 | Всего разделов: 7 | Всего листов выписки: 21 |
|---|---|---|---|

| | |
|---|---|
| 16.07.2024г. № КУВИ-001/2024-184596321 | |
| Кадастровый номер: | 50:37:0050102:21 |

| Сведения о характерных точках границы части (частей) земельного участка | | | | |
|---|---|---|---|---|
| Учетный номер части: 50:37:0050102:21/2 | | | | |
| Система координат МСК-50, зона 2 | | | | |
| Номер точки | Координаты, м | | Описание закрепления на местности | Средняя квадратичная погрешность определения координат характерных точек границ земельного участка, м |
| | X | Y | | |
| 1 | 2 | 3 | 4 | 5 |
| 1 | 368105.27 | 2233759.01 | Закрепление отсутствует | 0.1 |
| 2 | 368101.38 | 2233757.47 | - | - |
| 3 | 368104.47 | 2233762.3 | - | - |
| 1 | 368105.27 | 2233759.01 | Закрепление отсутствует | 0.1 |

| | | |
|---|---|---|
| полное наименование должности | | инициалы, фамилия |

ДОКУМЕНТ ПОДПИСАН
ЭЛЕКТРОННОЙ ПОДПИСЬЮ
Сертификат: 00BB056B7401CB38D2B3576ACDC8425108
Владелец: ФЕДЕРАЛЬНАЯ СЛУЖБА ГОСУДАРСТВЕННОЙ РЕГИСТРАЦИИ, КАДАСТРА И КАРТОГРАФИИ
Действителен: с 27.06.2023 по 19.09.2024

| Земельный участок |
|---|
| вид объекта недвижимости |

| Лист № 3 раздела 4.2 | Всего листов раздела 4.2: 5 | Всего разделов: 7 | Всего листов выписки: 21 |
|---|---|---|---|

| | |
|---|---|
| 16.07.2024г. № КУВИ-001/2024-184596321 | |
| Кадастровый номер: | 50:37:0050102:21 |

| Сведения о характерных точках границы части (частей) земельного участка | | | | |
|---|---|---|---|---|
| Учетный номер части: 50:37:0050102:21/3 | | | | |
| Система координат МСК-50, зона 2 | | | | |
| Номер точки | Координаты, м | | Описание закрепления на местности | Средняя квадратичная погрешность определения координат характерных точек границ земельного участка, м |
| | X | Y | | |
| 1 | 2 | 3 | 4 | 5 |
| 1 | 368090.47 | 2233753.15 | - | - |
| 2 | 368081.49 | 2233784.2 | - | - |
| 3 | 368098.74 | 2233785.74 | Закрепление отсутствует | 0.1 |
| 4 | 368105.27 | 2233759.01 | Закрепление отсутствует | 0.1 |
| 1 | 368090.47 | 2233753.15 | - | - |

| | | |
|---|---|---|
| полное наименование должности | | инициалы, фамилия |

ДОКУМЕНТ ПОДПИСАН
ЭЛЕКТРОННОЙ ПОДПИСЬЮ
Сертификат: 00BB056B7401CB38D2B3576ACDC8425108
Владелец: ФЕДЕРАЛЬНАЯ СЛУЖБА ГОСУДАРСТВЕННОЙ РЕГИСТРАЦИИ, КАДАСТРА И КАРТОГРАФИИ
Действителен: с 27.06.2023 по 19.09.2024

| Земельный участок |
|---|
| вид объекта недвижимости |

| Лист № 4 раздела 4.2 | Всего листов раздела 4.2: 5 | Всего разделов: 7 | Всего листов выписки: 21 |
|---|---|---|---|

| | |
|---|---|
| 16.07.2024г. № КУВИ-001/2024-184596321 | |
| Кадастровый номер: | 50:37:0050102:21 |

| Сведения о характерных точках границы части (частей) земельного участка | | | | |
|---|---|---|---|---|
| Учетный номер части: 50:37:0050102:21/4 | | | | |
| Система координат | | | | |
| Номер точки | Координаты, м | | Описание закрепления на местности | Средняя квадратичная погрешность определения координат характерных точек границ земельного участка, м |
| | X | Y | | |
| 1 | 2 | 3 | 4 | 5 |
| 1 | 368105.27 | 2233759.01 | - | - |
| 2 | 368105.26 | 2233759.07 | - | - |
| 3 | 368105.2 | 2233758.98 | - | - |
| 4 | 368105.27 | 2233759.01 | - | - |

| | | |
|---|---|---|
| полное наименование должности | | инициалы, фамилия |

ДОКУМЕНТ ПОДПИСАН
ЭЛЕКТРОННОЙ ПОДПИСЬЮ
Сертификат: 00BB056B7401CB38D2B3576ACDC8425108
Владелец: ФЕДЕРАЛЬНАЯ СЛУЖБА ГОСУДАРСТВЕННОЙ РЕГИСТРАЦИИ, КАДАСТРА И КАРТОГРАФИИ
Действителен: с 27.06.2023 по 19.09.2024

| Земельный участок |
|---|
| вид объекта недвижимости |

| Лист № 5 раздела 4.2 | Всего листов раздела 4.2: 5 | Всего разделов: 7 | Всего листов выписки: 21 |
|---|---|---|---|

| | |
|---|---|
| 16.07.2024г. № КУВИ-001/2024-184596321 | |
| Кадастровый номер: | 50:37:0050102:21 |

| Сведения о характерных точках границы части (частей) земельного участка | | | | |
|---|---|---|---|---|
| Учетный номер части: 50:37:0050102:21/5 | | | | |
| Система координат | | | | |
| Номер точки | Координаты, м | | Описание закрепления на местности | Средняя квадратичная погрешность определения координат характерных точек границ земельного участка, м |
| | X | Y | | |
| 1 | 2 | 3 | 4 | 5 |
| 1 | 368105.27 | 2233759.01 | - | - |
| 2 | 368104.47 | 2233762.3 | - | - |
| 3 | 368101.38 | 2233757.47 | - | - |
| 1 | 368105.27 | 2233759.01 | - | - |

| | | |
|---|---|---|
| полное наименование должности | | инициалы, фамилия |

ДОКУМЕНТ ПОДПИСАН
ЭЛЕКТРОННОЙ ПОДПИСЬЮ
Сертификат: 00BB056B7401CB38D2B3576ACDC8425108
Владелец: ФЕДЕРАЛЬНАЯ СЛУЖБА ГОСУДАРСТВЕННОЙ РЕГИСТРАЦИИ, КАДАСТРА И КАРТОГРАФИИ
Действителен: с 27.06.2023 по 19.09.2024