

Градостроительный план земельного участка №

Р Ф - 5 0 - 5 - 7 1 - 0 - 0 0 - 2 0 2 6 - 3 9 8 0 5 - 0

Градостроительный план земельного участка подготовлен на основании

заявления Администрации Раменского муниципального округа Московской области

от 13 мая 2026 г. № P001-2538292854-110481156

(реквизиты заявления правообладателя земельного участка, иного лица в случаях, предусмотренных частями 1.1 и 1.2 статьи 57.3 Градостроительного кодекса Российской Федерации, с указанием Ф.И.О. заявителя – физического лица, либо реквизиты заявления и наименование заявителя – юридического лица о выдаче градостроительного плана земельного участка)

Местонахождение земельного участка

Московская область

(субъект Российской Федерации)

Раменский муниципальный округ

(муниципальный район или городской округ)

(поселение)

Описание границ земельного участка (образуемого земельного участка):

Обозначение (номер) характерной точки	Перечень координат характерных точек в системе координат, используемой для ведения Единого государственного реестра недвижимости	
	X	Y
1	448190.87	2234320.13
2	448165.97	2234320.30
3	448165.78	2234306.85
4	448163.68	2234301.92
5	448150.78	2234276.11
6	448194.84	2234281.47

Кадастровый номер земельного участка (при наличии) или в случаях, предусмотренных частями 1.1 и 1.2 статьи 57.3 Градостроительного кодекса Российской Федерации, условный номер образуемого земельного участка на основании утвержденных проекта межевания территории и (или) схемы расположения земельного участка или земельных участков на кадастровом плане территории

50:23:0110147:988

Площадь земельного участка

1 311 кв. м

Информация о расположенных в границах земельного участка объектах капитального строительства

Объекты капитального строительства отсутствуют

Информация о границах зоны планируемого размещения объекта капитального строительства в соответствии с утвержденным проектом планировки территории (при наличии)

Проект планировки территории не утвержден

Обозначение (номер) характерной точки	Перечень координат характерных точек в системе координат, используемой для ведения Единого государственного реестра недвижимости	
	X	Y
-	-	-

Реквизиты проекта планировки территории и (или) проекта межевания территории в случае, если земельный участок расположен в границах территории, в отношении которой утверждены проект планировки территории и (или) проект межевания территории

Документация по планировке территории не утверждена

(указывается в случае, если земельный участок расположен в границах территории, в отношении которой утверждены проект планировки территории и (или) проект межевания территории)

Информация о расположении земельного участка в границах территории, в отношении которой принято решение о комплексном развитии территории и (или) заключен договор о комплексном развитии территории

-

(указывается в случае, если земельный участок расположен в границах территории, в отношении которой принято решение о комплексном развитии территории и (или) заключен договор о комплексном развитии территории)

Градостроительный план подготовлен

Комитетом по архитектуре и градостроительству Московской области

(Ф.И.О., должность уполномоченного лица, наименование органа)

М.П. _____ / ***Кузьмина А.А.*** /
 (при наличии) (подпись) (расшифровка подписи)

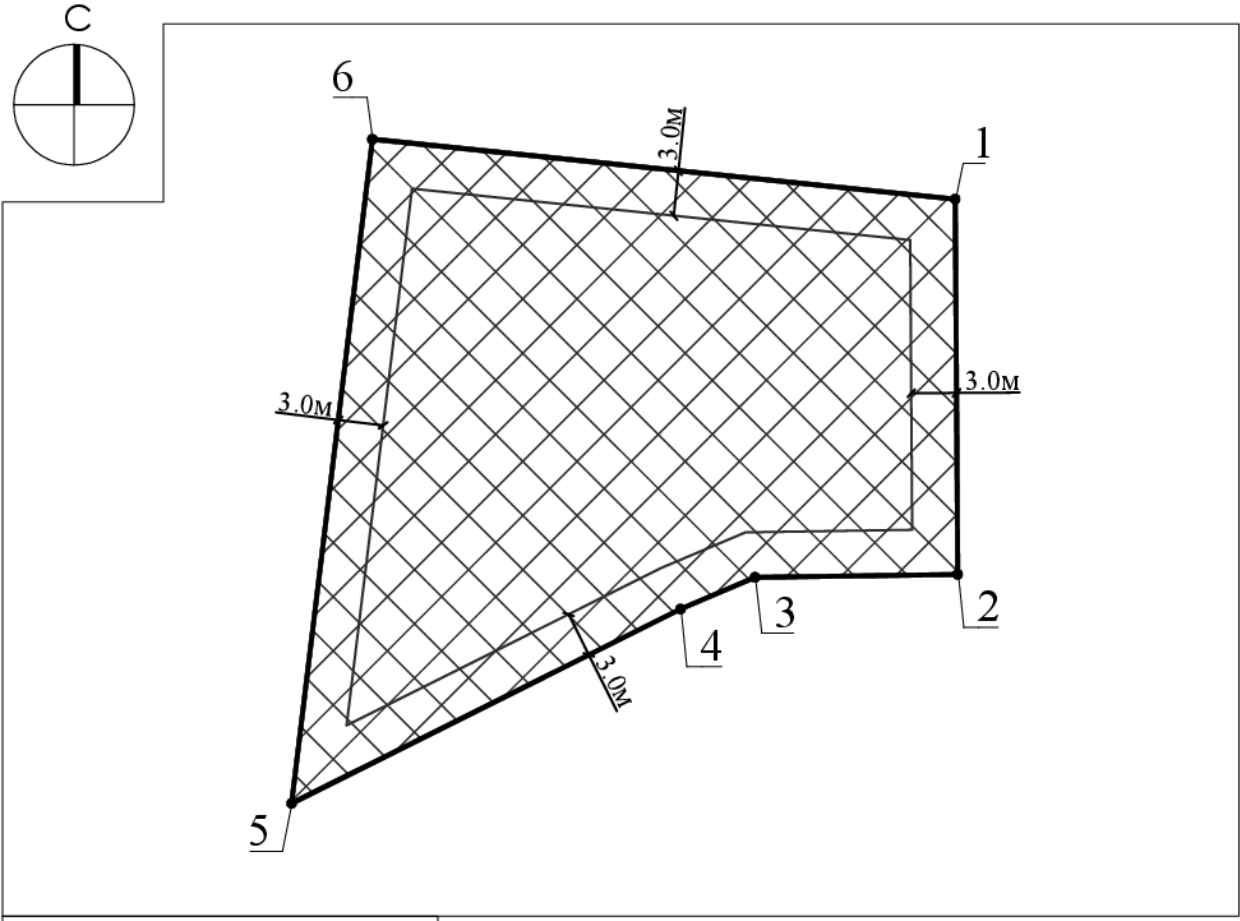
Дата выдачи _____
 29.05.2026
 (ДД.ММ.ГГГГ.)






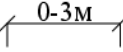
**ДОКУМЕНТ ПОДПИСАН
 ЭЛЕКТРОННОЙ ПОДПИСЬЮ**

Сертификат: 00EE 507A D114 0A0A 27E6 EEC8 A712 6E70 8C
 Владелец: Кузьмина Александра Александровна
 Действителен с: 20.02.2026 по 16.05.2027

1. Чертеж градостроительного плана земельного участка




Условные обозначения

-  граница земельного участка
-  номер поворотной точки границ земельного участка
-  границы зон, в пределах которых разрешается строительство объектов капитального строительства
-  минимальные отступы от границ земельного участка, в пределах которых разрешается строительство объектов капитального строительства (согласно видам разрешенного использования)¹

Земельный участок полностью расположен в территории, в границах которой предусматриваются требования к архитектурно-градостроительному облику объектов капитального строительства (Тип 2).¹

ДОКУМЕНТ ПОДПИСАН
ЭЛЕКТРОННОЙ ПОДПИСЬЮ
Сертификат:
5E7D 8743 4D6A 369E 976B 5896 09B2 0FED
Владелец: Шевченко Марина Вадимовна
Действителен: с 06.05.2025 г. по 30.07.2026 г.

Должность	Ф.И.О.	Подпись	Дата				
Зам. ген. дир.	Шевченко М.В.			Московская область, Раменский муниципальный округ			
Зам. нач. сект.	Коликова А.А.						
				Градостроительный план земельного участка	Стадия	Лист	Листов
					1	3	
				Чертеж градостроительного плана	 Основан в 1971		


1. Чертеж градостроительного плана земельного участка

Градостроительный план земельного участка выдается в целях обеспечения информацией, необходимой для архитектурно-строительного проектирования, строительства, реконструкции объектов капитального строительства в границах земельного участка.

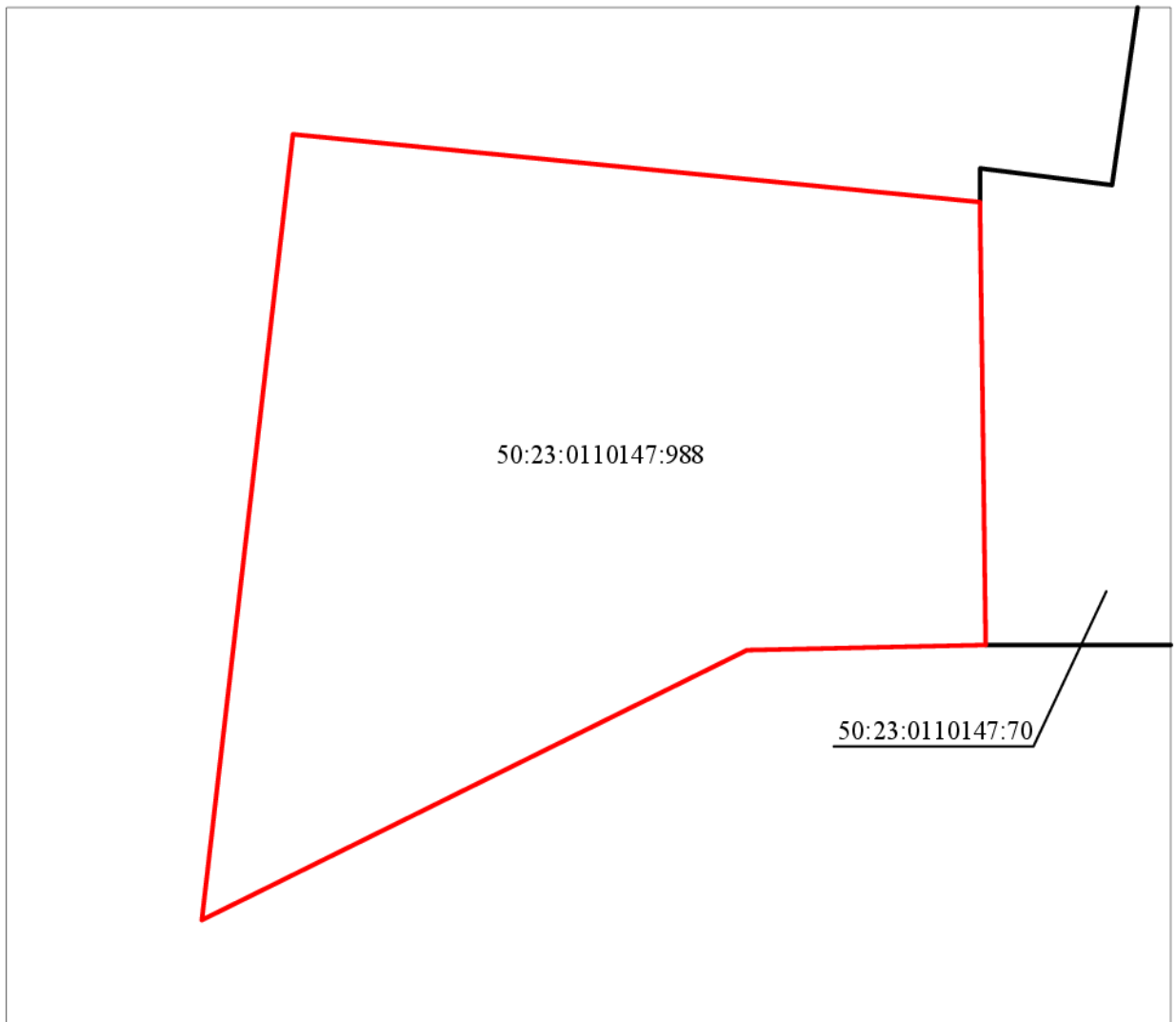
Площадь земельного участка 1 311 кв. м.

1. Чертеж градостроительного плана земельного участка разработан при отсутствии топографической съемки.
2. Чертеж градостроительного плана земельного участка разработан в мае 2026 года ГБУ МО "Мособлгеотрест".
3. Точка подключения (технологического присоединения) объектов капитального строительства к сетям тепло-, водоснабжения и водоотведения согласно информации о технических условиях эксплуатирующих организаций.

Выполнено в М 1:500.


Должность	Ф.И.О.	Подпись	Дата				
Зам. ген. дир.	Шевченко М.В.			Московская область, Раменский муниципальный округ			
Зам. нач. сект.	Коликова А.А.						
				Градостроительный план земельного участка	Стадия	Лист	Листов
						2	3
				Чертеж градостроительного плана	 МОСОБЛГЕОТРЕСТ <small>Основан в 1971</small>		

**Схема расположения земельного участка
в окружении смежно расположенных земельных участков
(Ситуационный план)**



Условные обозначения

- граница рассматриваемого участка
- границы смежных участков

Должность	Ф.И.О.	Подпись	Дата				
Зам. ген. дир.	Шевченко М.В.			<i>Московская область, Раменский муниципальный округ</i>			
Зам. нач. сект.	Коликова А.А.						
				<i>Градостроительный план земельного участка</i>	Стадия	Лист	Листов
						3	3
				<i>Ситуационный план</i>	 <small>Основан в 1971</small>		

2. Информация о градостроительном регламенте либо требованиях к назначению, параметрам и размещению объекта капитального строительства на земельном участке, на который действие градостроительного регламента не распространяется или для которого градостроительный регламент не устанавливается

Земельный участок расположен в территориальной зоне: О-1 - многофункциональная общественно-деловая зона. Многофункциональная общественно-деловая зона О-1 установлена для обеспечения условий размещения объектов капитального строительства в целях извлечения прибыли на основании торговой, банковской и иной предпринимательской деятельности, а также общественного использования объектов капитального строительства.

Градостроительный регламент территориальной зоны должен применяться в части, не противоречащей утвержденным режимам зон охраны объектов культурного наследия.

В соответствии со статьей 25 Закона Российской Федерации от 21.02.1992 №2395-1 "О недрах", строительство объектов капитального строительства на земельных участках, расположенных за границами населенных пунктов, размещение подземных сооружений за границами населенных пунктов разрешается только после получения заключения федерального органа управления государственным фондом недр (Роснедра) или его территориального органа (Центрнедра) об отсутствии (наличии) полезных ископаемых в недрах под участком предстоящей застройки.

Предельные параметры определяются в соответствии с режимом зоны охраны объекта культурного наследия.

Установлен градостроительный регламент.

2.1. Реквизиты акта органа государственной власти субъекта Российской Федерации, органа местного самоуправления, содержащего градостроительный регламент либо реквизиты акта федерального органа государственной власти, органа государственной власти субъекта Российской Федерации, органа местного самоуправления, иной организации, определяющего, в соответствии с федеральными законами, порядок использования земельного участка, на который действие градостроительного регламента не распространяется или для которого градостроительный регламент не устанавливается

Правила землепользования и застройки территории (части территории) Раменского городского округа Московской области утверждены постановлением Администрации Раменского городского округа Московской области от 14.07.2021 г. № 7547 "Об утверждении правил землепользования и застройки территории (части территории) Раменского городского округа Московской области" (в редакции постановления Администрации Раменского муниципального округа Московской области от 15.05.2026 г. № 1749).

2.2. Информация о видах разрешенного использования земельного участка
основные виды разрешенного использования земельного участка:

- *хранение автотранспорта 2.7.1;*
- *размещение гаражей для собственных нужд 2.7.2;*
- *коммунальное обслуживание 3.1;*
- *предоставление коммунальных услуг 3.1.1;*
- *административные здания организаций, обеспечивающих предоставление коммунальных услуг 3.1.2;*
- *дома социального обслуживания 3.2.1;*
- *оказание социальной помощи населению 3.2.2;*
- *оказание услуг связи 3.2.3;*
- *общеежития 3.2.4;*
- *бытовое обслуживание 3.3;*
- *здравоохранение 3.4;*

- *амбулаторно-поликлиническое обслуживание 3.4.1;*
- *стационарное медицинское обслуживание 3.4.2;*
- *дошкольное, начальное и среднее общее образование 3.5.1;*
- *среднее и высшее профессиональное образование 3.5.2;*
- *объекты культурно-досуговой деятельности 3.6.1;*
- *общественное управление 3.8;*
- *обеспечение научной деятельности 3.9;*
- *обеспечение деятельности в области гидрометеорологии и смежных с ней областях 3.9.1;*
- *амбулаторное ветеринарное обслуживание 3.10.1;*
- *приюты для животных 3.10.2;*
- *деловое управление 4.1;*
- *объекты торговли (торговые центры, торгово-развлекательные центры (комплексы) 4.2;*
- *рынки 4.3;*
- *магазины 4.4;*
- *банковская и страховая деятельность 4.5;*
- *общественное питание 4.6;*
- *развлекательные мероприятия 4.8.1;*
- *проведение азартных игр 4.8.2;*
- *служебные гаражи 4.9;*
- *объекты дорожного сервиса 4.9.1;*
- *заправка транспортных средств 4.9.1.1;*
- *обеспечение дорожного отдыха 4.9.1.2;*
- *автомобильные мойки 4.9.1.3;*
- *ремонт автомобилей 4.9.1.4;*
- *стоянка транспортных средств 4.9.2;*
- *выставочно-ярмарочная деятельность 4.10;*
- *спорт 5.1;*
- *обеспечение занятий спортом в помещениях 5.1.2;*
- *площадки для занятий спортом 5.1.3;*
- *спортивные базы 5.1.7;*
- *связь 6.8;*
- *автомобильный транспорт 7.2;*
- *обслуживание перевозок пассажиров 7.2.2;*
- *стоянки транспорта общего пользования 7.2.3;*
- *обеспечение внутреннего правопорядка 8.3;*
- *охрана природных территорий 9.1;*
- *историко-культурная деятельность 9.3;*
- *земельные участки (территории) общего пользования 12.0;*
- *улично-дорожная сеть 12.0.1;*
- *благоустройство территории 12.0.2;*

условно разрешенные виды использования земельного участка:

- *гостиничное обслуживание 4.7;*
- *легкая промышленность 6.3;*
- *фарфоро-фаянсовая промышленность 6.3.2;*
- *электронная промышленность 6.3.3;*
- *ювелирная промышленность 6.3.4;*
- *пищевая промышленность 6.4;*
- *строительная промышленность 6.6;*
- *склад 6.9;*
- *научно-производственная деятельность 6.12;*

- ***трубопроводный транспорт 7.5;***

вспомогательные виды разрешенного использования земельного участка:

- ***коммунальное обслуживание 3.1;***
- ***связь 6.8;***
- ***обеспечение внутреннего правопорядка 8.3.***

2.3. Предельные (минимальные и (или) максимальные) размеры земельного участка и предельные параметры разрешенного строительства, реконструкции объекта капитального строительства, установленные градостроительным регламентом для территориальной зоны, в которой расположен земельный участок:

Предельные (минимальные и (или) максимальные) размеры земельных участков, в том числе их площадь			Минимальные отступы от границ земельного участка в целях определения мест допустимого размещения зданий, строений, сооружений, за пределами которых запрещено строительство зданий, строений, сооружений	Предельное количество этажей и (или) предельная высота зданий, строений, сооружений	Максимальный процент застройки в границах земельного участка, определяемый как отношение суммарной площади земельного участка, которая может быть застроена, ко всей площади земельного участка	Требования к архитектурным решениям объектов капитального строительства, расположенным в границах территории исторического поселения федерального или регионального значения	Иные показатели
Длина, м	Ширина, м	Площадь, м ² или га					
1	2	3	4	5	6	7	8
-	-	-	-	17(-) ²	-	-	-

Основные виды разрешенного использования:

№ п/п	Наименование ВРИ	Код (числовое обозначение ВРИ)	Предельные размеры земельных участков (кв. м)		Максимальный процент застройки, в том числе в зависимости от количества надземных этажей	Минимальные отступы от границ земельного участка (м)*	Требования к архитектурно-градостроительному облику*** ³
			min	max			
1	<i>Хранение автотранспорта</i>	2.7.1	<i>Не подлежат установлению</i>			3 (0**)	<i>Устанавливаются (ст. 44 настоящих Правил)</i>
2	<i>Размещение гаражей для собственных нужд</i>	2.7.2	<i>Не подлежат установлению</i>			3 (0**)	<i>Не подлежат установлению</i>
3	<i>Коммунальное обслуживание</i>	3.1	<i>Не подлежат установлению</i>			3	<i>Устанавливаются (ст. 44 настоящих Правил)</i>
4	<i>Предоставление коммунальных услуг</i>	3.1.1	<i>Не подлежат установлению</i>			3	<i>Не подлежат установлению</i>
5	<i>Административные здания организаций, обеспечивающих предоставление коммунальных услуг</i>	3.1.2	<i>Не подлежат установлению</i>			3	<i>Устанавливаются (ст. 44 настоящих Правил)</i>
6	<i>Дома социального обслуживания</i>	3.2.1	<i>Не подлежат установлению</i>			3	<i>Устанавливаются (ст. 44 настоящих Правил)</i>
7	<i>Оказание социальной помощи населению</i>	3.2.2	<i>Не подлежат установлению</i>			3	<i>Устанавливаются (ст. 44 настоящих Правил)</i>

8	Оказание услуг связи	3.2.3	Не подлежат установлению		3	Устанавливаются (ст. 44 настоящих Правил)	
9	Общественные	3.2.4	Не подлежат установлению	60%	3	Не подлежат установлению	
10	Бытовое обслуживание	3.3	Не подлежат установлению		3	Устанавливаются (ст. 44 настоящих Правил)	
11	Здравоохранение	3.4	Не подлежат установлению		3	Устанавливаются (ст. 44 настоящих Правил)	
12	Амбулаторно-поликлиническое обслуживание	3.4.1	Не подлежат установлению		3	Устанавливаются (ст. 44 настоящих Правил)	
13	Стационарное медицинское обслуживание	3.4.2	Не подлежат установлению		3	Устанавливаются (ст. 44 настоящих Правил)	
14	Дошкольное, начальное и среднее общее образование	3.5.1	Не подлежат установлению		3	Устанавливаются (ст. 44 настоящих Правил)	
15	Среднее и высшее профессиональное образование	3.5.2	Не подлежат установлению		3	Устанавливаются (ст. 44 настоящих Правил)	
16	Объекты культурно-досуговой деятельности	3.6.1	Не подлежат установлению		3	Устанавливаются (ст. 44 настоящих Правил)	
17	Общественное управление	3.8	Не подлежат установлению		3	Устанавливаются (ст. 44 настоящих Правил)	
18	Обеспечение научной деятельности	3.9	Не подлежат установлению		3	Устанавливаются (ст. 44 настоящих Правил)	
19	Обеспечение деятельности в области гидрометеорологии и смежных с ней областях	3.9.1	Не подлежат установлению			Не подлежат установлению	
20	Амбулаторное ветеринарное обслуживание	3.10.1	Не подлежат установлению		3	Устанавливаются (ст. 44 настоящих Правил)	
21	Приюты для животных	3.10.2	Не подлежат установлению		3	Устанавливаются (ст. 44 настоящих Правил)	
22	Деловое управление	4.1	Не подлежат установлению		3	Устанавливаются (ст. 44 настоящих Правил)	
23	Объекты торговли (торговые центры, торговоразвлекательные центры (комплексы))	4.2	Не подлежат установлению		3	Устанавливаются (ст. 44 настоящих Правил)	
24	Рынки	4.3	Не подлежат установлению		3	Устанавливаются (ст. 44 настоящих Правил)	
25	Магазины	4.4	200	Не подлежат установлению	60%	3	Устанавливаются (ст. 44 настоящих Правил)
26	Банковская и страховая деятельность	4.5	Не подлежат установлению		3	Устанавливаются (ст. 44 настоящих Правил)	
27	Общественное питание	4.6	Не подлежат установлению		3	Устанавливаются (ст. 44 настоящих Правил)	

					<i>44 настоящих Правил)</i>
28	<i>Развлекательные мероприятия</i>	<i>4.8.1</i>	<i>Не подлежат установлению</i>	3	<i>Устанавливаются (ст. 44 настоящих Правил)</i>
29	<i>Проведение азартных игр</i>	<i>4.8.2</i>	<i>Не подлежат установлению</i>	3	<i>Устанавливаются (ст. 44 настоящих Правил)</i>
30	<i>Служебные гаражи</i>	<i>4.9</i>	<i>Не подлежат установлению</i>	3	<i>Устанавливаются (ст. 44 настоящих Правил)</i>
31	<i>Объекты дорожного сервиса</i>	<i>4.9.1</i>	<i>Не подлежат установлению</i>	3	<i>Устанавливаются (ст. 44 настоящих Правил)</i>
32	<i>Заправка транспортных средств</i>	<i>4.9.1.1</i>	<i>Не подлежат установлению</i>	3	<i>Не подлежат установлению</i>
33	<i>Обеспечение дорожного отдыха</i>	<i>4.9.1.2</i>	<i>Не подлежат установлению</i>	3	<i>Устанавливаются (ст. 44 настоящих Правил)</i>
34	<i>Автомобильные мойки</i>	<i>4.9.1.3</i>	<i>Не подлежат установлению</i>	3	<i>Устанавливаются (ст. 44 настоящих Правил)</i>
35	<i>Ремонт автомобилей</i>	<i>4.9.1.4</i>	<i>Не подлежат установлению</i>	3	<i>Устанавливаются (ст. 44 настоящих Правил)</i>
36	<i>Стоянка транспортных средств</i>	<i>4.9.2</i>	<i>Не подлежат установлению</i>	3	<i>Не подлежат установлению</i>
37	<i>Выставочно-ярмарочная деятельность</i>	<i>4.10</i>	<i>Не подлежат установлению</i>	3	<i>Устанавливаются (ст. 44 настоящих Правил)</i>
38	<i>Спорт</i>	<i>5.1</i>	<i>Не подлежат установлению</i>	3	<i>Устанавливаются (ст. 44 настоящих Правил)</i>
39	<i>Обеспечение занятий спортом в помещениях</i>	<i>5.1.2</i>	<i>Не подлежат установлению</i>	3	<i>Устанавливаются (ст. 44 настоящих Правил)</i>
40	<i>Площадки для занятий спортом</i>	<i>5.1.3</i>	<i>Не подлежат установлению</i>	3	<i>Не подлежат установлению</i>
41	<i>Спортивные базы</i>	<i>5.1.7</i>	<i>Не подлежат установлению</i>	3	<i>Устанавливаются (ст. 44 настоящих Правил)</i>
42	<i>Связь</i>	<i>6.8</i>	<i>Не подлежат установлению</i>		<i>Не подлежат установлению</i>
43	<i>Автомобильный транспорт</i>	<i>7.2</i>	<i>Не распространяется</i>		<i>Не подлежат установлению</i>
44	<i>Обслуживание перевозок пассажиров</i>	<i>7.2.2</i>	<i>Не подлежат установлению</i>	3	<i>Устанавливаются (ст. 44 настоящих Правил)</i>
45	<i>Стоянки транспорта общего пользования</i>	<i>7.2.3</i>	<i>Не подлежат установлению</i>	3	<i>Не подлежат установлению</i>
46	<i>Обеспечение внутреннего правопорядка</i>	<i>8.3</i>	<i>Не подлежат установлению</i>		<i>Не подлежат установлению</i>
47	<i>Охрана природных территорий</i>	<i>9.1</i>	<i>Не подлежат установлению</i>		<i>Не подлежат установлению</i>

48	Историко-культурная деятельность	9.3	Не распространяется		Не подлежат установлению
49	Земельные участки (территории) общего пользования	12.0	Не распространяется		Не подлежат установлению
50	Улично-дорожная сеть	12.0.1	Не подлежат установлению		Не подлежат установлению
51	Благоустройство территории	12.0.2	Не подлежат установлению		Не подлежат установлению

Условно разрешенные виды использования:

№ п/п	Наименование ВРИ	Код (числовое обозначение ВРИ)	Предельные размеры земельных участков (кв. м)		Максимальный процент застройки, в том числе в зависимости от количества надземных этажей	Минимальные отступы от границ земельного участка (м)*	Требования к архитектурно-градостроительному облику***3
			min	max			
1	Гостиничное обслуживание	4.7	Не подлежат установлению		60%	3	Устанавливаются (ст. 44 настоящих Правил)
2	Легкая промышленность	6.3	Не подлежат установлению			3	Устанавливаются (ст. 44 настоящих Правил)
3	Фарфоро-фаянсовая промышленность	6.3.2	Не подлежат установлению			3	Устанавливаются (ст. 44 настоящих Правил)
4	Электронная промышленность	6.3.3	Не подлежат установлению			3	Устанавливаются (ст. 44 настоящих Правил)
5	Ювелирная промышленность	6.3.4	Не подлежат установлению			3	Устанавливаются (ст. 44 настоящих Правил)
6	Пищевая промышленность	6.4	Не подлежат установлению			3	Устанавливаются (ст. 44 настоящих Правил)
7	Строительная промышленность	6.6	Не подлежат установлению			3	Устанавливаются (ст. 44 настоящих Правил)
8	Склад	6.9	Не подлежат установлению			3	Устанавливаются (ст. 44 настоящих Правил)
9	Научно-производственная деятельность	6.12	Не подлежат установлению			3	Устанавливаются (ст. 44 настоящих Правил)
10	Трубопроводный транспорт	7.5	Не распространяется				Не подлежат установлению

* - Для объектов капитального строительства, проектная документация которых в соответствии со ст. 49 Градостроительного кодекса Российской Федерации подлежит экспертизе, минимальные отступы от границ земельного участка не подлежат установлению, за исключением видов разрешенного использования "магазины" (4.4), "общезжития" (3.2.4), "гостиничное обслуживание" (4.7). Для видов разрешенного использования 4.4 (Магазины) отступы от многоквартирных домов 50 м, если иное не подтверждено требованиями технических регламентов.

** - Существующие объекты гаражного назначения, предназначенные для хранения личного автотранспорта граждан, имеющие одну или более общих стен с другими объектами гаражного назначения, предназначенными для хранения личного автотранспорта граждан.

*** - Требования к архитектурно-градостроительному облику распространяются на объекты капитального строительства и территории, полностью или частично размещаемые в пределах частей земельных участков, расположенных в границах территорий (Тип 1, Тип 2), в соответствии с картой градостроительного зонирования с установлением территорий, в границах которых предусматриваются требования к архитектурно-градостроительному облику объектов капитального строительства.

Предельная максимальная этажность определяется с учетом требований ч. 9 ст. 11 настоящих Правил.

Показатели по параметрам застройки зоны О-1: территории объектов обслуживания населения; требования и параметры по временному хранению индивидуальных транспортных средств, размещению гаражей и открытых автостоянок, требования и параметры к доле озелененной территории земельных участков, регламентируются и устанавливаются нормативами градостроительного проектирования.

2.4. Требования к назначению, параметрам и размещению объекта капитального строительства на земельном участке, на который действие градостроительного регламента не распространяется или для которого градостроительный регламент не устанавливается (за исключением случая, предусмотренного пунктом 7.1 части 3 статьи 57.3 Градостроительного кодекса Российской Федерации):

Причины отнесения земельного участка к виду земельного участка, на который действие градостроительного регламента не распространяется или для которого градостроительный регламент не устанавливается	Реквизиты акта, регулирующего использование земельного участка	Требования к использованию земельного участка	Требования к параметрам объекта капитального строительства			Требования к размещению объектов капитального строительства	
			Предельное количество этажей и (или) предельная высота зданий, строений, сооружений	Максимальный процент застройки в границах земельного участка, определяемый как отношение суммарной площади земельного участка, которая может быть застроена, ко всей площади земельного участка	Иные требования к параметрам объекта капитального строительства	Минимальные отступы от границ земельного участка в целях определения мест допустимого размещения зданий, строений, сооружений, за пределами которых запрещено строительство зданий, строений, сооружений	Иные требования к размещению объектов капитального строительства
1	2	3	4	5	6	7	8
-	-	-	-	-	-	-	-

2.5. Предельные параметры разрешенного строительства, реконструкции объекта капитального строительства, установленные положением об особо охраняемых природных территориях, в случае выдачи градостроительного плана земельного участка в отношении земельного участка, расположенного в границах особо охраняемой природной территории:

Причины отнесения земельного участка к виду земельного участка для которого градостроительный регламент не устанавливается	Реквизиты Положения об особо охраняемой природной территории	Реквизиты утвержденной документации по планировке территории	Зонирование особо охраняемой природной территории (нет)							
			Функциональная зона	Виды разрешенного использования земельного участка		Требования к параметрам объекта капитального строительства			Требования к размещению объектов капитального строительства	
				Основные виды разрешенного использования	Вспомогательные виды разрешенного использования	Предельное количество этажей и (или) предельная высота зданий, строений, сооружений	Максимальный процент застройки в границах земельного участка, определяемый как отношение суммарной площади земельного участка, которая может быть застроена, ко всей площади земельного участка	Иные требования к параметрам объекта капитального строительства	Минимальные отступы от границ земельного участка в целях определения мест допустимого размещения зданий, строений, сооружений, за пределами которых запрещено строительство зданий, строений, сооружений	Иные требования к размещению объектов капитального строительства
1	2	3	4	5	6	7	8	9	10	11
-	-	-	-	-	-	-	-	-	-	-
1	2	3	4	5	6	7	8	9	10	11

5. Информация об ограничениях использования земельного участка, в том числе, если земельный участок полностью или частично расположен в границах зон с особыми условиями использования территорий

Строительство, реконструкция объектов капитального строительства допускается при наличии согласования с Федеральной службой охраны Российской Федерации.⁴

Земельный участок полностью расположен в границах зоны регулирования застройки и хозяйственной деятельности объекта культурного наследия регионального значения - "Усадьба "Раменское": парк, XVIII-XIX, нач. XX вв.; лесопарк ("Зверинец", "Восьмидорожье"), XVIII-XIX, нач. XX вв." (Р-3 участок 6).⁵

Особым режимом использования земель и земельных участков в границах территории зоны регулирования застройки и хозяйственной деятельности Объекта:⁵

Для всех участков разрешается:

- хозяйственная деятельность без ущерба для сохранности Объекта;*
- ремонт, реконструкция существующих зданий и сооружений;*
- строительство новых объектов жилого и общественного назначения с объектами инфраструктуры взамен изношенного фонда или на свободной территории Объекта в высотных параметрах, установленных градостроительным регламентом;*
- строительство, ремонт, реконструкция объектов инженерной инфраструктуры, прокладка, ремонт, реконструкция подземных инженерных коммуникаций, воздушных линий связи и линий электропередачи;*
- благоустройство территорий общего пользования Объекта, размещение малых архитектурных форм (игровых и спортивных площадок, скамеек, урн, фонарей);*
- проведение реконструктивных рубок и рубок формирования, рубок ухода, санитарных рубок насаждений, посадка традиционных пород деревьев;*
- ремонт, капитальный ремонт дорожного покрытия, реконструкция дорог, местных проездов, пешеходных и велосипедных дорожек, размещение автостоянок;*
- организация подъездов к проектируемым жилым кварталам.*

Для участка 6 (Р-3) разрешается:

- реорганизация территории участка, расположенной вдоль исторической главной пространственно-композиционной оси усадебного комплекса, частичное восстановление исторической планировки Объекта с целью обеспечения свободного доступа к Чернавским прудам с улицы Первомайской.*

Для всех участков запрещается:

- строительство зданий и сооружений промышленного и коммунально-складского назначения (за исключением объектов коммунального обслуживания);*
- строительство объектов с активным силуэтным завершением (в виде башен, шпилей, флажтоков);*
- строительство объектов с превышением высотных параметров, установленных градостроительным регламентом;*
- хозяйственная деятельность, вызывающая загрязнение почв, воздушного и водного бассейнов, поверхностных стоков и грунтовых вод, нарушение характерных гидрологических условий (изменение уровня грунтовых вод);*
- установка стационарных рекламных щитов вдоль исторического участка улицы Народное Имяние, размещение рекламных конструкций на оградах, фасадах и крышах зданий, находящихся в визуальной взаимосвязи с Объектом;*
- организация свалок и необорудованных мест для сбора мусора, размещение площадок с мусорными контейнерами в зонах основных видовых раскрытий на Объект;*
- разведение костров;*

• прокладка наземных и надземных инженерных коммуникаций, кроме линий освещения, размещение телекоммуникационных вышек, антенных мачт, иных значительных по высоте инженерных сооружений (кроме инженерных сооружений для обслуживания жилого микрорайона на участке 2 и установки необходимого оборудования для обслуживания и функционирования спортивных сооружений на участке 3).

Для участков 6 (P-3) запрещается:

• устройство сплошных ограждений, выполненных из профилированного металла, бетонных панелей и блоков.

Требования к градостроительным регламентам в границах территории зоны регулирования застройки и хозяйственной деятельности Объекта.⁵

Градостроительный регламент в зоне регулирования застройки и хозяйственной деятельности предусматривает:⁵

Для участка 6 с режимом использования земель P-3:

• ремонт, реконструкция существующих зданий с высотными отметками, включая все конструктивные и декоративные элементы, - 40 м, с понижением в сторону Объекта до 20 м;

• строительство зданий жилого, общественно-делового и рекреационного назначения с предельно допустимыми высотными параметрами до 12 м, считая от существующего уровня земли до верхней отметки здания, включая все инженерные, конструктивные и декоративные элементы;

• применение отделочных материалов зданий и сооружений нейтральной цветовой гаммы;

• благоустройство и озеленение участков, создание кулисных посадок по периметру кварталов застройки шириной не менее 5 м;

• установка малых архитектурных форм высотой до 4 м;

• степень озелененности участков - не менее 50%.⁵

Земельный участок полностью расположен в границах полос воздушных подходов аэродрома экспериментальной авиации "Раменское".⁶

Информация о получении согласования при строительстве/реконструкции объектов капитального строительства, в том числе с учетом указанных в настоящем разделе ограничений, направляется к настоящему градостроительному плану земельного участка дополнительно.

6. Информация о границах зон с особыми условиями использования территорий, если земельный участок полностью или частично расположен в границах таких зон:

Наименование зоны с особыми условиями использования территории с указанием объекта, в отношении которого установлена такая зона	Перечень координат характерных точек в системе координат, используемой для ведения Единого государственного реестра недвижимости		
	Обозначение (номер) характерной точки	X	Y
1	2	3	4
Зона регулирования застройки и хозяйственной деятельности объекта культурного наследия регионального значения - "Усадьба "Раменское": парк, XVIII-XIX, нач. XX вв.; лесопарк ("Зверинец", "Восьмидорожье"), XVIII-XIX, нач. XX вв." (P-3 участок 6).	-	-	-
Полосы воздушных подходов	-	-	-

аэродрома экспериментальной авиации "Раменское"

7. Информация о границах публичных сервитутов

Информация отсутствует

Обозначение (номер) характерной точки	Перечень координат характерных точек в системе координат, используемой для ведения Единого государственного реестра недвижимости	
	X	Y
-	-	-

8. Номер и (или) наименование элемента планировочной структуры, в границах которого расположен земельный участок

Приказ Министерства строительства и жилищно-коммунального хозяйства Российской Федерации от 25 апреля 2017 г. № 738/пр "Об утверждении видов элементов планировочной структуры". Раменский муниципальный округ, 50:23:0110147

9. Информация о возможности подключения (технологического присоединения) объектов капитального строительства к сетям инженерно-технического обеспечения (за исключением сетей электроснабжения), определяемая с учетом программ комплексного развития систем коммунальной инфраструктуры поселения, муниципального округа, городского округа (при их наличии), в состав которой входят сведения о максимальной нагрузке в возможных точках подключения (технологического присоединения) к таким сетям, а также сведения об организации, представившей данную информацию

Информацию о технических условиях см. приложение

10. Реквизиты нормативных правовых актов субъекта Российской Федерации, муниципальных правовых актов, устанавливающих требования к благоустройству территории

Закон Московской области от 30.12.2014 г. № 191/2014-ОЗ "О регулировании дополнительных вопросов в сфере благоустройства в Московской области"

11. Информация о красных линиях:

-

Обозначение (номер) характерной точки	Перечень координат характерных точек в системе координат, используемой для ведения Единого государственного реестра недвижимости	
	X	Y
-	-	-

12. Информация о требованиях к архитектурно-градостроительному облику объекта капитального строительства:

№	Требования к архитектурно-градостроительному облику объекта капитального строительства	Показатель
1	2	3
1	<i>Устанавливаются ст. 44 утвержденных правил землепользования и застройки территории</i>	<i>Устанавливаются ст. 44 утвержденных правил землепользования и застройки территории</i>

¹ - Правила землепользования и застройки территории (части территории) Раменского городского округа Московской области, утвержденные постановлением Администрации Раменского городского округа Московской области от 14.07.2021 г. № 7547 "Об утверждении правил землепользования и застройки территории (части территории) Раменского городского округа Московской области" (в редакции постановления Администрации Раменского муниципального округа Московской области от 15.05.2026 г. № 1749).

² - Предельное количество этажей включает все надземные этажи.

³ - Информация из текста Правил землепользования и застройки территории (части территории) Раменского городского округа Московской области, утвержденных постановлением Администрации Раменского городского округа Московской области от 14.07.2021 г. № 7547 (в редакции постановления Администрации Раменского муниципального округа Московской области от 15.05.2026 г. № 1749).

⁴ - Федеральный закон от 27.05.1996 № 57-ФЗ "О государственной охране"; Указ Президента РФ от 07.08.2004 № 1013 "Вопросы Федеральной службы охраны Российской Федерации".

⁵ - Постановление Правительства Московской области от 23.11.2020 г. № 876/37 "Об установлении зон охраны объекта культурного наследия регионального значения "Усадьба "Раменское": парк, XVIII-XIX, нач. XX вв.; лесопарк ("Зверинец", "Восьмидорожье"), XVIII-XIX, нач. XX вв.", расположенного по адресу: Московская область, Раменский городской округ, город Раменское, городской парк и об утверждении требований к градостроительным регламентам в границах территорий данных зон".

⁶ - Карты (схемы) полос воздушных подходов аэродрома экспериментальной авиации "Раменское", утвержденные директором Департамента авиационной промышленности Минпромторга России от 12.11.2018 г.

Приложения

ИНФОРМАЦИЯ О ВОЗМОЖНОСТИ ПОДКЛЮЧЕНИЯ

(технологического присоединения) объекта капитального строительства к сетям инженерно-технического обеспечения

РЕСУРСОСНАБЖАЮЩАЯ ОРГАНИЗАЦИЯ	
Тип сети	Электроснабжение
Номер	856692
Дата выдачи	12.05.2026
Наименование РСО	АО «Мособлэнерго»
ИНН РСО	5032137342
Адрес РСО	143421, Красногорский р-н, 26 км автодороги «Балтия», Бизнес Центр «RigaLand», строение 5, подъезд 3.
ИНФОРМАЦИЯ О ЗАЯВКЕ	
Наименование	Администрация Раменского муниципального округа Московской области
ИНН	
Дата заявки	12.05.2026
Номер заявки	856692/2377787
Номер заявления	P001-2538292854-110481156
ИНФОРМАЦИЯ ОБ ОБЪЕКТЕ	
Кадастровый номер земельного участка	50:23:0110147:988
Адрес земельного участка	Московская область, м\о Раменский, г Раменское
Назначение объекта	stroitelstvo
ИНФОРМАЦИЯ ПО ПОДКЛЮЧЕНИЮ ОБЪЕКТА	
Сведения о наличии или об отсутствии технической возможности подключения	Отсутствует
Сведения о максимальной нагрузке в возможных точках подключения (технологического присоединения)	Отсутствует техническая возможность
Срок, в течение которого правообладатель земельного участка может обратиться к исполнителю в целях заключения договора о подключении, предусматривающего предоставление ему подключаемой мощности (нагрузки) в пределах максимальной мощности (нагрузки) в возможных точках присоединения*	

Ведущий специалист отдела технологических присоединений департамента технологических присоединений АО «Мособлэнерго»



Багаев А.С.

**Акционерное общество «Раменский водоканал»**

ИНН 5040109194 КПП 504001001 ОГРН 1115040008555
140100 Московская обл., г. Раменское, Железнодорожный проезд, д. 7
тел. (49646)71480;33969

ИНФОРМАЦИЯ О ВОЗМОЖНОСТИ ПОДКЛЮЧЕНИЯ

(технологического присоединения) объекта капитального строительства к сетям инженерно-технического обеспечения

РЕСУРСОСНАБЖАЮЩАЯ ОРГАНИЗАЦИЯ	
Тип сети	Холодное водоснабжение
Номер	2246-BC
Дата выдачи	21-05-2026
Наименование PCO	АО «Раменский водоканал»
ИНН PCO	5040109194
Адрес PCO	140100, МО, г.Раменское, Железнодорожный пр, дом 7
ИНФОРМАЦИЯ О ЗАЯВКЕ	
Наименование	Администрация Раменского муниципального округа Московской области
ИНН	
Дата заявки	12-05-2026
Номер заявки	856692/2377785
Номер заявления	P001-2538292854-110481156
ИНФОРМАЦИЯ ОБ ОБЪЕКТЕ	
Кадастровый номер земельного участка	50:23:0110147:988
Адрес земельного участка	Московская область, М\о Раменский, г Раменское
Назначение объекта	stroitelstvo
ИНФОРМАЦИЯ ПО ПОДКЛЮЧЕНИЮ ОБЪЕКТА	
Сведения о наличии или об отсутствии технической возможности подключения	Существует
Сведения о максимальной нагрузке в возможных точках подключения (технологического присоединения)	Участок обременен водопроводной и канализационной сетью
Срок, в течение которого правообладатель земельного участка может обратиться к исполнителю в целях заключения договора о подключении, предусматривающего предоставление ему подключаемой мощности (нагрузки) в пределах максимальной мощности (нагрузки) в возможных точках присоединения*	14-07-2026

* Срок не может составлять менее 3 месяцев со дня представления исполнителем информации о возможности подключения (технологического присоединения) объектов капитального строительства к централизованным системам горячего водоснабжения, холодного водоснабжения и (или) водоотведения.

Прочие условия:

1. Подключение к централизованным системам горячего водоснабжения, холодного водоснабжения и (или) водоотведения осуществляется в следующем порядке:
 1. направление исполнителю запроса о выдаче технических условий (при необходимости) и выдача таким лицам технических условий в случаях и в порядке, которые установлены Правилами;
 2. направление заявителем исполнителю заявления о подключении;
 3. заключение договора о подключении;
 4. выполнение сторонами договора о подключении мероприятий по подключению, предусмотренных условиями договора о подключении;
 5. выполнение мероприятий по подключению, предусмотренных договором о подключении;
 6. подписание заявителем и исполнителем акта о подключении.
2. В случае осуществления самовольного подключения (тех. присоединения) к сетям тепло-, водоснабжения и водоотведения заявитель может быть привлечен к ответственности в соответствии со статьями 7.19 и 7.20 КоАП РФ.
3. Информацию о плате за подключение можно уточнить на сайте <https://ktc.mosreg.ru/> в разделе: Документы/Нормотворчество/Распоряжения.

Начальник отдела сбыта коммунальных услуг (ОСКУ)

Колобов К.А



Акционерное общество «Раменский водоканал»

ИНН 5040109194 КПП 504001001 ОГРН 1115040008555

140100 Московская обл., г. Раменское, Железнодорожный проезд, д. 7

тел. (49646)71480;33969

ИНФОРМАЦИЯ О ВОЗМОЖНОСТИ ПОДКЛЮЧЕНИЯ

(технологического присоединения) объекта капитального строительства к сетям инженерно-технического обеспечения

РЕСУРСОСНАБЖАЮЩАЯ ОРГАНИЗАЦИЯ	
Тип сети	Водоотведение
Номер	2246-ВО
Дата выдачи	21-05-2026
Наименование РСО	АО «Раменский водоканал»
ИНН РСО	5040109194
Адрес РСО	140100, МО, г.Раменское, Железнодорожный пр, дом 7
ИНФОРМАЦИЯ О ЗАЯВКЕ	
Наименование	Администрация Раменского муниципального округа Московской области
ИНН	
Дата заявки	12-05-2026
Номер заявки	856692/2377786
Номер заявления	P001-2538292854-110481156
ИНФОРМАЦИЯ ОБ ОБЪЕКТЕ	
Кадастровый номер земельного участка	50:23:0110147:988
Адрес земельного участка	Московская область, м\о Раменский, г Раменское
Назначение объекта	stroitelstvo
ИНФОРМАЦИЯ ПО ПОДКЛЮЧЕНИЮ ОБЪЕКТА	
Сведения о наличии или об отсутствии технической возможности подключения	Существует
Сведения о максимальной нагрузке в возможных точках подключения (технологического присоединения)	Участок обременен водопроводной и канализационной сетью
Срок, в течение которого правообладатель земельного участка может обратиться к исполнителю в целях заключения договора о подключении, предусматривающего предоставление ему подключаемой мощности (нагрузки) в пределах максимальной мощности (нагрузки) в возможных точках присоединения*	14-07-2026

* Срок не может составлять менее 3 месяцев со дня представления исполнителем информации о возможности подключения (технологического присоединения) объектов капитального строительства к централизованным системам горячего водоснабжения, холодного водоснабжения и (или) водоотведения.

Прочие условия:

1. Подключение к централизованным системам горячего водоснабжения, холодного водоснабжения и (или) водоотведения осуществляется в следующем порядке:
 1. направление исполнителю запроса о выдаче технических условий (при необходимости) и выдача таким лицам технических условий в случаях и в порядке, которые установлены Правилами;
 2. направление заявителем исполнителю заявления о подключении;
 3. заключение договора о подключении;
 4. выполнение сторонами договора о подключении мероприятий по подключению, предусмотренных условиями договора о подключении;
 5. выполнение мероприятий по подключению, предусмотренных договором о подключении;
 6. подписание заявителем и исполнителем акта о подключении.
2. В случае осуществления самовольного подключения (тех. присоединения) к сетям тепло-, водоснабжения и водоотведения заявитель может быть привлечен к ответственности в соответствии со статьями 7.19 и 7.20 КоАП РФ.
3. Информацию о плате за подключение можно уточнить на сайте <https://krc.mosreg.ru/> в разделе: Документы/Нормотворчество/Распоряжения.

Начальник отдела сбыта коммунальных услуг (ОСКУ)

Колобов К.А



**Акционерное общество
«РАМЕНСКАЯ ТЕПЛОСЕТЬ»**

ОГРН 1115040008621
140104, Россия, Московская обл., г. Раменское,
Деревообделочный пр., 2а
тел: (496)463-93-01, (496)473-90-01
mail: aup@aoramts.ru

ИНФОРМАЦИЯ О ВОЗМОЖНОСТИ ПОДКЛЮЧЕНИЯ

(технологического присоединения) объекта капитального строительства к сетям инженерно-технического обеспечения

РЕСУРСОСНАБЖАЮЩАЯ ОРГАНИЗАЦИЯ	
Тип сети	Теплоснабжение
Номер	-
Дата выдачи	18-05-2026
Наименование РСО	АО «РАМЕНСКАЯ ТЕПЛОСЕТЬ»
ИНН РСО	5040109331
Адрес РСО	140104 МО г. Раменское, деревообделочный проезд, 2А
ИНФОРМАЦИЯ О ЗАЯВКЕ	
Наименование	Администрация Раменского муниципального округа Московской области
ИНН	
Дата заявки	12-05-2026
Номер заявки	856692/2377784
Номер заявления	P001-2538292854-110481156
ИНФОРМАЦИЯ ОБ ОБЪЕКТЕ	
Кадастровый номер земельного участка	50:23:0110147:988
Адрес земельного участка	Московская область, м\о Раменский, г Раменское
Назначение объекта	stroitelstvo
ИНФОРМАЦИЯ ПО ПОДКЛЮЧЕНИЮ ОБЪЕКТА	
Сведения о наличии или об отсутствии технической возможности подключения	Отсутствует
Сведения о максимальной нагрузке в возможных точках подключения (технологического присоединения)	Отсутствует техническая возможность

Прочие условия:

1. Подключение к системам теплоснабжения осуществляется в следующем порядке:
 1. направление исполнителю заявки на заключение договора о подключении;
 2. заключение договора о подключении;
 3. выполнение сторонами договора о подключении мероприятий по подключению, предусмотренных условиями договора о подключении;
 4. составление акта о готовности;
 5. получение заявителем временного разрешения органа федерального государственного энергетического надзора для проведения испытаний и пусконаладочных работ в отношении подключаемых объектов теплоснабжения и (или) теплопотребляющих установок;
 6. подача тепловой энергии и теплоносителя на объект заявителя на время проведения пусконаладочных работ и комплексного опробования;
 7. составление акта о подключении.
2. Обязательства организации, предоставившей информацию о возможности подключения, прекращаются, если заявитель в течение 4 месяцев с даты выдачи указанной информации не подаст заявку на заключение договора о подключении.
3. В случае осуществления самовольного подключения (тех. присоединения) к сетям тепло-, водоснабжения и водоотведения заявитель может быть привлечен к ответственности в соответствии со статьями 7.19 и 7.20 КоАП РФ.
4. Информацию о плате за подключение можно уточнить на сайте <https://krc.mosreg.ru/> в разделе: Документы/Нормотворчество/Распоряжения.
5. Нахождение объекта вне радиуса эффективного теплоснабжения, предоставление недостоверных сведений и (или) документов является основанием для отказа в выдаче информации о возможности подключения объекта капитального строительства.

Начальник ПТО

Шаров А.В.

140411, Московская обл, Коломна г, Кирова пр-кт, дом № 9

Сведения о технических условиях 37219 от 14.05.2026

на газоснабжение объекта капитального строительства (Нежилое строение), располагаемого на земельном участке с кадастровым номером 50:23:0110147:988 по адресу: Московская обл, Раменский р-н, Раменское г

Возможный источник газоснабжения указанного объекта входит в состав существующей сети газораспределения, выходящей из газораспределительной станции (ГРС) «Раменское 0,6 МПа выход №1 на Раменское (до 10.04.2024 выход № 2)».

Информация о проектной производительности и наличии резервов пропускной способности газораспределительных станций, подлежащая раскрытию согласно требованиям Стандартов раскрытия информации субъектами естественных монополий, оказывающими услуги по транспортировке газа по трубопроводам, утвержденных Постановлением Правительства Российской Федерации от 29.10.2010 № 872 «О стандартах раскрытия информации субъектами естественных монополий, оказывающими услуги по транспортировке газа по трубопроводам» (с учетом изменений, утвержденных Постановлением Правительства Российской Федерации от 30.01.2018 № 82), опубликована на сайте:

<http://moskva-tr.gazprom.ru/about/documents/raskrytie-informatsii-subektam/>.

По информации, предоставленной на сайте ООО «Газпром трансгаз Москва», резерв пропускной способности для подключения новых потребителей к ГРС Раменское 0,6 МПа выход №1 на Раменское (до 10.04.2024 выход № 2) отсутствует.

Заместитель начальника технического
отдела филиала АО «Мособлгаз»
«Юго-Восток»

Подпись

Гражданова О.В.

Документ подписан электронной подписью

	Владелец сертификата: организация, сотрудник	Серийный номер сертификата	Дата и время подписания
Подпись сотрудника	Гражданова Ольга Владимировна	016CF389005AB3708344B66F2832F855D8	15.05.2026 10:40 GMT+03:00



**МИНИСТЕРСТВО
ГОСУДАРСТВЕННОГО УПРАВЛЕНИЯ,
ИНФОРМАЦИОННЫХ ТЕХНОЛОГИЙ И СВЯЗИ
МОСКОВСКОЙ ОБЛАСТИ**

бульвар Строителей, д. 1, г. Красногорск,
Московская область, 143407

телефон: +7 (498) 602-83-23
факс: +7 (498) 602-02-40
электронная почта: mits@mosreg.ru

18.09.2025

11-8053/Исх-11/1-20

Первому заместителю руководителя
Комитета по архитектуре
и градостроительству
Московской области – главному
архитектору Московской области

А.А. Кузьминой

Уважаемая Александра Александровна!

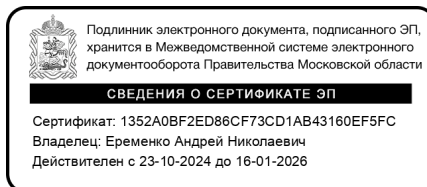
Министерство государственного управления, информационных технологий и связи Московской области, рассмотрев Ваше обращение от 10.09.2025 № 33Исх-9307/02-01 по вопросу подключения (технологического присоединения) объектов капитального строительства к сетям инженерно-технического обеспечения (за исключением сетей электроснабжения), а именно к сетям связи, и направляет перечень операторов связи, оказывающих услуги по подключению к сетям подвижной радиотелефонной связи стандарта GSM 900/1800 в Московской области.

Также сообщаем, что актуальные сведения размещены в Реестре лицензий в области связи на сайте Федеральной службы по надзору в сфере связи, информационных технологий и массовых коммуникаций (<https://rkn.gov.ru/communication/register/license/>).

Приложение: на 3 л. в 1 экз.

Заместитель министра

М.С. Лагашин
8 (498) 602 83 23



А.Н. Еременко

Реестр лицензий в области связи

В реестре содержатся данные о 24 692 действующих лицензиях. Всего в реестре 195 080 лицензий (по состоянию на 17.09.2025)

Лицензиат

для поиска любой последовательности символов используйте символ %

ИНН лицензиата

Номер лицензии

для поиска любой последовательности символов используйте символ %

Статус

Услуга связи

Территория

Номер лицензии	Лицензиат	Лицензируемый вид деятельности
ЛО30-00114-77/03155288	ОБЩЕСТВО С ОГРАНИЧЕННОЙ ОТВЕТСТВЕННОСТЬЮ "АНТАРЕС" ИНН 7715650666	Услуги подвижной радиотелефонной связи
ЛО30-00114-77/00059951	ОБЩЕСТВО С ОГРАНИЧЕННОЙ ОТВЕТСТВЕННОСТЬЮ "СКАРТЕЛ" ИНН 7701725181	Услуги подвижной радиотелефонной связи
ЛО30-00114-77/00066232	ОБЩЕСТВО С ОГРАНИЧЕННОЙ ОТВЕТСТВЕННОСТЬЮ "Т2 МОБАЙЛ" ИНН 7743895280	Услуги подвижной радиотелефонной связи
ЛО30-00114-77/00078797	ОБЩЕСТВО С ОГРАНИЧЕННОЙ ОТВЕТСТВЕННОСТЬЮ "Т2 МОБАЙЛ" ИНН 7743895280	Услуги подвижной радиотелефонной связи
ЛО30-00114-77/00063617	ПУБЛИЧНОЕ АКЦИОНЕРНОЕ ОБЩЕСТВО "ВЫМПЕЛ-КОММУНИКАЦИИ" ИНН 7713076301	Услуги подвижной радиотелефонной связи

Номер лицензии	Лицензиат	Лицензируемый вид деятельности
ЛО30-00114-77/00049626	ПУБЛИЧНОЕ АКЦИОНЕРНОЕ ОБЩЕСТВО "ВЫМПЕЛ-КОММУНИКАЦИИ" ИНН 7713076301	Услуги подвижной радиотелефонной связи
ЛО30-00114-77/00078127	ПУБЛИЧНОЕ АКЦИОНЕРНОЕ ОБЩЕСТВО "ВЫМПЕЛ-КОММУНИКАЦИИ" ИНН 7713076301	Услуги подвижной радиотелефонной связи
ЛО30-00114-77/00069136	ПУБЛИЧНОЕ АКЦИОНЕРНОЕ ОБЩЕСТВО "МЕГАФОН" ИНН 7812014560	Услуги подвижной радиотелефонной связи
ЛО30-00114-77/00077048	ПУБЛИЧНОЕ АКЦИОНЕРНОЕ ОБЩЕСТВО "МЕГАФОН" ИНН 7812014560	Услуги подвижной радиотелефонной связи
ЛО30-00114-77/00063847	ПУБЛИЧНОЕ АКЦИОНЕРНОЕ ОБЩЕСТВО "МЕГАФОН" ИНН 7812014560	Услуги подвижной радиотелефонной связи
ЛО30-00114-77/00064032	ПУБЛИЧНОЕ АКЦИОНЕРНОЕ ОБЩЕСТВО "МЕГАФОН" ИНН 7812014560	Услуги подвижной радиотелефонной связи
ЛО30-00114-77/00067447	ПУБЛИЧНОЕ АКЦИОНЕРНОЕ ОБЩЕСТВО "МОБИЛЬНЫЕ ТЕЛЕСИСТЕМЫ" ИНН 7740000076	Услуги подвижной радиотелефонной связи
ЛО30-00114-77/00049431	ПУБЛИЧНОЕ АКЦИОНЕРНОЕ ОБЩЕСТВО "МОБИЛЬНЫЕ ТЕЛЕСИСТЕМЫ" ИНН 7740000076	Услуги подвижной радиотелефонной связи
ЛО30-00114-77/00052247	ПУБЛИЧНОЕ АКЦИОНЕРНОЕ ОБЩЕСТВО "МОБИЛЬНЫЕ ТЕЛЕСИСТЕМЫ" ИНН 7740000076	Услуги подвижной радиотелефонной связи
ЛО30-00114-77/00076888	ПУБЛИЧНОЕ АКЦИОНЕРНОЕ ОБЩЕСТВО "МОБИЛЬНЫЕ ТЕЛЕСИСТЕМЫ" ИНН 7740000076	Услуги подвижной радиотелефонной связи
ЛО30-00114-77/00054801	ПУБЛИЧНОЕ АКЦИОНЕРНОЕ ОБЩЕСТВО "МОБИЛЬНЫЕ ТЕЛЕСИСТЕМЫ" ИНН 7740000076	Услуги подвижной радиотелефонной связи
ЛО30-00114-77/00087892	ПУБЛИЧНОЕ АКЦИОНЕРНОЕ ОБЩЕСТВО "РОСТЕЛЕКОМ" ИНН 7707049388	Услуги подвижной радиотелефонной связи

Всего: 17

Время публикации: 20.08.2009 14:03
Последнее изменение: 17.09.2025 08:38

Оценить раздел