

ФГИС ЕГРН

полное наименование органа регистрации прав

Раздел 1

Выписка из Единого государственного реестра недвижимости об объекте недвижимости
Сведения о характеристиках объекта недвижимости

На основании запроса от 29.08.2022 г., поступившего на рассмотрение 29.08.2022 г., сообщаем, что согласно записям Единого государственного реестра недвижимости:

Сооружение			
вид объекта недвижимости			
Лист № _____ Раздела 1	Всего листов раздела 1 : _____	Всего разделов: _____	Всего листов выписки: _____
29.08.2022 № 99/2022/490297305			
Кадастровый номер:		50:23:0100236:174	
Номер кадастрового квартала:	50:23:0100236		
Дата присвоения кадастрового номера:	17.03.2015		
Ранее присвоенный государственный учетный номер:	данные отсутствуют		
Адрес:	Московская область, Раменский район, дп. Кратово, ул. Тверская		
Основная характеристика (для сооружения):	площадь	349	кв.м
	тип	значение	единица измерения
Назначение:	Иное сооружение (дорожка асфальтовая)		
Наименование:	Дорожка асфальтовая		
Количество этажей, в том числе подземных этажей:	данные отсутствуют		
Год ввода в эксплуатацию по завершении строительства:	данные отсутствуют		
Год завершения строительства:	1964		
Кадастровая стоимость, руб.:	2007179.67		
Государственный регистратор			ФГИС ЕГРН
полное наименование должности		подпись	инициалы, фамилия

М.П.

Раздел 1

Выписка из Единого государственного реестра недвижимости об объекте недвижимости
Сведения о характеристиках объекта недвижимости

На основании запроса от 29.08.2022 г., поступившего на рассмотрение 29.08.2022 г., сообщаем, что согласно записям Единого государственного реестра недвижимости:

Сооружение		
вид объекта недвижимости		
Лист № _____ Раздела 1	Всего листов раздела 1 : _____	Всего разделов: _____
29.08.2022 № 99/2022/490297305		
Кадастровый номер:	50:23:0100236:174	
Кадастровые номера иных объектов недвижимости, в пределах которых расположен объект недвижимости:	50:23:0100236:45	
Кадастровые номера помещений, машино-мест, расположенных в здании или сооружении:	данные отсутствуют	
Кадастровые номера объектов недвижимости, из которых образован объект недвижимости:	данные отсутствуют	
Кадастровые номера образованных объектов недвижимости:	данные отсутствуют	
Сведения о включении объекта недвижимости в состав предприятия как имущественного комплекса:		
Сведения о включении объекта недвижимости в состав единого недвижимого комплекса:		
Кадастровый номер земельного участка, если входящие в состав единого недвижимого комплекса объекты недвижимости расположены на одном земельном участке	данные отсутствуют	
Виды разрешенного использования:	данные отсутствуют	
Сведения о включении объекта недвижимости в реестр объектов культурного наследия:	данные отсутствуют	
Сведения о кадастровом инженерере:	Микитин Станислав Владимирович №50-11-716	
Статус записи об объекте недвижимости:	Сведения об объекте недвижимости имеют статус "актуальные"	
Особые отметки:	Сведения о назначении имеют статус «Актуальные незасвидетельствованные». Право (ограничение права, обременение объекта недвижимости) зарегистрировано на данный объект недвижимости с назначением «Нежилое». Сведения необходимые для заполнения раздела 6 отсутствуют. Сведения необходимые для заполнения раздела 6.1 отсутствуют. Сведения необходимые для заполнения раздела 7 отсутствуют. Сведения необходимые для заполнения раздела 8 отсутствуют.	
Получатель выписки:	МИНИСТЕРСТВО ИМУЩЕСТВЕННЫХ ОТНОШЕНИЙ МОСКОВСКОЙ ОБЛАСТИ	
Государственный регистратор		ФГИС ЕГРН
полное наименование должности	подпись	инициалы, фамилия

М.П.

Раздел 2

Выписка из Единого государственного реестра недвижимости об объекте недвижимости

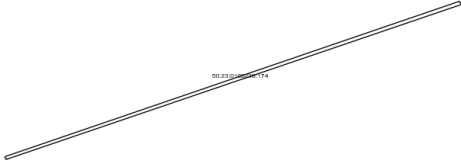
Сведения о зарегистрированных правах

Сооружение		
вид объекта недвижимости		
Лист № _____ Раздела 2	Всего листов раздела 2 : _____	Всего разделов: _____
Всего листов выписки: _____		
29.08.2022 № 99/2022/490297305		
Кадастровый номер:		50:23:0100236:174
1. Правообладатель (правообладатели):	1.1.	Московская область
2. Вид, номер и дата государственной регистрации права:	2.1.	Собственность, № 50-50/023-50/023/009/2015-6928/1 от 08.10.2015
3. Ограничение прав и обременение объекта недвижимости:		не зарегистрировано
5. Заявленные в судебном порядке права требования:		данные отсутствуют
6. Сведения о возражении в отношении зарегистрированного права:		данные отсутствуют
7. Сведения о наличии решения об изъятии объекта недвижимости для государственных и муниципальных нужд:		данные отсутствуют
8. Сведения о невозможности государственной регистрации без личного участия правообладателя или его законного представителя:		
9. Правопритязания и сведения о наличии поступивших, но не рассмотренных заявлений о проведении государственной регистрации права (перехода, прекращения права), ограничения права или обременения объекта недвижимости, сделки в отношении объекта недвижимости:		данные отсутствуют
10. Сведения об осуществлении государственной регистрации сделки, права, ограничения права без необходимого в силу закона согласия третьего лица, органа:		данные отсутствуют
Государственный регистратор		ФГИС ЕГРН
полное наименование должности		инициалы, фамилия
		подпись

М.П.

Раздел 5

Выписка из Единого государственного реестра недвижимости об объекте недвижимости
Описание местоположения объекта недвижимости

Сооружение			
вид объекта недвижимости			
Лист № ____ Раздела 5	Всего листов раздела 5 : ____	Всего разделов: ____	Всего листов выписки: ____
29.08.2022 № 99/2022/490297305			
Кадастровый номер:		50:23:0100236:174	
Схема расположения объекта недвижимости (части объекта недвижимости) на земельном участке(ах)			
			
Масштаб 1:	Условные обозначения:		
Государственный регистратор			ФГИС ЕГРН
полное наименование должности		подпись	инициалы, фамилия

М.П.

Раздел 5.1

Выписка из Единого государственного реестра недвижимости об объекте недвижимости
Описание местоположения объекта недвижимости

Сооружение						
вид объекта недвижимости						
Лист № _____ Раздела 5.1		Всего листов раздела 5.1 : _____		Всего разделов: _____		Всего листов выписки: _____
29.08.2022 № 99/2022/490297305						
Кадастровый номер:				50:23:0100236:174		
1. Сведения о координатах характерных точек контура объекта недвижимости						
Система координат: МСК-73						
Зона № _____						
Номер точки	Координаты, м		Радиус, м	Средняя квадратическая погрешность определения координат характерных точек контура, м	Глубина, высота, м	
	X	Y			H1	H2
1	2	3	4	5	6	7
1	450692.2	2230262.86	данные отсутствуют	0.2		
2	450773.94	2230449	данные отсутствуют	0.2		
3	450772.29	2230449.9	данные отсутствуют	0.2		
4	450690.78	2230263.49	данные отсутствуют	0.2		
1	450692.2	2230262.86	данные отсутствуют	0.2		
2. Сведения о предельных высоте и глубине конструктивных элементов объекта недвижимости						
Предельная глубина конструктивных элементов объекта недвижимости, м				данные отсутствуют		
Предельная высота конструктивных элементов объекта недвижимости, м				данные отсутствуют		
Государственный регистратор					ФГИС ЕГРН	
полное наименование должности			подпись		инициалы, фамилия	

М.П.

Раздел 5.1

Выписка из Единого государственного реестра недвижимости об объекте недвижимости
Описание местоположения объекта недвижимости

Сооружение			
вид объекта недвижимости			
Лист № _____ Раздела 5.1	Всего листов раздела 5.1 : _____	Всего разделов: _____	Всего листов выписки: _____
29.08.2022 № 99/2022/490297305			
Кадастровый номер:		50:23:0100236:174	

3. Сведения о характерных точках пересечения контура объекта недвижимости с контуром (контурами) иных зданий, сооружений, объектов незавершенного строительства						
Система координат: МСК-73						
Зона № _____						
Номера характерных точек контура	Координаты, м		Средняя квадратическая погрешность определения координат характерных точек контура, м	Глубина, высота, м		Кадастровые номера иных объектов недвижимости, с контурами которых пересекается контур данного объекта недвижимости
	X	Y		Н1	Н2	
1	2	3	4	5	6	7
Государственный регистратор				ФГИС ЕГРН		
полное наименование должности				подпись		инициалы, фамилия

М.П.

Выписка из Единого государственного реестра недвижимости об основных характеристиках и зарегистрированных правах на объект недвижимости

Сведения об основных характеристиках объекта недвижимости

На основании запроса от 04.08.2022, поступившего на рассмотрение 04.08.2022, сообщаем, что согласно записям Единого государственного реестра недвижимости:

Раздел 1 Лист 1

Сооружение			
вид объекта недвижимости			
Лист № 1 раздела 1	Всего листов раздела 1: 1	Всего разделов: 3	Всего листов выписки: 3
04.08.2022г. № КУВИ-001/2022-132908178			
Кадастровый номер:	50:23:0100236:175		
Номер кадастрового квартала:	50:23:0100236		
Дата присвоения кадастрового номера:	23.03.2015		
Ранее присвоенный государственный учетный номер:	данные отсутствуют		
Местоположение:	Московская область, Раменский район, дп. Кратово, ул. Тверская, уч. 2а		
Основная характеристика (для сооружения):	тип	значение	единица измерения
	протяженность	216	в метрах
Назначение:	иное сооружение (теплоснабжение)		
Наименование:	Теплотрасса		
Количество этажей, в том числе подземных этажей:	данные отсутствуют		
Год ввода в эксплуатацию по завершении строительства:	данные отсутствуют		
Год завершения строительства:	1962		
Кадастровая стоимость, руб.:	346836.97		
Кадастровые номера иных объектов недвижимости, в пределах которых расположен объект недвижимости:	50:23:0100236:45		
Кадастровые номера помещений, машино-мест, расположенных в здании или сооружении:	данные отсутствуют		
Виды разрешенного использования:	данные отсутствуют		
Статус записи об объекте недвижимости:	Сведения об объекте недвижимости имеют статус "актуальные"		
Особые отметки:	Сведения, необходимые для заполнения раздела: 5 - План расположения помещения, машино-места на этаже (плане этажа), отсутствуют.		
Получатель выписки:	Гонтарь Денис Витальевич, действующий(ая) на основании документа "" МИНИСТЕРСТВО ИМУЩЕСТВЕННЫХ ОТНОШЕНИЙ МОСКОВСКОЙ ОБЛАСТИ		

полное наименование должности	подпись	инициалы, фамилия
-------------------------------	---------	-------------------

М.П.

Выписка из Единого государственного реестра недвижимости об основных характеристиках и зарегистрированных правах на объект недвижимости
Сведения о зарегистрированных правах

Сооружение			
вид объекта недвижимости			
Лист № 1 раздела 2	Всего листов раздела 2: 1	Всего разделов: 3	Всего листов выписки: 3
04.08.2022г. № КУВИ-001/2022-132908178			
Кадастровый номер:		50:23:0100236:175	

1	Правообладатель (правообладатели):	1.1	Московская область
2	Вид, номер, дата и время государственной регистрации права:	2.1	Собственность 50-50/023-50/023/009/2015-6926/1 08.10.2015 14:42:12
4	Сведения об осуществлении государственной регистрации сделки, права, ограничения права без необходимого в силу закона согласия третьего лица, органа:	4.1	данные отсутствуют
5	Ограничение прав и обременение объекта недвижимости:	не зарегистрировано	
6	Заявленные в судебном порядке права требования:	данные отсутствуют	
7	Сведения о возражении в отношении зарегистрированного права:	данные отсутствуют	
8	Сведения о наличии решения об изъятии объекта недвижимости для государственных и муниципальных нужд:	данные отсутствуют	
9	Сведения о невозможности государственной регистрации без личного участия правообладателя или его законного представителя:	данные отсутствуют	
10	Правопритязания и сведения о наличии поступивших, но не рассмотренных заявлений о проведении государственной регистрации права (перехода, прекращения права), ограничения права или обременения объекта недвижимости, сделки в отношении объекта недвижимости:	отсутствуют	

полное наименование должности	подпись	инициалы, фамилия

М.П.

Выписка из Единого государственного реестра недвижимости об основных характеристиках и зарегистрированных правах на объект недвижимости
 Описание местоположения объекта недвижимости

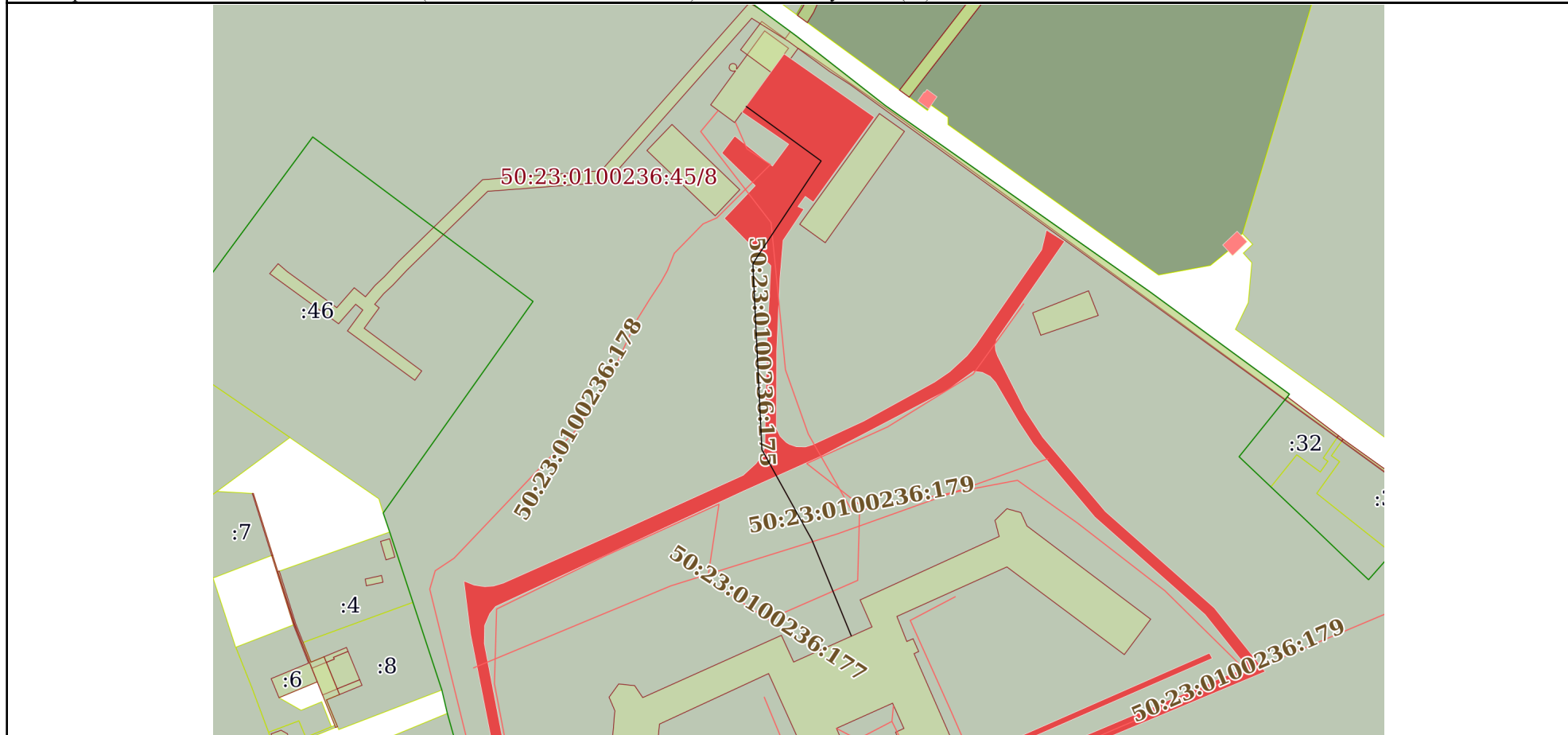
Сооружение			
вид объекта недвижимости			

Лист № 1 раздела 4	Всего листов раздела 4: 1	Всего разделов: 3	Всего листов выписки: 3
--------------------	---------------------------	-------------------	-------------------------

04.08.2022г. № КУВИ-001/2022-132908178

Кадастровый номер: 50:23:0100236:175

Схема расположения объекта недвижимости (части объекта недвижимости) на земельном участке(ах)



Масштаб 1:2000	Условные обозначения:		
----------------	-----------------------	--	--

полное наименование должности	подпись	инициалы, фамилия

М.П.

Выписка из Единого государственного реестра недвижимости об основных характеристиках и зарегистрированных правах на объект недвижимости

Сведения об основных характеристиках объекта недвижимости

На основании запроса от 04.08.2022, поступившего на рассмотрение 04.08.2022, сообщаем, что согласно записям Единого государственного реестра недвижимости:

Раздел 1 Лист 1

Сооружение			
вид объекта недвижимости			
Лист № 1 раздела 1	Всего листов раздела 1: 1	Всего разделов: 3	Всего листов выписки: 3
04.08.2022г. № КУВИ-001/2022-132908823			
Кадастровый номер:	50:23:0100236:179		
Номер кадастрового квартала:	50:23:0100236		
Дата присвоения кадастрового номера:	26.10.2015		
Ранее присвоенный государственный учетный номер:	данные отсутствуют		
Местоположение:	Московская область, Раменский район, дп. Кратово, ул. Тверская, уч. 2а		
Основная характеристика (для сооружения):	тип	значение	единица измерения
	протяженность	1080	в метрах
Назначение:	сооружения канализации		
Наименование:	Сети канализации		
Количество этажей, в том числе подземных этажей:	данные отсутствуют		
Год ввода в эксплуатацию по завершении строительства:	данные отсутствуют		
Год завершения строительства:	1964		
Кадастровая стоимость, руб.:	893156.38		
Кадастровые номера иных объектов недвижимости, в пределах которых расположен объект недвижимости:	50:23:0100236:45		
Кадастровые номера помещений, машино-мест, расположенных в здании или сооружении:	данные отсутствуют		
Виды разрешенного использования:	данные отсутствуют		
Статус записи об объекте недвижимости:	Сведения об объекте недвижимости имеют статус "актуальные"		
Особые отметки:	Сведения, необходимые для заполнения раздела: 5 - План расположения помещения, машино-места на этаже (плане этажа), отсутствуют.		
Получатель выписки:	Гонтарь Денис Витальевич, действующий(ая) на основании документа "" МИНИСТЕРСТВО ИМУЩЕСТВЕННЫХ ОТНОШЕНИЙ МОСКОВСКОЙ ОБЛАСТИ		

полное наименование должности	подпись	инициалы, фамилия
-------------------------------	---------	-------------------

М.П.

Выписка из Единого государственного реестра недвижимости об основных характеристиках и зарегистрированных правах на объект недвижимости
Сведения о зарегистрированных правах

Сооружение			
вид объекта недвижимости			
Лист № 1 раздела 2	Всего листов раздела 2: 1	Всего разделов: 3	Всего листов выписки: 3
04.08.2022г. № КУВИ-001/2022-132908823			
Кадастровый номер:		50:23:0100236:179	

1	Правообладатель (правообладатели):	1.1	Московская область
2	Вид, номер, дата и время государственной регистрации права:	2.1	Собственность 50-50/023-50/023/013/2015-174/1 09.11.2015 13:59:40
4	Сведения об осуществлении государственной регистрации сделки, права, ограничения права без необходимого в силу закона согласия третьего лица, органа:	4.1	данные отсутствуют
5	Ограничение прав и обременение объекта недвижимости:	не зарегистрировано	
6	Заявленные в судебном порядке права требования:	данные отсутствуют	
7	Сведения о возражении в отношении зарегистрированного права:	данные отсутствуют	
8	Сведения о наличии решения об изъятии объекта недвижимости для государственных и муниципальных нужд:	данные отсутствуют	
9	Сведения о невозможности государственной регистрации без личного участия правообладателя или его законного представителя:	данные отсутствуют	
10	Правопритязания и сведения о наличии поступивших, но не рассмотренных заявлений о проведении государственной регистрации права (перехода, прекращения права), ограничения права или обременения объекта недвижимости, сделки в отношении объекта недвижимости:	отсутствуют	

полное наименование должности	подпись	инициалы, фамилия

М.П.

Выписка из Единого государственного реестра недвижимости об объекте недвижимости

Сведения о характеристиках объекта недвижимости

На основании запроса от 11.07.2022, поступившего на рассмотрение 11.07.2022, сообщаем, что согласно записям Единого государственного реестра недвижимости:

Раздел 1 Лист 1

Земельный участок			
вид объекта недвижимости			

Лист № 1 раздела 1	Всего листов раздела 1: 3	Всего разделов: 8	Всего листов выписки: 34
--------------------	---------------------------	-------------------	--------------------------

11.07.2022г. № КУВИ-001/2022-115909643	
Кадастровый номер:	50:23:0100236:45
Номер кадастрового квартала:	50:23:0100236
Дата присвоения кадастрового номера:	29.02.2008

Ранее присвоенный государственный учетный номер:	данные отсутствуют
Местоположение:	Местоположение установлено относительно ориентира, расположенного в границах участка. Ориентир : главный корпус санатория. Почтовый адрес ориентира: обл. Московская, р-н Раменский, д.п. Кратово, ул. Тверская, дом 2а.
Площадь:	240063 +/- 350
Кадастровая стоимость, руб.:	615077415.45
Кадастровые номера расположенных в пределах земельного участка объектов недвижимости:	50:23:0100203:30, 50:23:0100236:171, 50:23:0100236:173, 50:23:0100236:174, 50:23:0100236:175, 50:23:0100236:176, 50:23:0100236:177, 50:23:0100236:178, 50:23:0100236:179
Кадастровые номера объектов недвижимости, из которых образован объект недвижимости:	50:23:0100236:2
Кадастровые номера образованных объектов недвижимости:	данные отсутствуют
Категория земель:	Земли населенных пунктов
Виды разрешенного использования:	размещение санатория
Сведения о кадастровом инженере:	данные отсутствуют
Сведения о лесах, водных объектах и об иных природных объектах, расположенных в пределах земельного участка:	данные отсутствуют
Сведения о том, что земельный участок полностью расположен в границах зоны с особыми условиями использования территории, территории объекта культурного наследия, публичного сервитута:	данные отсутствуют
Сведения о том, что земельный участок расположен в границах особой экономической зоны, территории опережающего социально-экономического развития, зоны территориального развития в Российской Федерации, игровой зоны:	данные отсутствуют

полное наименование должности	подпись	инициалы, фамилия
-------------------------------	---------	-------------------

М.П.

Земельный участок		
вид объекта недвижимости		
Лист № 2 раздела 1	Всего листов раздела 1: 3	Всего разделов: 8
Всего листов выписки: 34		
11.07.2022г. № КУВИ-001/2022-115909643		
Кадастровый номер:	50:23:0100236:45	
Сведения о том, что земельный участок расположен в границах особо охраняемой природной территории, охотничьих угодий, лесничеств:	данные отсутствуют	
Сведения о результатах проведения государственного земельного надзора:	данные отсутствуют	
Сведения о расположении земельного участка в границах территории, в отношении которой утвержден проект межевания территории:	данные отсутствуют	
Условный номер земельного участка:	данные отсутствуют	
Сведения о принятии акта и (или) заключении договора, предусматривающих предоставление в соответствии с земельным законодательством исполнительным органом государственным органом власти или органом местного самоуправления, находящегося в государственной или муниципальной собственности земельного участка для строительства наемного дома социального использования или наемного дома коммерческого использования:	данные отсутствуют	
Сведения о том, что земельный участок или земельные участки образованы на основании решения об изъятии земельного участка и (или) расположенного на нем объекта недвижимости для государственных или муниципальных нужд:	данные отсутствуют	
Сведения о том, что земельный участок образован из земель или земельного участка, государственная собственность на которые не разграничена:	данные отсутствуют	
Сведения о наличии земельного спора о местоположении границ земельных участков:	данные отсутствуют	
Статус записи об объекте недвижимости:	Сведения об объекте недвижимости имеют статус "актуальные, ранее учтенные"	
Особые отметки:	Сведения об ограничениях права на объект недвижимости, обременениях данного объекта, не зарегистрированных в реестре прав, ограничений прав и обременений недвижимого имущества: вид ограничения (обременения): ограничения прав на земельный участок, предусмотренные статьей 56 Земельного кодекса Российской Федерации; срок действия: с 22.05.2015; реквизиты документа-основания: распоряжение "Об утверждении границы охранной зоны газораспределительной сети, расположенной в Раменском муниципальном районе" от 06.10.2011 № 209-РМ выдан: Министерство экологии и природопользования Московской области. вид ограничения (обременения): ограничения прав на земельный участок, предусмотренные статьей 56 Земельного кодекса Российской Федерации; срок действия: с 31.05.2022; реквизиты документа-основания: об утверждении границ охранных зон	
полное наименование должности	подпись	инициалы, фамилия

М.П.

Земельный участок			
вид объекта недвижимости			
Лист № 3 раздела 1	Всего листов раздела 1: 3	Всего разделов: 8	Всего листов выписки: 34
11.07.2022г. № КУВИ-001/2022-115909643			
Кадастровый номер:	50:23:0100236:45		
	газораспределительных сетей, расположенных в Раменском городском округе от 29.04.2022 № 465-РМ выдан: Министерство экологии и природопользования Московской области.		
Получатель выписки:	Мухаметгалиева Альбина Энгелевна, действующий(ая) на основании документа "" МИНИСТЕРСТВО ИМУЩЕСТВЕННЫХ ОТНОШЕНИЙ МОСКОВСКОЙ ОБЛАСТИ		

полное наименование должности	подпись	инициалы, фамилия

М.П.

Выписка из Единого государственного реестра недвижимости об объекте недвижимости

Сведения о зарегистрированных правах

Земельный участок			
вид объекта недвижимости			
Лист № 1 раздела 2	Всего листов раздела 2: 2	Всего разделов: 8	Всего листов выписки: 34
11.07.2022г. № КУВИ-001/2022-115909643			
Кадастровый номер:		50:23:0100236:45	

1	Правообладатель (правообладатели):	1.1	Государственное бюджетное учреждение здравоохранения Московской области "Одинцовская областная больница", ИНН: 5032313990, ОГРН: 1195081091743
2	Вид, номер, дата и время государственной регистрации права:	2.1	Оперативное управление 50:23:0100236:45-50/145/2022-16 27.06.2022 11:31:39
3	Сведения об осуществлении государственной регистрации сделки, права без необходимого в силу закона согласия третьего лица, органа:	3.1	данные отсутствуют
4	Ограничение прав и обременение объекта недвижимости: не зарегистрировано		
1	Правообладатель (правообладатели):	1.2	Государственное бюджетное учреждение здравоохранения Московской области "Одинцовская областная больница", ИНН: 5032313990, ОГРН: 1195081091743
2	Вид, номер, дата и время государственной регистрации права:	2.2	Постоянное (бессрочное) пользование 50:23:0100236:45-50/145/2022-15 27.06.2022 11:31:39
3	Сведения об осуществлении государственной регистрации сделки, права без необходимого в силу закона согласия третьего лица, органа:	3.2	данные отсутствуют
4	Ограничение прав и обременение объекта недвижимости: не зарегистрировано		
1	Правообладатель (правообладатели):	1.3	Московская область
2	Вид, номер, дата и время государственной регистрации права:	2.3	Собственность 50-50-23/056/2008-130 15.05.2008 00:00:00
3	Сведения об осуществлении государственной регистрации сделки, права без необходимого в силу закона согласия третьего лица, органа:	3.3	данные отсутствуют
4	Ограничение прав и обременение объекта недвижимости: не зарегистрировано		
5	Договоры участия в долевом строительстве: не зарегистрировано		
6	Заявленные в судебном порядке права требования: данные отсутствуют		
7	Сведения о возражении в отношении зарегистрированного права: данные отсутствуют		
8	Сведения о наличии решения об изъятии объекта недвижимости для государственных и муниципальных нужд: данные отсутствуют		

полное наименование должности	подпись	инициалы, фамилия
-------------------------------	---------	-------------------

М.П.

Земельный участок		
вид объекта недвижимости		
Лист № 2 раздела 2	Всего листов раздела 2: 2	Всего разделов: 8
Всего листов выписки: 34		
11.07.2022г. № КУВИ-001/2022-115909643		
Кадастровый номер:		50:23:0100236:45
9	Сведения о невозможности государственной регистрации без личного участия правообладателя или его законного представителя:	данные отсутствуют
10	Правопритязания и сведения о наличии поступивших, но не рассмотренных заявлений о проведении государственной регистрации права (перехода, прекращения права), ограничения права или обременения объекта недвижимости, сделки в отношении объекта недвижимости:	отсутствуют
11	Сведения о невозможности государственной регистрации перехода, прекращения, ограничения права на земельный участок из земель сельскохозяйственного назначения:	данные отсутствуют

полное наименование должности	подпись	инициалы, фамилия

М.П.

Выписка из Единого государственного реестра недвижимости об объекте недвижимости
 Описание местоположения земельного участка

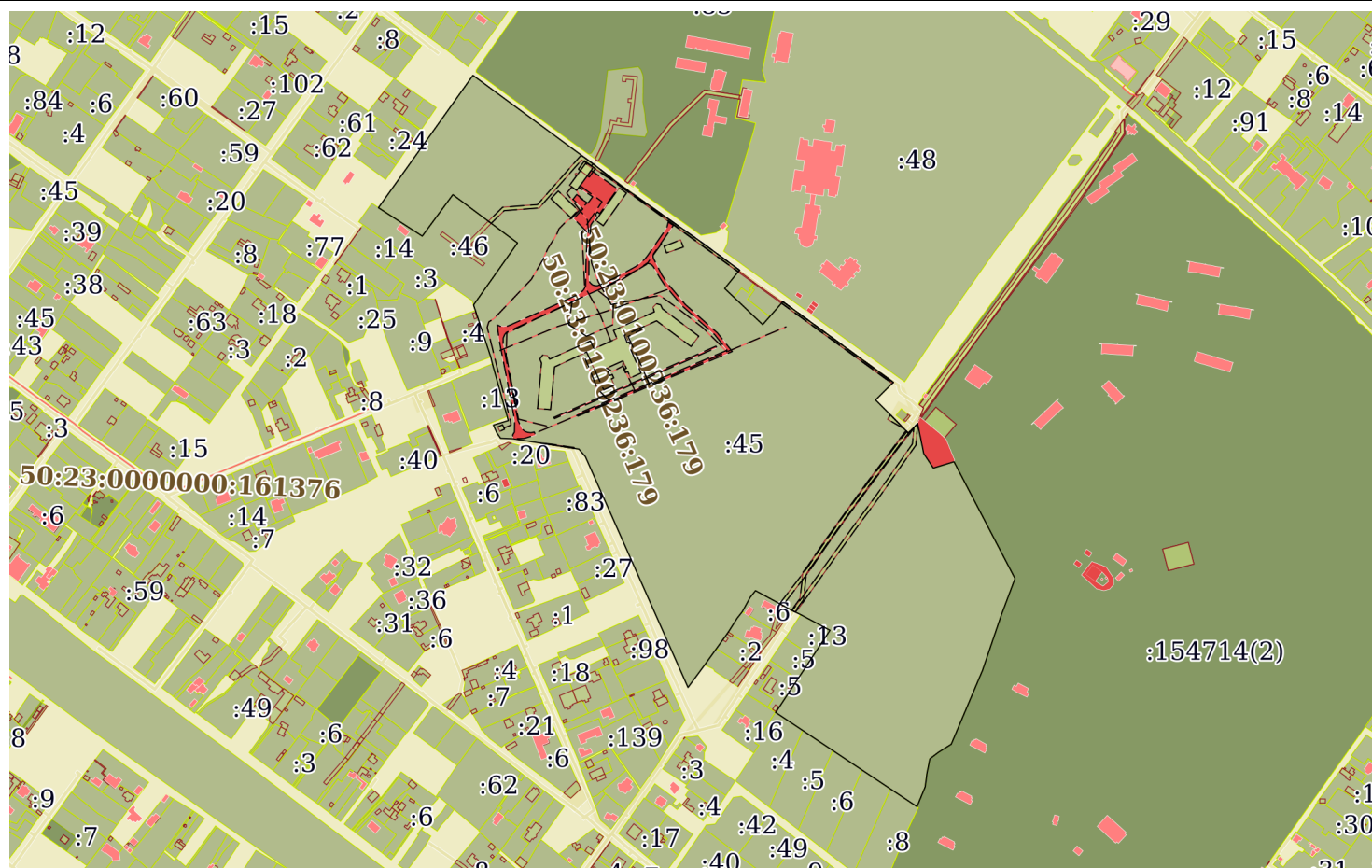
Земельный участок			
вид объекта недвижимости			

Лист № 1 раздела 3	Всего листов раздела 3: 1	Всего разделов: 8	Всего листов выписки: 34
--------------------	---------------------------	-------------------	--------------------------

11.07.2022г. № КУВИ-001/2022-115909643

Кадастровый номер: 50:23:0100236:45

План (чертеж, схема) земельного участка



Масштаб 1:8000 Условные обозначения:

полное наименование должности	подпись	инициалы, фамилия
-------------------------------	---------	-------------------

М.П.

Выписка из Единого государственного реестра недвижимости об объекте недвижимости

Описание местоположения земельного участка

Земельный участок			
вид объекта недвижимости			
Лист № 1 раздела 3.1	Всего листов раздела 3.1: 4	Всего разделов: 8	Всего листов выписки: 34
11.07.2022г. № КУВИ-001/2022-115909643			
Кадастровый номер:		50:23:0100236:45	

Описание местоположения границ земельного участка							
№ п/п	Номер точки		Дирекционн ый угол	Горизонтальное проложение, м	Описание закрепления на местности	Кадастровые номера смежных участков	Сведения об адресах правообладателей смежных земельных участков
	началь ная	конеч ная					
1	2	3	4	5	6	7	8
1	1.1.1	1.1.2	126°22.6'	174.07	данные отсутствуют	данные отсутствуют	данные отсутствуют
2	1.1.2	1.1.3	128°0.1'	37.78	данные отсутствуют	данные отсутствуют	данные отсутствуют
3	1.1.3	1.1.4	125°7.5'	109.55	данные отсутствуют	данные отсутствуют	данные отсутствуют
4	1.1.4	1.1.5	126°14.4'	57.85	данные отсутствуют	данные отсутствуют	данные отсутствуют
5	1.1.5	1.1.6	216°10.4'	1.15	данные отсутствуют	данные отсутствуют	данные отсутствуют
6	1.1.6	1.1.7	303°41.4'	0.04	данные отсутствуют	50:23:0100236:32	адрес отсутствует
7	1.1.7	1.1.8	218°52.6'	25.92	данные отсутствуют	50:23:0100236:32	адрес отсутствует
8	1.1.8	1.1.9	133°28.1'	1.32	данные отсутствуют	50:23:0100236:32	адрес отсутствует
9	1.1.9	1.1.10	133°29.8'	13.48	данные отсутствуют	50:23:0100236:32	адрес отсутствует
10	1.1.10	1.1.11	133°31.0'	1.37	данные отсутствуют	50:23:0100236:33	адрес отсутствует
11	1.1.11	1.1.12	133°26.5'	13.0	данные отсутствуют	50:23:0100236:33	адрес отсутствует
12	1.1.12	1.1.13	133°43.1'	4.43	данные отсутствуют	50:23:0100236:33	адрес отсутствует
13	1.1.13	1.1.14	133°45.8'	14.43	данные отсутствуют	50:23:0100236:33	адрес отсутствует
14	1.1.14	1.1.15	133°12.0'	12.15	данные отсутствуют	50:23:0100236:33	адрес отсутствует
15	1.1.15	1.1.16	41°28.1'	5.74	данные отсутствуют	50:23:0100236:33	адрес отсутствует
16	1.1.16	1.1.17	41°25.7'	6.24	данные отсутствуют	50:23:0100236:33	адрес отсутствует
17	1.1.17	1.1.18	41°26.0'	22.05	данные отсутствуют	50:23:0100236:34	адрес отсутствует
18	1.1.18	1.1.19	39°12.4'	0.98	данные отсутствуют	данные отсутствуют	данные отсутствуют
19	1.1.19	1.1.20	126°6.6'	157.35	данные отсутствуют	данные отсутствуют	данные отсутствуют
20	1.1.20	1.1.21	228°52.8'	4.08	данные отсутствуют	данные отсутствуют	данные отсутствуют
21	1.1.21	1.1.22	225°6.9'	24.67	данные отсутствуют	данные отсутствуют	данные отсутствуют
22	1.1.22	1.1.23	135°5.9'	24.89	данные отсутствуют	данные отсутствуют	данные отсутствуют
23	1.1.23	1.1.24	135°28.1'	28.56	данные отсутствуют	данные отсутствуют	данные отсутствуют
24	1.1.24	1.1.25	44°40.9'	15.3	данные отсутствуют	данные отсутствуют	данные отсутствуют

полное наименование должности	подпись	инициалы, фамилия

М.П.

Земельный участок								
вид объекта недвижимости								
Лист № 2 раздела 3.1		Всего листов раздела 3.1: 4			Всего разделов: 8		Всего листов выписки: 34	
11.07.2022г. № КУВИ-001/2022-115909643								
Кадастровый номер:				50:23:0100236:45				
25	1.1.25	1.1.26	168°35.5'	35.08	данные отсутствуют	50:23:0100337:41, 50:23:0000000:154714(2)	данные отсутствуют	
26	1.1.26	1.1.27	146°31.0'	20.05	данные отсутствуют	50:23:0100337:41, 50:23:0000000:154714(2)	данные отсутствуют	
27	1.1.27	1.1.28	73°3.6'	24.85	данные отсутствуют	50:23:0100337:41, 50:23:0000000:154714(2)	данные отсутствуют	
28	1.1.28	1.1.29	152°24.5'	151.35	данные отсутствуют	50:23:0100337:41, 50:23:0000000:154714(2)	данные отсутствуют	
29	1.1.29	1.1.30	200°34.1'	44.77	данные отсутствуют	50:23:0100337:41, 50:23:0000000:154714(2)	данные отсутствуют	
30	1.1.30	1.1.31	198°47.6'	67.11	данные отсутствуют	50:23:0100337:41, 50:23:0000000:154714(2)	данные отсутствуют	
31	1.1.31	1.1.32	202°57.3'	92.13	данные отсутствуют	50:23:0100337:41, 50:23:0000000:154714(2)	данные отсутствуют	
32	1.1.32	1.1.33	237°42.4'	17.3	данные отсутствуют	50:23:0100337:41, 50:23:0000000:154714(2)	данные отсутствуют	
33	1.1.33	1.1.34	232°56.8'	12.48	данные отсутствуют	50:23:0100337:41, 50:23:0000000:154714(2)	данные отсутствуют	
34	1.1.34	1.1.35	191°17.5'	17.47	данные отсутствуют	50:23:0100337:41, 50:23:0000000:154714(2)	данные отсутствуют	
35	1.1.35	1.1.36	187°12.6'	14.98	данные отсутствуют	50:23:0100337:41, 50:23:0000000:154714(2)	данные отсутствуют	
36	1.1.36	1.1.37	202°23.3'	24.81	данные отсутствуют	50:23:0100337:41, 50:23:0000000:154714(2)	данные отсутствуют	
37	1.1.37	1.1.38	303°40.1'	36.71	данные отсутствуют	50:23:0100236:8	адрес отсутствует	
38	1.1.38	1.1.39	303°40.9'	39.13	данные отсутствуют	50:23:0100236:7	адрес отсутствует	
39	1.1.39	1.1.40	303°40.2'	40.31	данные отсутствуют	50:23:0100236:6	адрес отсутствует	
40	1.1.40	1.1.41	303°40.0'	41.6	данные отсутствуют	50:23:0100236:5	адрес отсутствует	
41	1.1.41	1.1.42	303°40.9'	37.79	данные отсутствуют	50:23:0100236:4	адрес отсутствует	
42	1.1.42	1.1.43	62°35.5'	0.91	данные отсутствуют	данные отсутствуют	данные отсутствуют	
43	1.1.42	1.1.42			данные отсутствуют	50:23:0100213:15	обл.Московская, г.Королев, просп.Космонавтов, д.9, кв.80	
44	1.1.43	1.1.44	33°34.3'	6.71	данные отсутствуют	50:23:0100212:5	Московская область, Раменский район, д/п Крагово	
45	1.1.44	1.1.45	33°27.2'	38.26	данные отсутствуют	50:23:0100212:5	Московская область, Раменский район, д/п Крагово	
46	1.1.45	1.1.46	33°27.1'	67.32	данные отсутствуют	данные отсутствуют	данные отсутствуют	

полное наименование должности	подпись	инициалы, фамилия
-------------------------------	---------	-------------------

М.П.

Земельный участок							
вид объекта недвижимости							
Лист № 3 раздела 3.1		Всего листов раздела 3.1: 4			Всего разделов: 8		Всего листов выписки: 34
11.07.2022г. № КУВИ-001/2022-115909643							
Кадастровый номер:				50:23:0100236:45			
47	1.1.45	1.1.45			данные отсутствуют	50:23:0100213:5	LLnotary@yandex.ru, 127006, Москва г, г. Москва, ул. Краснопролетарская, д. 9, к. 2, кв. 19
48	1.1.46	1.1.47	298°5.0'	38.15	данные отсутствуют	50:23:0100213:13	адрес отсутствует
49	1.1.47	1.1.48	296°10.2'	11.68	данные отсутствуют	данные отсутствуют	данные отсутствуют
50	1.1.48	1.1.49	298°25.9'	47.09	данные отсутствуют	50:23:0100212:6	адрес отсутствует
51	1.1.49	1.1.50	218°19.4'	10.1	данные отсутствуют	50:23:0100212:6	адрес отсутствует
52	1.1.50	1.1.51	208°49.3'	18.63	данные отсутствуют	50:23:0100212:6	адрес отсутствует
53	1.1.51	1.1.52	218°16.0'	9.35	данные отсутствуют	50:23:0100212:3	105077, Москва г, г. Москва, ул. Первомайская Ср., д. 26, кв. кв. 87
54	1.1.52	1.1.53	212°32.6'	18.85	данные отсутствуют	50:23:0100212:3	105077, Москва г, г. Москва, ул. Первомайская Ср., д. 26, кв. кв. 87
55	1.1.53	1.1.54	214°26.0'	2.35	данные отсутствуют	50:23:0100212:2	адрес отсутствует
56	1.1.54	1.1.55	216°9.5'	0.97	данные отсутствуют	50:23:0100212:2	адрес отсутствует
57	1.1.55	1.1.56	215°51.8'	7.75	данные отсутствуют	50:23:0100212:2	адрес отсутствует
58	1.1.56	1.1.57	215°48.4'	12.61	данные отсутствуют	50:23:0100212:2	адрес отсутствует
59	1.1.57	1.1.58	215°47.2'	22.44	данные отсутствуют	50:23:0100212:1	адрес отсутствует
60	1.1.58	1.1.59	216°52.2'	0.4	данные отсутствуют	50:23:0100212:1	адрес отсутствует
61	1.1.59	1.1.60	216°32.0'	32.27	данные отсутствуют	данные отсутствуют	данные отсутствуют
62	1.1.60	1.1.61	336°0.8'	290.16	данные отсутствуют	данные отсутствуют	данные отсутствуют
63	1.1.61	1.1.62	319°23.6'	11.35	данные отсутствуют	данные отсутствуют	данные отсутствуют
64	1.1.62	1.1.63	278°53.0'	76.6	данные отсутствуют	данные отсутствуют	данные отсутствуют
65	1.1.63	1.1.64	272°29.2'	14.29	данные отсутствуют	данные отсутствуют	данные отсутствуют
66	1.1.64	1.1.65	325°25.2'	7.86	данные отсутствуют	данные отсутствуют	данные отсутствуют
67	1.1.65	1.1.66	335°56.8'	9.49	данные отсутствуют	данные отсутствуют	данные отсутствуют
68	1.1.66	1.1.67	73°20.3'	17.89	данные отсутствуют	данные отсутствуют	данные отсутствуют
69	1.1.67	1.1.68	345°17.2'	4.92	данные отсутствуют	данные отсутствуют	данные отсутствуют
70	1.1.68	1.1.69	344°15.6'	62.89	данные отсутствуют	50:23:0100208:13	адрес отсутствует
71	1.1.69	1.1.70	346°46.6'	8.04	данные отсутствуют	данные отсутствуют	данные отсутствуют
72	1.1.70	1.1.71	341°43.7'	31.1	данные отсутствуют	50:23:0100206:8	адрес отсутствует
73	1.1.71	1.1.72	341°43.4'	25.0	данные отсутствуют	50:23:0100206:4	140130, Московская обл, р-н. Раменский, г. Раменское, дп. Кратово, ул. Ленгника, д. 13, кв. 4; адрес отсутствует
74	1.1.72	1.1.73	341°4.9'	6.75	данные отсутствуют	данные отсутствуют	данные отсутствуют
75	1.1.73	1.1.74	35°19.9'	87.36	данные отсутствуют	50:23:0100236:46	данные отсутствуют
76	1.1.74	1.1.75	306°43.3'	92.67	данные отсутствуют	50:23:0100236:46	данные отсутствуют
77	1.1.75	1.1.76	216°26.5'	59.16	данные отсутствуют	50:23:0100236:46	данные отсутствуют

полное наименование должности	подпись	инициалы, фамилия
-------------------------------	---------	-------------------

М.П.

Земельный участок							
вид объекта недвижимости							
Лист № 4 раздела 3.1			Всего листов раздела 3.1: 4		Всего разделов: 8		Всего листов выписки: 34
11.07.2022г. № КУВИ-001/2022-115909643							
Кадастровый номер:					50:23:0100236:45		
78	1.1.76	1.1.77	302°54.8'	59.41	данные отсутствуют	50:23:0100236:46	данные отсутствуют
79	1.1.77	1.1.78	305°45.2'	0.62	данные отсутствуют	50:23:0100236:46	данные отсутствуют
80	1.1.78	1.1.1	35°32.9'	186.87	данные отсутствуют	данные отсутствуют	данные отсутствуют

полное наименование должности	подпись	инициалы, фамилия

М.П.

Выписка из Единого государственного реестра недвижимости об объекте недвижимости

Описание местоположения земельного участка

Земельный участок			
вид объекта недвижимости			
Лист № 1 раздела 3.2	Всего листов раздела 3.2: 3	Всего разделов: 8	Всего листов выписки: 34
11.07.2022г. № КУВИ-001/2022-115909643			
Кадастровый номер:		50:23:0100236:45	

Сведения о характерных точках границы земельного участка				
Система координат 50.2				
Номер точки	Координаты, м		Описание закрепления на местности	Средняя квадратичная погрешность определения координат характерных точек границ земельного участка, м
	X	Y		
1	2	3	4	5
1	451085	2230169.82	-	-
2	450981.76	2230309.97	-	-
3	450958.5	2230339.74	-	-
4	450895.47	2230429.34	-	-
5	450861.27	2230476	-	-
6	450860.34	2230475.32	-	-
7	450860.36	2230475.29	-	-
8	450840.18	2230459.02	-	-
9	450839.27	2230459.98	-	-
10	450829.99	2230469.76	-	-
11	450829.05	2230470.75	-	-
12	450820.11	2230480.19	-	-
13	450817.05	2230483.39	-	-
14	450807.07	2230493.81	-	-
15	450798.75	2230502.67	-	-
16	450803.05	2230506.47	-	-
17	450807.73	2230510.6	-	-
18	450824.26	2230525.19	-	-
19	450825.02	2230525.81	-	-
20	450732.29	2230652.93	-	-
21	450729.61	2230649.86	-	-
22	450712.2	2230632.38	-	-
23	450694.57	2230649.95	-	-
24	450674.21	2230669.98	-	-

полное наименование должности	подпись	инициалы, фамилия

М.П.

Земельный участок					
вид объекта недвижимости					
Лист № 2 раздела 3.2		Всего листов раздела 3.2: 3		Всего разделов: 8	Всего листов выписки: 34
11.07.2022г. № КУВИ-001/2022-115909643					
Кадастровый номер:			50:23:0100236:45		
25	450685.09	2230680.74	-	-	
26	450650.7	2230687.68	-	-	
27	450633.98	2230698.74	-	-	
28	450641.22	2230722.51	-	-	
29	450507.08	2230792.61	-	-	
30	450465.16	2230776.88	-	-	
31	450401.63	2230755.26	-	-	
32	450316.8	2230719.33	-	-	
33	450307.56	2230704.71	-	-	
34	450300.04	2230694.75	-	-	
35	450282.91	2230691.33	-	-	
36	450268.05	2230689.45	-	-	
37	450245.11	2230680	-	-	
38	450265.46	2230649.45	-	-	
39	450287.16	2230616.89	-	-	
40	450309.51	2230583.34	-	-	
41	450332.57	2230548.72	-	-	
42	450353.53	2230517.27	-	-	
43	450353.95	2230518.08	-	-	
44	450359.54	2230521.79	-	-	
45	450391.46	2230542.88	-	-	
46	450447.63	2230579.99	-	-	
47	450465.59	2230546.33	-	-	
48	450470.74	2230535.85	-	-	
49	450493.16	2230494.44	-	-	
50	450485.24	2230488.18	-	-	
51	450468.92	2230479.2	-	-	
52	450461.58	2230473.41	-	-	
53	450445.69	2230463.27	-	-	
54	450443.75	2230461.94	-	-	
55	450442.97	2230461.37	-	-	
56	450436.69	2230456.83	-	-	
57	450426.46	2230449.45	-	-	

полное наименование должности	подпись	инициалы, фамилия
-------------------------------	---------	-------------------

М.П.

Земельный участок				
вид объекта недвижимости				
Лист № 3 раздела 3.2	Всего листов раздела 3.2: 3		Всего разделов: 8	Всего листов выписки: 34
11.07.2022г. № КУВИ-001/2022-115909643				
Кадастровый номер:			50:23:0100236:45	
58	450408.26	2230436.33	-	-
59	450407.94	2230436.09	-	-
60	450382.01	2230416.88	-	-
61	450647.11	2230298.92	-	-
62	450655.73	2230291.53	-	-
63	450667.56	2230215.85	-	-
64	450668.18	2230201.57	-	-
65	450674.65	2230197.11	-	-
66	450683.32	2230193.24	-	-
67	450688.45	2230210.38	-	-
68	450693.21	2230209.13	-	-
69	450753.74	2230192.07	-	-
70	450761.57	2230190.23	-	-
71	450791.1	2230180.48	-	-
72	450814.84	2230172.64	-	-
73	450821.23	2230170.45	-	-
74	450892.5	2230220.97	-	-
75	450947.91	2230146.69	-	-
76	450900.32	2230111.55	-	-
77	450932.6	2230061.68	-	-
78	450932.96	2230061.18	-	-
79	451085	2230169.82	-	-

полное наименование должности	подпись	инициалы, фамилия
-------------------------------	---------	-------------------

М.П.

Выписка из Единого государственного реестра недвижимости об объекте недвижимости
Сведения о частях земельного участка

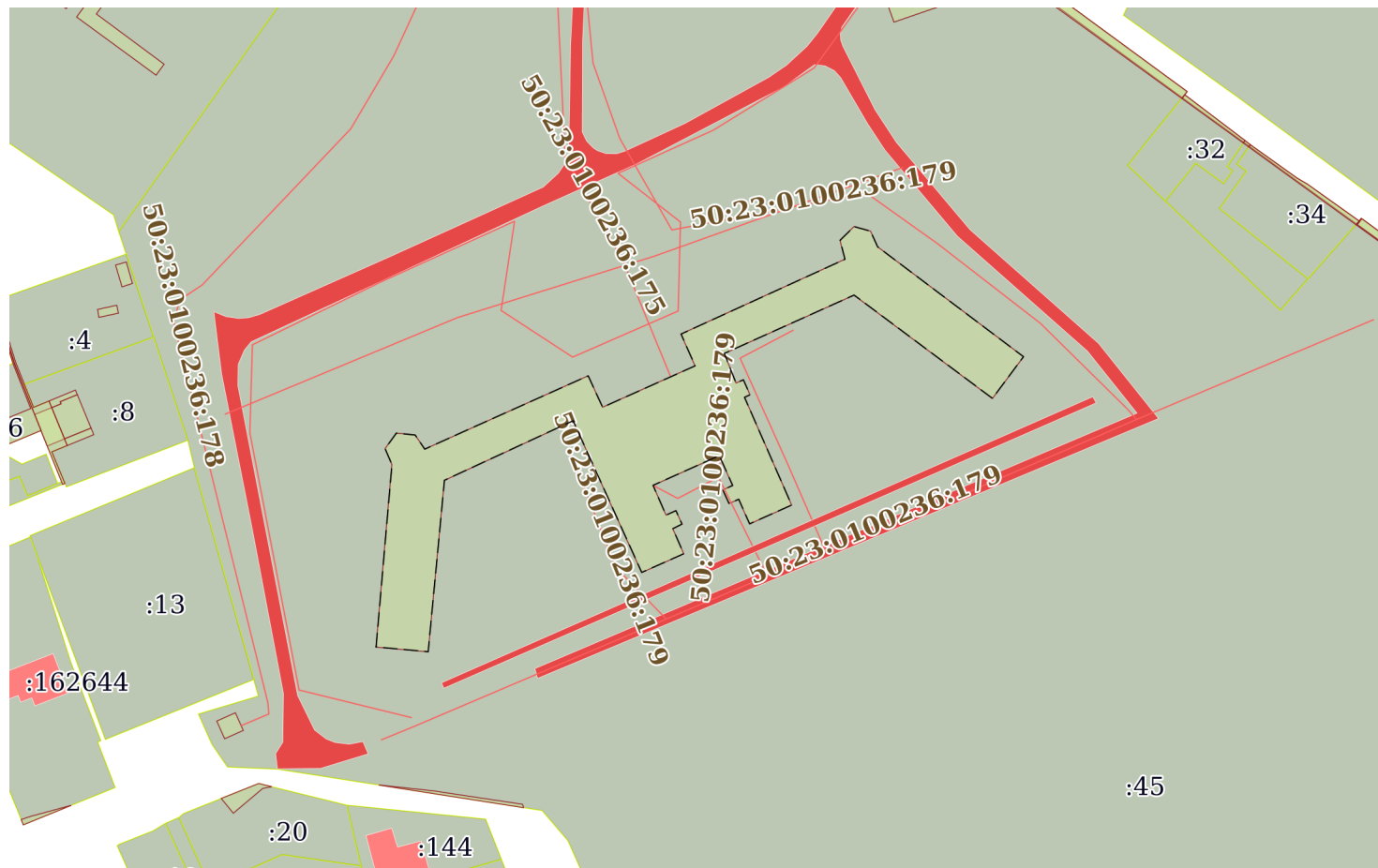
Земельный участок			
вид объекта недвижимости			

Лист № 1 раздела 4	Всего листов раздела 4: 8	Всего разделов: 8	Всего листов выписки: 34
--------------------	---------------------------	-------------------	--------------------------

11.07.2022г. № КУВИ-001/2022-115909643

Кадастровый номер: 50:23:0100236:45

План (чертеж, схема) части земельного участка Учетный номер части: 50:23:0100236:45/1



Масштаб 1:2000 Условные обозначения:

полное наименование должности	подпись	инициалы, фамилия
-------------------------------	---------	-------------------

М.П.

Земельный участок

вид объекта недвижимости

Лист № 2 раздела 4

Всего листов раздела 4: 8

Всего разделов: 8

Всего листов выписки: 34

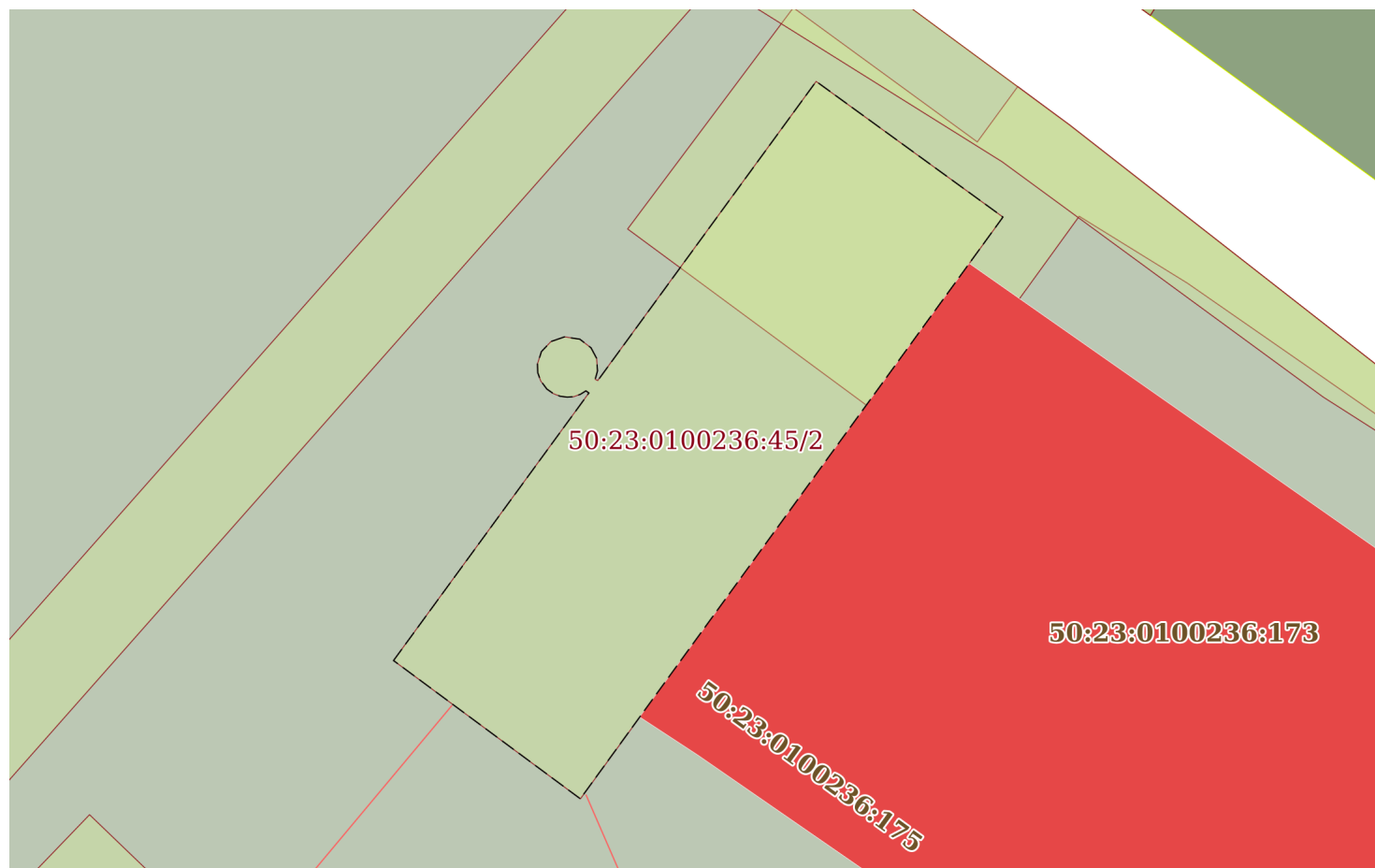
11.07.2022г. № КУВИ-001/2022-115909643

Кадастровый номер:

50:23:0100236:45

План (чертеж, схема) части земельного участка

Учетный номер части: 50:23:0100236:45/2



Масштаб 1:300

Условные обозначения:

полное наименование должности

подпись

инициалы, фамилия

М.П.

Земельный участок

вид объекта недвижимости

Лист № 3 раздела 4

Всего листов раздела 4: 8

Всего разделов: 8

Всего листов выписки: 34

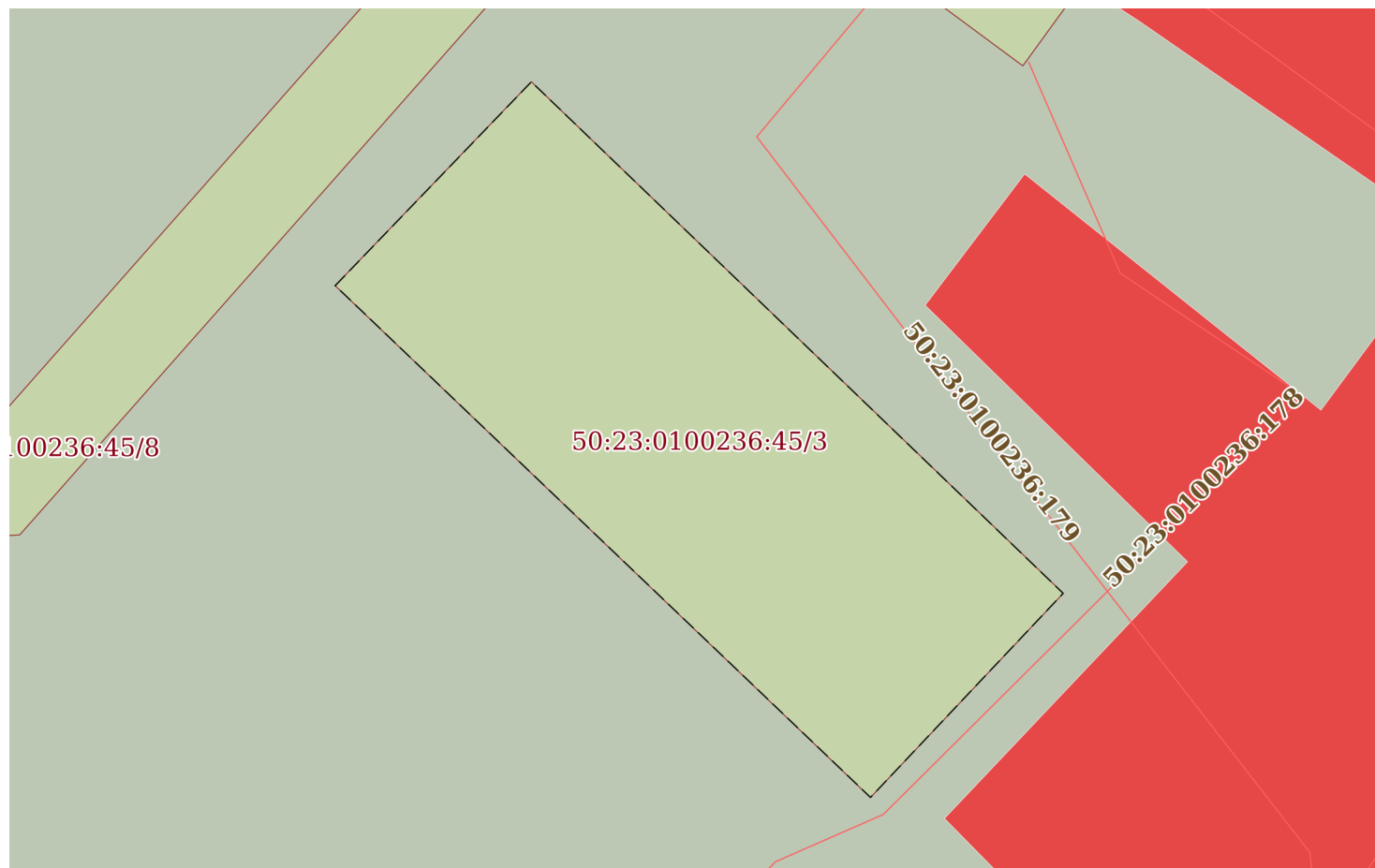
11.07.2022г. № КУВИ-001/2022-115909643

Кадастровый номер:

50:23:0100236:45

План (чертеж, схема) части земельного участка

Учетный номер части: 50:23:0100236:45/3



Масштаб 1:300

Условные обозначения:

полное наименование должности

подпись

инициалы, фамилия

М.П.

Земельный участок

вид объекта недвижимости

Лист № 4 раздела 4

Всего листов раздела 4: 8

Всего разделов: 8

Всего листов выписки: 34

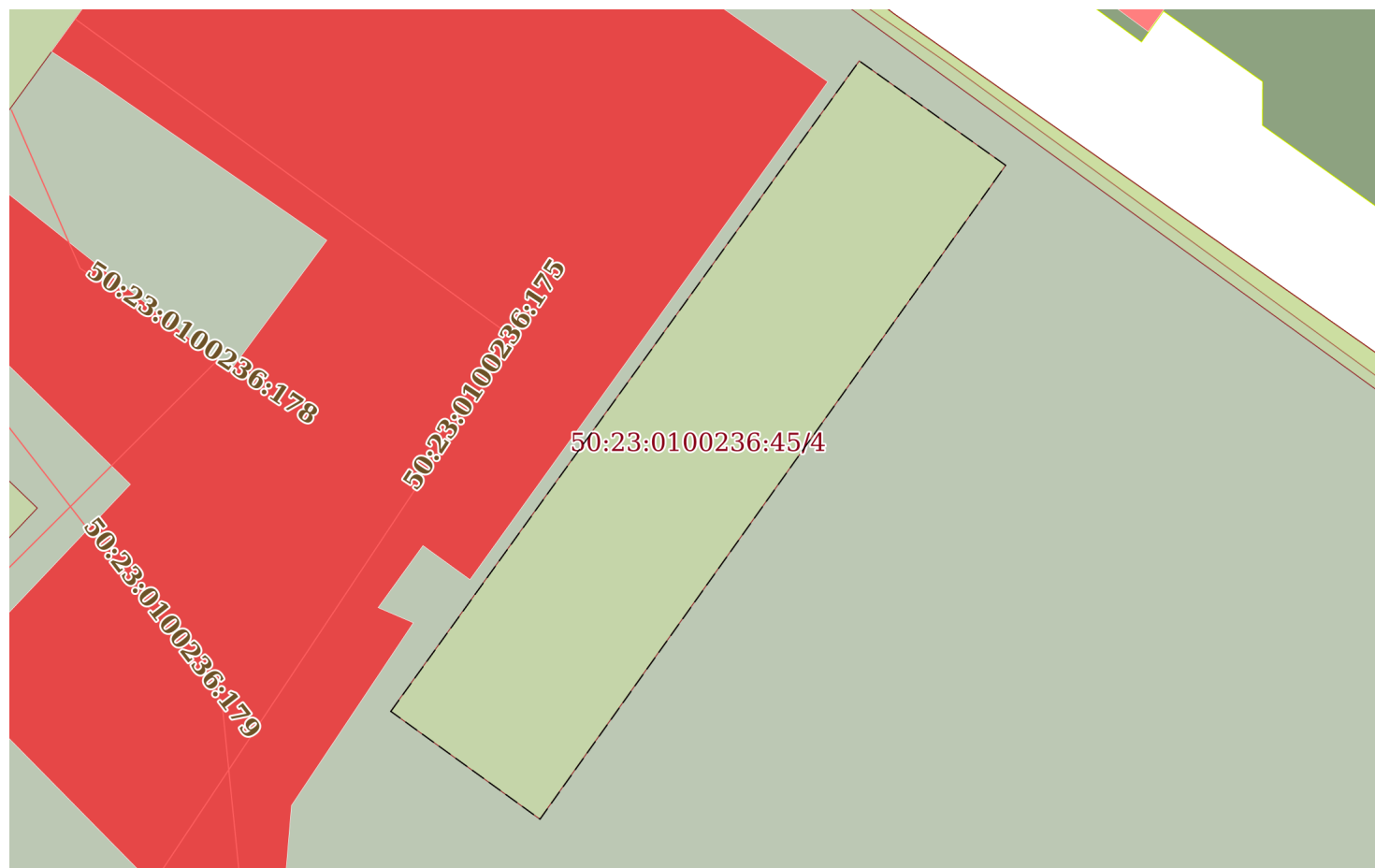
11.07.2022г. № КУВИ-001/2022-115909643

Кадастровый номер:

50:23:0100236:45

План (чертеж, схема) части земельного участка

Учетный номер части: 50:23:0100236:45/4



Масштаб 1:400

Условные обозначения:

полное наименование должности

подпись

инициалы, фамилия

М.П.

Земельный участок

вид объекта недвижимости

Лист № 5 раздела 4

Всего листов раздела 4: 8

Всего разделов: 8

Всего листов выписки: 34

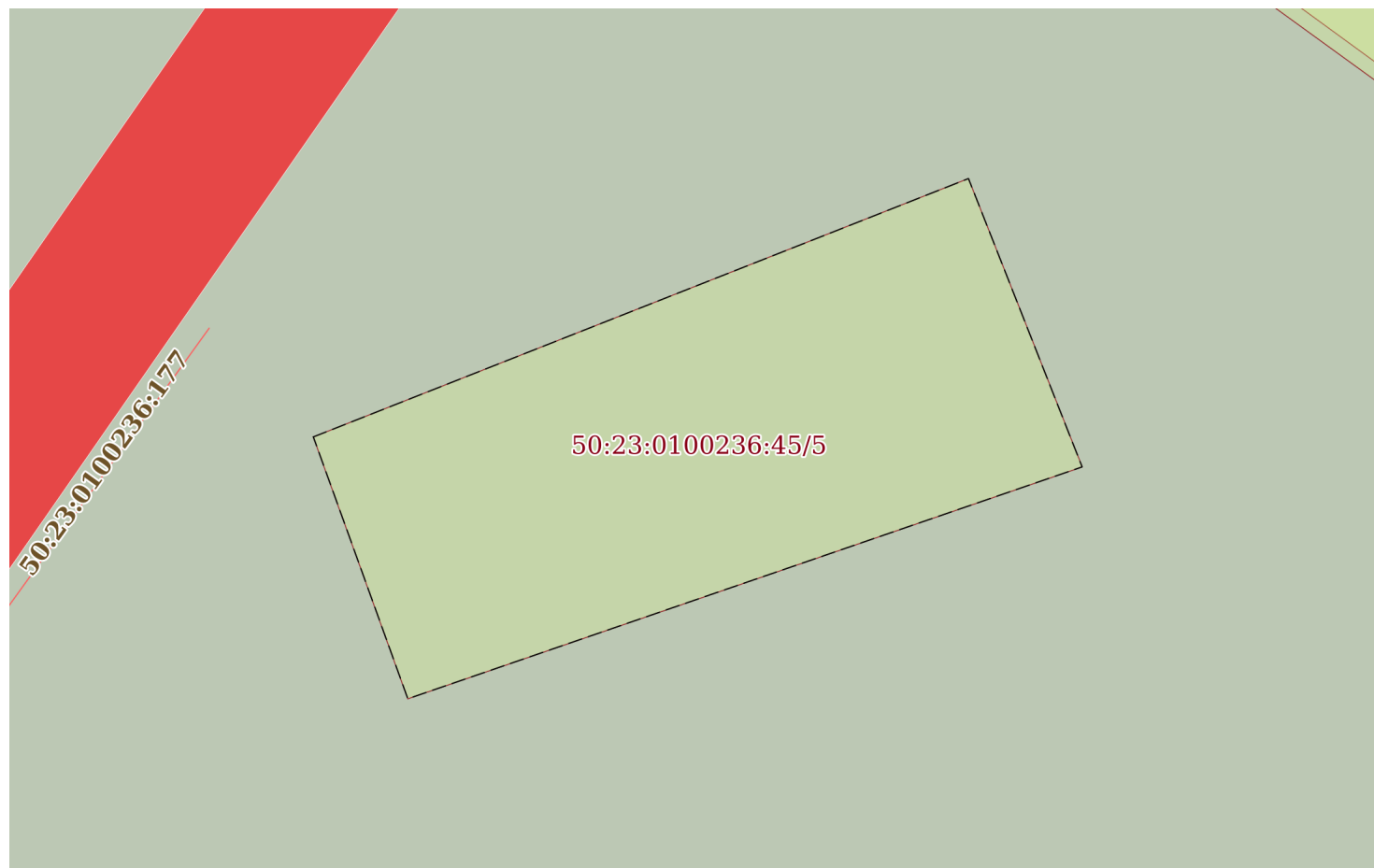
11.07.2022г. № КУВИ-001/2022-115909643

Кадастровый номер:

50:23:0100236:45

План (чертеж, схема) части земельного участка

Учетный номер части: 50:23:0100236:45/5



Масштаб 1:200

Условные обозначения:

полное наименование должности

подпись

инициалы, фамилия

М.П.

Земельный участок

вид объекта недвижимости

Лист № 6 раздела 4

Всего листов раздела 4: 8

Всего разделов: 8

Всего листов выписки: 34

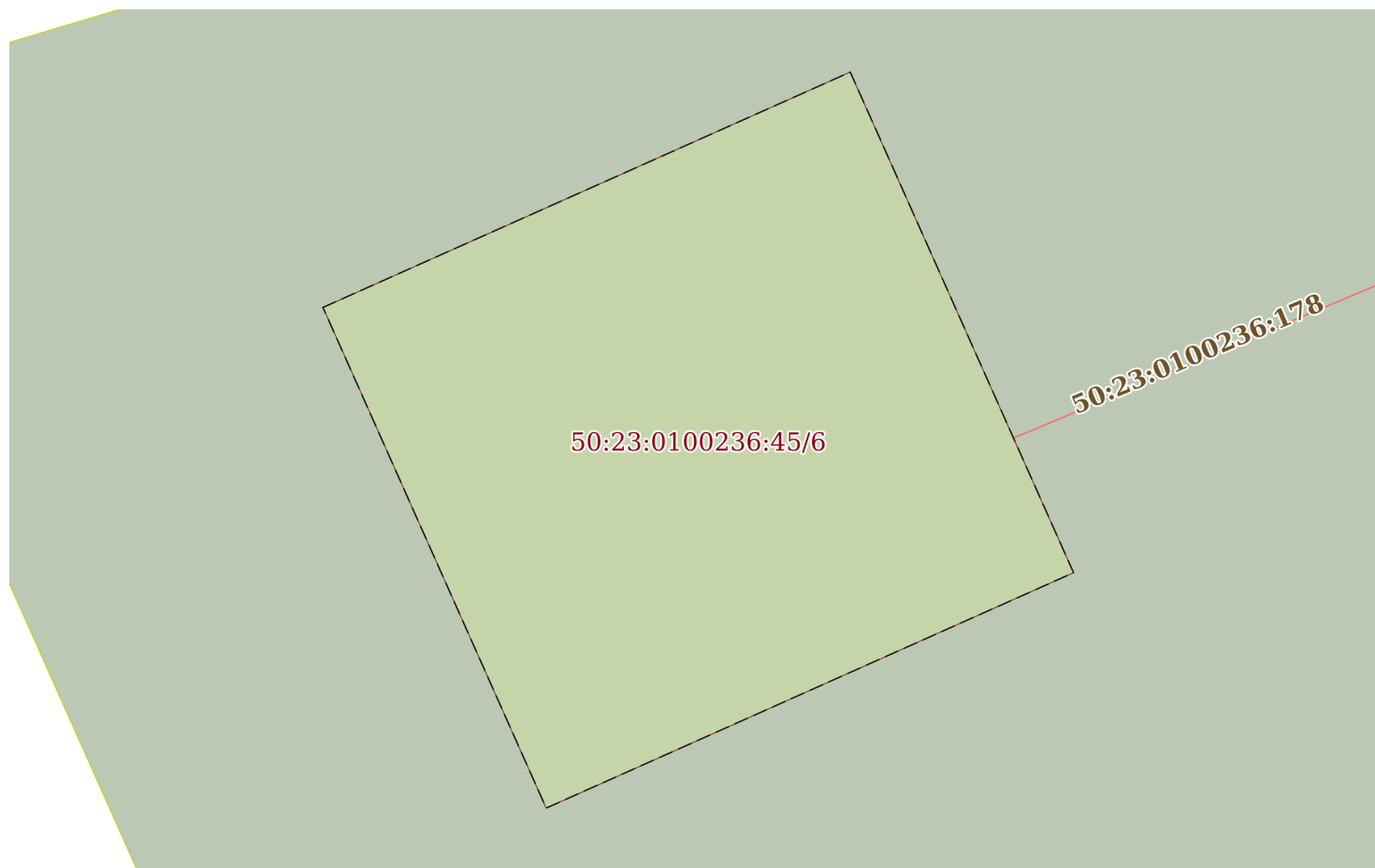
11.07.2022г. № КУВИ-001/2022-115909643

Кадастровый номер:

50:23:0100236:45

План (чертеж, схема) части земельного участка

Учетный номер части: 50:23:0100236:45/6



Масштаб 1:70

Условные обозначения:

полное наименование должности

подпись

инициалы, фамилия

М.П.

Земельный участок

вид объекта недвижимости

Лист № 7 раздела 4

Всего листов раздела 4: 8

Всего разделов: 8

Всего листов выписки: 34

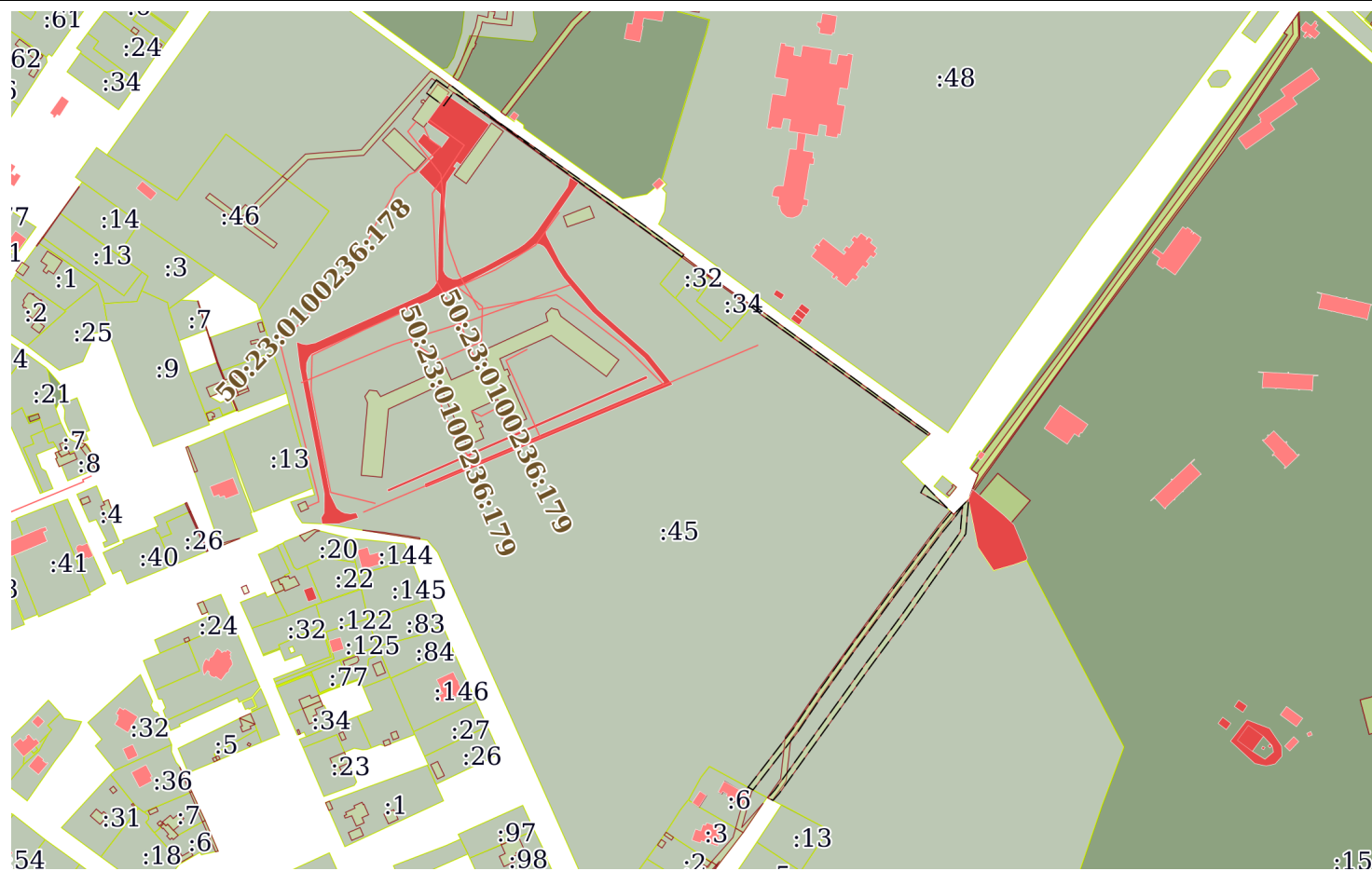
11.07.2022г. № КУВИ-001/2022-115909643

Кадастровый номер:

50:23:0100236:45

План (чертеж, схема) части земельного участка

Учетный номер части: 50:23:0100236:45/7



Масштаб 1:5000

Условные обозначения:

полное наименование должности

подпись

инициалы, фамилия

М.П.

Выписка из Единого государственного реестра недвижимости об объекте недвижимости
Сведения о частях земельного участка

Земельный участок			
вид объекта недвижимости			

Лист № 1 раздела 4.1	Всего листов раздела 4.1: 2	Всего разделов: 8	Всего листов выписки: 34
----------------------	-----------------------------	-------------------	--------------------------

11.07.2022г. № КУВИ-001/2022-115909643	
Кадастровый номер:	50:23:0100236:45

Учетный номер части	Площадь, м2	Содержание ограничения в использовании или ограничения права на объект недвижимости или обременения объекта недвижимости
1	2	3
50:23:0100236:45/1	4630	данные отсутствуют
50:23:0100236:45/2	312	данные отсутствуют
50:23:0100236:45/3	384	данные отсутствуют
50:23:0100236:45/4	479	данные отсутствуют
50:23:0100236:45/5	171	данные отсутствуют
50:23:0100236:45/6	32	данные отсутствуют
50:23:0100236:45/7	2922	вид ограничения (обременения): ограничения прав на земельный участок, предусмотренные статьей 56 Земельного кодекса Российской Федерации; Срок действия: с 2015-05-22; реквизиты документа-основания: распоряжение "Об утверждении границы охранной зоны газораспределительной сети, расположенной в Раменском муниципальном районе" от 06.10.2011 № 209-РМ выдан: Министерство экологии и природопользования Московской области; Содержание ограничения (обременения): На земельные участки, входящие в охранные зоны газораспределительных сетей, в целях предупреждения их повреждения или нарушения условий их нормальной эксплуатации налагаются ограничения (обременения): а) строить объекты жилищно - гражданского и производственного назначения; б) сносить и реконструировать мосты, коллекторы, автомобильные и железные дороги с расположенными на них газораспределительными сетями без предварительного выноса этих газопроводов по согласованию с эксплуатационными организациями; в) разрушать берегоукрепительные сооружения, водопропускные устройства, земляные и иные сооружения, предохраняющие газораспределительные сети от разрушений; г) перемещать, повреждать, засыпать и уничтожать опознавательные знаки, контрольно - измерительные пункты и другие устройства газораспределительных сетей; д) устраивать свалки и склады, разливать растворы кислот, солей, щелочей и других химически активных веществ; е) огораживать и перегораживать охранные зоны, препятствовать доступу персонала эксплуатационных организаций к газораспределительным сетям, проведению обслуживания и устранению повреждений газораспределительных сетей; ж) разводить огонь и размещать источники огня; з) рыть погреба, копать и обрабатывать почву сельскохозяйственными и мелиоративными орудиями и механизмами на глубину более 0,3 метра; и) открывать калитки и двери газорегуляторных пунктов, станций катодной и дренажной защиты, люки подземных колодцев, включать или отключать электроснабжение средств связи, освещения и систем телемеханики; к) набрасывать, приставлять и привязывать к опорам и надземным газопроводам, ограждениям и зданиям газораспределительных сетей посторонние предметы, лестницы, влезать на них.; Реестровый номер границы: 50.23.2.3
50:23:0100236:45/8	2405	вид ограничения (обременения): ограничения прав на земельный участок, предусмотренные статьей 56 Земельного кодекса Российской Федерации; Срок действия: с 2022-05-31; реквизиты документа-основания: об утверждении границ охранных зон газораспределительных сетей, расположенных в Раменском городском округе от 29.04.2022 № 465-РМ выдан: Министерство экологии и природопользования Московской области; Содержание ограничения (обременения): а) строить объекты

полное наименование должности	подпись	инициалы, фамилия
-------------------------------	---------	-------------------

М.П.

Земельный участок			
вид объекта недвижимости			
Лист № 2 раздела 4.1	Всего листов раздела 4.1: 2	Всего разделов: 8	Всего листов выписки: 34
11.07.2022г. № КУВИ-001/2022-115909643			
Кадастровый номер:		50:23:0100236:45	
		<p>жилищно-гражданского и производственного назначения; б) сносить и реконструировать мосты, коллекторы, автомобильные и железные дороги с расположенными на них газораспределительными сетями без предварительного выноса этих газопроводов по согласованию с эксплуатационными организациями; в) разрушать берегоукрепительные сооружения, водопропускные устройства, земляные и иные сооружения, предохраняющие газораспределительные сети от разрушений; г) перемещать, повреждать, засыпать и уничтожать опознавательные знаки, контрольно-измерительные пункты и другие устройства газораспределительных сетей; д) устраивать свалки и склады, разливать растворы кислот, солей, щелочей и других химически активных веществ; е) огораживать и перегораживать охранные зоны, препятствовать доступу персонала эксплуатационных организаций к газораспределительным сетям, проведению обслуживания и устранению повреждений газораспределительных сетей; ж) разводиться огонь и размещать источники огня; з) рыть погреба, копать и обрабатывать почву сельскохозяйственными и мелиоративными орудиями и механизмами на глубину более 0,3 метра; и) открывать калитки и двери газорегуляторных пунктов, станций катодной и дренажной защиты, люки подземных колодцев, включать или отключать электроснабжение средств связи, освещения и систем телемеханики; к) набрасывать, приставлять и привязывать к опорам и надземным газопроводам, ограждениям и зданиям газораспределительных сетей посторонние предметы, лестницы, влезать на них; л) самовольно подключаться к газораспределительным сетям.; Реестровый номер границы: 50:23-6.771; Вид объекта реестра границ: Зона с особыми условиями использования территории; Вид зоны по документу: Охранная зона объекта «Газораспределительная сеть пос. Кратово», кадастровый номер 50:23:0000000:132743; Тип зоны: Охранная зона инженерных коммуникаций</p>	

полное наименование должности	подпись	инициалы, фамилия

М.П.

Выписка из Единого государственного реестра недвижимости об объекте недвижимости
Сведения о частях земельного участка

Земельный участок			
вид объекта недвижимости			
Лист № 1 раздела 4.2	Всего листов раздела 4.2: 11	Всего разделов: 8	Всего листов выписки: 34
11.07.2022г. № КУВИ-001/2022-115909643			
Кадастровый номер:		50:23:0100236:45	

Сведения о характерных точках границы части (частей) земельного участка				
Учетный номер части: 50:23:0100236:45/1				
Система координат МСК-50, зона 2				
Номер точки	Координаты, м		Описание закрепления на местности	Средняя квадратичная погрешность определения координат характерных точек границ земельного участка, м
	X	Y		
1	2	3	4	5
1	450702.48	2230244.05	-	0.3
2	450754.62	2230248.59	-	0.3
3	450759.17	2230246.64	-	0.3
4	450763.62	2230249.86	-	0.3
5	450763.07	2230255.23	-	0.3
6	450759.03	2230257.97	-	0.3
7	450765.85	2230273.09	-	0.3
8	450780	2230304.71	-	0.3
9	450771.01	2230308.84	-	0.3
10	450782.84	2230335.29	-	0.3
11	450791.94	2230331.28	-	0.3
12	450813.32	2230378.15	-	0.3
13	450818.74	2230376.75	-	0.3
14	450822.66	2230380.75	-	0.3
15	450821.36	2230385.45	-	0.3
16	450816.86	2230387.5	-	0.3
17	450785.46	2230429.2	-	0.3
18	450773.55	2230420.33	-	0.3
19	450803.08	2230380.75	-	0.3
20	450786.4	2230343.64	-	0.3
21	450777.93	2230347	-	0.3
22	450778.86	2230349.1	-	0.3
23	450774.58	2230350.99	-	0.3

полное наименование должности	подпись	инициалы, фамилия

М.П.

Земельный участок				
вид объекта недвижимости				
Лист № 2 раздела 4.2		Всего листов раздела 4.2: 11		Всего разделов: 8
Всего листов выписки: 34				
11.07.2022г. № КУВИ-001/2022-115909643				
Кадастровый номер:			50:23:0100236:45	
24	450773.85	2230349.42	-	0.3
25	450743.05	2230362.9	-	0.3
26	450737.68	2230350.88	-	0.3
27	450744.71	2230347.77	-	0.3
28	450743.52	2230344.99	-	0.3
29	450747.36	2230343.22	-	0.3
30	450748.65	2230346.04	-	0.3
31	450757.18	2230342.21	-	0.3
32	450748.69	2230323.26	-	0.3
33	450740.17	2230326.97	-	0.3
34	450741.45	2230329.8	-	0.3
35	450737.61	2230331.54	-	0.3
36	450736.29	2230328.91	-	0.3
37	450729.13	2230332.04	-	0.3
38	450723.79	2230320.03	-	0.3
39	450767.16	2230300.41	-	0.3
40	450750.13	2230263.6	-	0.3
41	450701.12	2230258.95	-	0.3
42	450702.48	2230244.05	-	0.3

полное наименование должности	подпись	инициалы, фамилия

М.П.

Земельный участок			
вид объекта недвижимости			
Лист № 3 раздела 4.2	Всего листов раздела 4.2: 11	Всего разделов: 8	Всего листов выписки: 34

11.07.2022г. № КУВИ-001/2022-115909643

Кадастровый номер: 50:23:0100236:45

Сведения о характерных точках границы части (частей) земельного участка			
Учетный номер части: 50:23:0100236:45/2			
Система координат МСК-50, зона 2			

Номер точки	Координаты, м		Описание закрепления на местности	Средняя квадратичная погрешность определения координат характерных точек границ земельного участка, м
	X	Y		
1	2	3	4	5
1	450958.74	2230280.9	-	0.3
2	450970.24	2230289.3	-	0.3
3	450970.33	2230289.17	-	0.3
4	450970.18	2230288.93	-	0.3
5	450970.08	2230288.63	-	0.3
6	450970.06	2230288.37	-	0.3
7	450970.1	2230288.06	-	0.3
8	450970.22	2230287.76	-	0.3
9	450970.41	2230287.49	-	0.3
10	450970.76	2230287.23	-	0.3
11	450971.11	2230287.1	-	0.3
12	450971.49	2230287.09	-	0.3
13	450972.02	2230287.26	-	0.3
14	450972.45	2230287.67	-	0.3
15	450972.65	2230288.25	-	0.3
16	450972.55	2230288.91	-	0.3
17	450972.18	2230289.39	-	0.3
18	450971.73	2230289.63	-	0.3
19	450971.19	2230289.67	-	0.3
20	450970.83	2230289.57	-	0.3
21	450970.77	2230289.68	-	0.3
22	450983.63	2230299.07	-	0.3
23	450977.8	2230307.1	-	0.3
24	450952.8	2230288.93	-	0.3
25	450958.74	2230280.9	-	0.3

полное наименование должности	подпись	инициалы, фамилия
-------------------------------	---------	-------------------

М.П.

Земельный участок				
вид объекта недвижимости				
Лист № 4 раздела 4.2	Всего листов раздела 4.2: 11		Всего разделов: 8	Всего листов выписки: 34
11.07.2022г. № КУВИ-001/2022-115909643				
Кадастровый номер:			50:23:0100236:45	
Сведения о характерных точках границы части (частей) земельного участка				
Учетный номер части: 50:23:0100236:45/3				
Система координат МСК-50, зона 2				
Номер точки	Координаты, м		Описание закрепления на местности	Средняя квадратичная погрешность определения координат характерных точек границ земельного участка, м
	X	Y		
1	2	3	4	5
1	450943.36	2230259.41	-	0.3
2	450952.11	2230267.83	-	0.3
3	450930.15	2230290.66	-	0.3
4	450921.39	2230282.39	-	0.3
5	450943.36	2230259.41	-	0.3

полное наименование должности	подпись	инициалы, фамилия
-------------------------------	---------	-------------------

М.П.

Земельный участок				
вид объекта недвижимости				
Лист № 5 раздела 4.2	Всего листов раздела 4.2: 11		Всего разделов: 8	Всего листов выписки: 34
11.07.2022г. № КУВИ-001/2022-115909643				
Кадастровый номер:			50:23:0100236:45	
Сведения о характерных точках границы части (частей) земельного участка				
Учетный номер части: 50:23:0100236:45/4				
Система координат МСК-50, зона 2				
Номер точки	Координаты, м		Описание закрепления на местности	Средняя квадратичная погрешность определения координат характерных точек границ земельного участка, м
	X	Y		
1	2	3	4	5
1	450918.5	2230310.93	-	0.3
2	450955.77	2230337.78	-	0.3
3	450949.79	2230346.17	-	0.3
4	450912.32	2230319.48	-	0.3
5	450918.5	2230310.93	-	0.3

полное наименование должности	подпись	инициалы, фамилия
-------------------------------	---------	-------------------

М.П.

Земельный участок				
вид объекта недвижимости				
Лист № 6 раздела 4.2	Всего листов раздела 4.2: 11		Всего разделов: 8	Всего листов выписки: 34
11.07.2022г. № КУВИ-001/2022-115909643				
Кадастровый номер:		50:23:0100236:45		
Сведения о характерных точках границы части (частей) земельного участка				
Учетный номер части: 50:23:0100236:45/5				
Система координат МСК-50, зона 2				
Номер точки	Координаты, м		Описание закрепления на местности	Средняя квадратичная погрешность определения координат характерных точек границ земельного участка, м
	X	Y		
1	2	3	4	5
1	450888.65	2230389.47	-	0.3
2	450896.06	2230408.26	-	0.3
3	450887.79	2230411.52	-	0.3
4	450881.14	2230392.18	-	0.3
5	450888.65	2230389.47	-	0.3

полное наименование должности	подпись	инициалы, фамилия
-------------------------------	---------	-------------------

М.П.

Земельный участок				
вид объекта недвижимости				
Лист № 7 раздела 4.2	Всего листов раздела 4.2: 11		Всего разделов: 8	Всего листов выписки: 34
11.07.2022г. № КУВИ-001/2022-115909643				
Кадастровый номер:		50:23:0100236:45		
Сведения о характерных точках границы части (частей) земельного участка				
Учетный номер части: 50:23:0100236:45/6				
Система координат МСК-50, зона 2				
Номер точки	Координаты, м		Описание закрепления на местности	Средняя квадратичная погрешность определения координат характерных точек границ земельного участка, м
	X	Y		
1	2	3	4	5
1	450681.3	2230198.53	-	0.3
2	450683.66	2230203.82	-	0.3
3	450678.64	2230206.06	-	0.3
4	450676.28	2230200.77	-	0.3
5	450681.3	2230198.53	-	0.3

полное наименование должности	подпись	инициалы, фамилия
-------------------------------	---------	-------------------

М.П.

Земельный участок			
вид объекта недвижимости			
Лист № 8 раздела 4.2	Всего листов раздела 4.2: 11	Всего разделов: 8	Всего листов выписки: 34

11.07.2022г. № КУВИ-001/2022-115909643

Кадастровый номер: 50:23:0100236:45

Сведения о характерных точках границы части (частей) земельного участка			
Учетный номер части: 50:23:0100236:45/7			
Система координат МСК-50, зона 2			

Номер точки	Координаты, м		Описание закрепления на местности	Средняя квадратичная погрешность определения координат характерных точек границ земельного участка, м
	X	Y		
1	2	3	4	5
1	450986.8	2230298.09	-	-
2	450977.29	2230290.97	-	-
3	450968.15	2230303.36	-	-
4	450977.84	2230310.38	-	-
5	450974.96	2230315.04	-	-
6	450973.74	2230316.81	-	-
7	450955.66	2230342.83	-	-
8	450863.61	2230468.98	-	-
9	450859.47	2230474.69	-	-
10	450861.27	2230476	-	0.3
11	450895.47	2230429.34	-	0.3
12	450958.5	2230339.74	-	0.3
13	450981.76	2230309.97	-	0.3
14	450983.41	2230307.74	-	-
15	450981.03	2230306	-	-
16	450986.8	2230298.09	-	-
1	450478.15	2230522.17	-	-
2	450476.22	2230525.74	-	-
3	450517.84	2230557.83	-	-
4	450542.22	2230574.29	-	-
5	450577.28	2230599.33	-	-
6	450615.77	2230627.58	-	-
7	450660.85	2230661.34	-	-
8	450673.2	2230671.52	-	-
9	450679.95	2230676.35	-	-
10	450673.28	2230675.72	-	-
11	450661.66	2230674.74	-	-

полное наименование должности	подпись	инициалы, фамилия
-------------------------------	---------	-------------------

М.П.

Земельный участок					
вид объекта недвижимости					
Лист № 9 раздела 4.2		Всего листов раздела 4.2: 11		Всего разделов: 8	Всего листов выписки: 34
11.07.2022г. № КУВИ-001/2022-115909643					
Кадастровый номер:		50:23:0100236:45			
12	450602.5	2230633.03	-	-	
13	450566.54	2230606.4	-	-	
14	450476.08	2230541.34	-	-	
15	450470.47	2230536.4	-	-	
16	450468.64	2230540.13	-	-	
17	450473.58	2230544.48	-	-	
18	450564.18	2230609.64	-	-	
19	450600.16	2230636.27	-	-	
20	450660.24	2230678.64	-	-	
21	450672.92	2230679.7	-	-	
22	450684.63	2230680.81	-	-	
23	450685.09	2230680.72	-	0.3	
24	450674.21	2230669.98	-	0.3	
25	450675.77	2230668.44	-	-	
26	450675.65	2230668.34	-	-	
27	450663.33	2230658.2	-	-	
28	450618.15	2230624.36	-	-	
29	450579.62	2230596.09	-	-	
30	450544.5	2230571.01	-	-	
31	450520.18	2230554.59	-	-	
32	450478.15	2230522.17	-	-	
1	450823.22	2230524.74	-	-	
2	450792.09	2230567.71	-	-	
3	450731.23	2230651.71	-	-	
4	450732.29	2230652.93	-	0.3	
5	450824.9	2230525.97	-	0.3	
6	450823.22	2230524.74	-	-	
1	450695.17	2230649.34	-	-	
2	450690.01	2230646.34	-	-	
3	450678.97	2230665.3	-	-	
4	450694.57	2230649.95	-	0.3	
5	450695.17	2230649.34	-	-	

полное наименование должности	подпись	инициалы, фамилия
-------------------------------	---------	-------------------

М.П.

Земельный участок				
вид объекта недвижимости				
Лист № 10 раздела 4.2	Всего листов раздела 4.2: 11		Всего разделов: 8	Всего листов выписки: 34
11.07.2022г. № КУВИ-001/2022-115909643				
Кадастровый номер:		50:23:0100236:45		
Сведения о характерных точках границы части (частей) земельного участка				
Учетный номер части: 50:23:0100236:45/8				
Система координат				
Номер точки	Координаты, м		Описание закрепления на местности	Средняя квадратичная погрешность определения координат характерных точек границ земельного участка, м
	X	Y		
1	2	3	4	5
1	450676.86	2230667.38	-	-
2	450674.21	2230669.98	-	-
3	450676.2	2230671.95	-	-
4	450663.07	2230661.62	-	-
5	450648.43	2230650.88	-	-
6	450616.91	2230627.14	-	-
7	450547.98	2230577.21	-	-
8	450518.82	2230557.46	-	-
9	450512.9	2230552.88	-	-
10	450482.64	2230549.47	-	-
11	450473.01	2230542.42	-	-
12	450468.85	2230539.69	-	-
13	450470.63	2230536.07	-	-
14	450475.29	2230539.14	-	-
15	450484.14	2230545.61	-	-
16	450514.46	2230549.04	-	-
17	450521.16	2230554.22	-	-
18	450550.26	2230573.93	-	-
19	450619.29	2230623.92	-	-
20	450650.81	2230647.67	-	-
21	450665.49	2230658.44	-	-
1	450676.86	2230667.38	-	-
1	450656.55	2230286.3	-	-
2	450663.03	2230244.85	-	-
3	450661.32	2230260.59	-	-
4	450657.51	2230285.9	-	-
1	450656.55	2230286.3	-	-

полное наименование должности	подпись	инициалы, фамилия
-------------------------------	---------	-------------------

М.П.

Земельный участок				
вид объекта недвижимости				
Лист № 11 раздела 4.2		Всего листов раздела 4.2: 11		Всего разделов: 8
Всего листов выписки: 34				
11.07.2022г. № КУВИ-001/2022-115909643				
Кадастровый номер:			50:23:0100236:45	
1	450823.23	2230524.28	-	-
2	450824.26	2230525.19	-	-
3	450825.02	2230525.81	-	-
4	450732.29	2230652.93	-	-
5	450731.27	2230651.76	-	-
6	450736.05	2230644.56	-	-
1	450823.23	2230524.28	-	-
1	450990.43	2230298.21	-	-
2	450981.76	2230309.97	-	-
3	450958.5	2230339.74	-	-
4	450895.47	2230429.34	-	-
5	450861.27	2230476	-	-
6	450860.34	2230475.32	-	-
7	450860.36	2230475.29	-	-
8	450859.34	2230474.47	-	-
9	450965.58	2230327.91	-	-
10	450970.07	2230320.87	-	-
11	450980.18	2230307.07	-	-
12	450987.91	2230294.7	-	-
13	450932.67	2230245.87	-	-
14	450929.62	2230205.7	-	-
15	450915.05	2230190.75	-	-
16	450917.47	2230187.5	-	-
17	450933.5	2230203.96	-	-
18	450936.53	2230243.95	-	-
19	450993.09	2230293.94	-	-
1	450990.43	2230298.21	-	-

полное наименование должности	подпись	инициалы, фамилия
-------------------------------	---------	-------------------

М.П.

Выписка из Единого государственного реестра недвижимости об основных характеристиках и зарегистрированных правах на объект недвижимости

Сведения об основных характеристиках объекта недвижимости

На основании запроса от 04.08.2022, поступившего на рассмотрение 04.08.2022, сообщаем, что согласно записям Единого государственного реестра недвижимости:

Раздел 1 Лист 1

Здание			
вид объекта недвижимости			
Лист № 1 раздела 1	Всего листов раздела 1: 1	Всего разделов: 3	Всего листов выписки: 3
04.08.2022г. № КУВИ-001/2022-132908110			
Кадастровый номер:	50:23:0020115:632		
Номер кадастрового квартала:	50:23:0020115		
Дата присвоения кадастрового номера:	29.07.2012		
Ранее присвоенный государственный учетный номер:	Инвентарный номер 232:070-7057; Инвентарный номер 7057; Кадастровый номер 50:23:0020115:18685; Условный номер 50:23:04:21713:002		
Местоположение:	Московская область, р-н Раменский, дп Кратово, ул Тверская, д 2, корп а		
Площадь, м2:	400.9		
Назначение:	Нежилое		
Наименование:	Здание - гараж		
Количество этажей, в том числе подземных этажей:	1, в том числе подземных 0		
Год ввода в эксплуатацию по завершении строительства:	данные отсутствуют		
Год завершения строительства:	данные отсутствуют		
Кадастровая стоимость, руб:	1729840.22		
Кадастровые номера иных объектов недвижимости, в пределах которых расположен объект недвижимости:	50:23:0020115:634		
Кадастровые номера помещений, машино-мест, расположенных в здании или сооружении:	50:23:0020115:18685		
Виды разрешенного использования:	данные отсутствуют		
Статус записи об объекте недвижимости:	Сведения об объекте недвижимости имеют статус "актуальные, ранее учтенные"		
Особые отметки:	Право (ограничение права, обременение объекта недвижимости) зарегистрировано на объект недвижимости с наименованием: Здание, гараж. Сведения, необходимые для заполнения раздела: 4 - Описание местоположения объекта недвижимости, отсутствуют.		
Получатель выписки:	Гонтарь Денис Витальевич, действующий(ая) на основании документа "" МИНИСТЕРСТВО ИМУЩЕСТВЕННЫХ ОТНОШЕНИЙ МОСКОВСКОЙ ОБЛАСТИ		

полное наименование должности	подпись	инициалы, фамилия
-------------------------------	---------	-------------------

М.П.

Выписка из Единого государственного реестра недвижимости об основных характеристиках и зарегистрированных правах на объект недвижимости
Сведения о зарегистрированных правах

Здание			
вид объекта недвижимости			
Лист № 1 раздела 2	Всего листов раздела 2: 1	Всего разделов: 3	Всего листов выписки: 3
04.08.2022г. № КУВИ-001/2022-132908110			
Кадастровый номер:		50:23:0020115:632	

1	Правообладатель (правообладатели):	1.1	Московская область
2	Вид, номер, дата и время государственной регистрации права:	2.1	Собственность 50-01.23-07.2002-525.5 23.09.2002 00:00:00
4	Сведения об осуществлении государственной регистрации сделки, права, ограничения права без необходимого в силу закона согласия третьего лица, органа:	4.1	данные отсутствуют
5	Ограничение прав и обременение объекта недвижимости:	не зарегистрировано	
6	Заявленные в судебном порядке права требования:	данные отсутствуют	
7	Сведения о возражении в отношении зарегистрированного права:	данные отсутствуют	
8	Сведения о наличии решения об изъятии объекта недвижимости для государственных и муниципальных нужд:	данные отсутствуют	
9	Сведения о невозможности государственной регистрации без личного участия правообладателя или его законного представителя:	данные отсутствуют	
10	Правопритязания и сведения о наличии поступивших, но не рассмотренных заявлений о проведении государственной регистрации права (перехода, прекращения права), ограничения права или обременения объекта недвижимости, сделки в отношении объекта недвижимости:	отсутствуют	

полное наименование должности	подпись	инициалы, фамилия

М.П.

Выписка из Единого государственного реестра недвижимости об основных характеристиках и зарегистрированных правах на объект недвижимости

План расположения помещения, машино-места на этаже (плане этажа)

Здание			
вид объекта недвижимости			
Лист № 1 раздела 5	Всего листов раздела 5: 1	Всего разделов: 3	Всего листов выписки: 3
04.08.2022г. № КУВИ-001/2022-132908110			
Кадастровый номер: 50:23:0020115:632		Номер этажа (этажей): 01	

полное наименование должности	подпись	инициалы, фамилия
-------------------------------	---------	-------------------

М.П.

Выписка из Единого государственного реестра недвижимости об основных характеристиках и зарегистрированных правах на объект недвижимости

Сведения об основных характеристиках объекта недвижимости

На основании запроса от 04.08.2022, поступившего на рассмотрение 04.08.2022, сообщаем, что согласно записям Единого государственного реестра недвижимости:

Раздел 1 Лист 1

Здание			
вид объекта недвижимости			
Лист № 1 раздела 1	Всего листов раздела 1: 1	Всего разделов: 3	Всего листов выписки: 3
04.08.2022г. № КУВИ-001/2022-132908400			
Кадастровый номер:	50:23:0020115:633		
Номер кадастрового квартала:	50:23:0020115		
Дата присвоения кадастрового номера:	29.07.2012		
Ранее присвоенный государственный учетный номер:	Инвентарный номер 232:070-7058; Инвентарный номер 7058; Условный номер 50:23:04:21713:006		
Местоположение:	Московская область, р-н Раменский, дп Кратово, ул Тверская, д 2, корп а		
Площадь, м2:	289.9		
Назначение:	Нежилое		
Наименование:	Здание - прачечная		
Количество этажей, в том числе подземных этажей:	1, в том числе подземных 0		
Год ввода в эксплуатацию по завершении строительства:	данные отсутствуют		
Год завершения строительства:	данные отсутствуют		
Кадастровая стоимость, руб:	10648364.13		
Кадастровые номера иных объектов недвижимости, в пределах которых расположен объект недвижимости:	50:23:0020115:634		
Кадастровые номера помещений, машино-мест, расположенных в здании или сооружении:	50:23:0020115:18686		
Виды разрешенного использования:	данные отсутствуют		
Статус записи об объекте недвижимости:	Сведения об объекте недвижимости имеют статус "актуальные, ранее учтенные"		
Особые отметки:	Право (ограничение права, обременение объекта недвижимости) зарегистрировано на объект недвижимости с наименованием: Здание, прачечная. Сведения, необходимые для заполнения раздела: 4 - Описание местоположения объекта недвижимости, отсутствуют.		
Получатель выписки:	Гонтарь Денис Витальевич, действующий(ая) на основании документа "" МИНИСТЕРСТВО ИМУЩЕСТВЕННЫХ ОТНОШЕНИЙ МОСКОВСКОЙ ОБЛАСТИ		

полное наименование должности	подпись	инициалы, фамилия
-------------------------------	---------	-------------------

М.П.

Выписка из Единого государственного реестра недвижимости об основных характеристиках и зарегистрированных правах на объект недвижимости
Сведения о зарегистрированных правах

Здание			
вид объекта недвижимости			
Лист № 1 раздела 2	Всего листов раздела 2: 1	Всего разделов: 3	Всего листов выписки: 3
04.08.2022г. № КУВИ-001/2022-132908400			
Кадастровый номер:		50:23:0020115:633	

1	Правообладатель (правообладатели):	1.1	Московская область
2	Вид, номер, дата и время государственной регистрации права:	2.1	Собственность 50-01.23-07.2002-525.1 23.09.2002 00:00:00
4	Сведения об осуществлении государственной регистрации сделки, права, ограничения права без необходимого в силу закона согласия третьего лица, органа:	4.1	данные отсутствуют
5	Ограничение прав и обременение объекта недвижимости:	не зарегистрировано	
6	Заявленные в судебном порядке права требования:	данные отсутствуют	
7	Сведения о возражении в отношении зарегистрированного права:	данные отсутствуют	
8	Сведения о наличии решения об изъятии объекта недвижимости для государственных и муниципальных нужд:	данные отсутствуют	
9	Сведения о невозможности государственной регистрации без личного участия правообладателя или его законного представителя:	данные отсутствуют	
10	Правопритязания и сведения о наличии поступивших, но не рассмотренных заявлений о проведении государственной регистрации права (перехода, прекращения права), ограничения права или обременения объекта недвижимости, сделки в отношении объекта недвижимости:	отсутствуют	

полное наименование должности	подпись	инициалы, фамилия

М.П.

Выписка из Единого государственного реестра недвижимости об основных характеристиках и зарегистрированных правах на объект недвижимости

План расположения помещения, машино-места на этаже (плане этажа)

Здание			
вид объекта недвижимости			
Лист № 1 раздела 5	Всего листов раздела 5: 1	Всего разделов: 3	Всего листов выписки: 3
04.08.2022г. № КУВИ-001/2022-132908400			
Кадастровый номер: 50:23:0020115:633		Номер этажа (этажей): 01	

полное наименование должности	подпись	инициалы, фамилия

М.П.

Выписка из Единого государственного реестра недвижимости об основных характеристиках и зарегистрированных правах на объект недвижимости

Сведения об основных характеристиках объекта недвижимости

На основании запроса от 04.08.2022, поступившего на рассмотрение 04.08.2022, сообщаем, что согласно записям Единого государственного реестра недвижимости:

Раздел 1 Лист 1

Здание			
вид объекта недвижимости			
Лист № 1 раздела 1	Всего листов раздела 1: 1	Всего разделов: 2	Всего листов выписки: 2
04.08.2022г. № КУВИ-001/2022-132907911			
Кадастровый номер:	50:23:0020115:634		
Номер кадастрового квартала:	50:23:0020115		
Дата присвоения кадастрового номера:	29.07.2012		
Ранее присвоенный государственный учетный номер:	Инвентарный номер 232:070-7062; Инвентарный номер 7062; Условный номер 50:23:04:21713:001		
Местоположение:	Московская область, р-н. Раменский, п. Кратово, ул. Тверская, д. 2, корп. а		
Площадь, м2:	8883.2		
Назначение:	Нежилое		
Наименование:	Здание, санаторий		
Количество этажей, в том числе подземных этажей:	3, в том числе подземных 0		
Год ввода в эксплуатацию по завершении строительства:	данные отсутствуют		
Год завершения строительства:	данные отсутствуют		
Кадастровая стоимость, руб:	248340503.31		
Кадастровые номера иных объектов недвижимости, в пределах которых расположен объект недвижимости:	данные отсутствуют		
Кадастровые номера помещений, машино-мест, расположенных в здании или сооружении:	данные отсутствуют		
Виды разрешенного использования:	данные отсутствуют		
Статус записи об объекте недвижимости:	Сведения об объекте недвижимости имеют статус "актуальные, ранее учтенные"		
Особые отметки:	Сведения, необходимые для заполнения разделов: 4 - Описание местоположения объекта недвижимости; 5 - План расположения помещения, машино-места на этаже (плане этажа), отсутствуют.		
Получатель выписки:	Гонтарь Денис Витальевич, действующий(ая) на основании документа "" МИНИСТЕРСТВО ИМУЩЕСТВЕННЫХ ОТНОШЕНИЙ МОСКОВСКОЙ ОБЛАСТИ		

полное наименование должности	подпись	инициалы, фамилия
-------------------------------	---------	-------------------

М.П.

Выписка из Единого государственного реестра недвижимости об основных характеристиках и зарегистрированных правах на объект недвижимости
Сведения о зарегистрированных правах

Здание			
вид объекта недвижимости			
Лист № 1 раздела 2	Всего листов раздела 2: 1	Всего разделов: 2	Всего листов выписки: 2
04.08.2022г. № КУВИ-001/2022-132907911			
Кадастровый номер:		50:23:0020115:634	

1	Правообладатель (правообладатели):	1.1	Московская область
2	Вид, номер, дата и время государственной регистрации права:	2.1	Собственность 50-01.23-07.2002-206.1 18.04.2002 00:00:00
4	Сведения об осуществлении государственной регистрации сделки, права, ограничения права без необходимого в силу закона согласия третьего лица, органа:	4.1	данные отсутствуют
5	Ограничение прав и обременение объекта недвижимости:	не зарегистрировано	
6	Заявленные в судебном порядке права требования:	данные отсутствуют	
7	Сведения о возражении в отношении зарегистрированного права:	данные отсутствуют	
8	Сведения о наличии решения об изъятии объекта недвижимости для государственных и муниципальных нужд:	данные отсутствуют	
9	Сведения о невозможности государственной регистрации без личного участия правообладателя или его законного представителя:	данные отсутствуют	
10	Правопритязания и сведения о наличии поступивших, но не рассмотренных заявлений о проведении государственной регистрации права (перехода, прекращения права), ограничения права или обременения объекта недвижимости, сделки в отношении объекта недвижимости:	отсутствуют	

полное наименование должности	подпись	инициалы, фамилия

М.П.

Выписка из Единого государственного реестра недвижимости об основных характеристиках и зарегистрированных правах на объект недвижимости

Сведения об основных характеристиках объекта недвижимости

На основании запроса от 04.08.2022, поступившего на рассмотрение 04.08.2022, сообщаем, что согласно записям Единого государственного реестра недвижимости:

Раздел 1 Лист 1

Здание			
вид объекта недвижимости			
Лист № 1 раздела 1	Всего листов раздела 1: 1	Всего разделов: 3	Всего листов выписки: 3
04.08.2022г. № КУВИ-001/2022-132908262			
Кадастровый номер:	50:23:0100236:171		
Номер кадастрового квартала:	50:23:0100236		
Дата присвоения кадастрового номера:	12.05.2014		
Ранее присвоенный государственный учетный номер:	Инвентарный номер 7050; Кадастровый номер 50:23:0080105:610; Условный номер 50:23:04:21713:005		
Местоположение:	Московская область, Раменский район, пос.Кратово, ул.Тверская, д.2а		
Площадь, м2:	255.8		
Назначение:	Нежилое		
Наименование:	Здание, котельная		
Количество этажей, в том числе подземных этажей:	данные отсутствуют		
Год ввода в эксплуатацию по завершении строительства:	данные отсутствуют		
Год завершения строительства:	данные отсутствуют		
Кадастровая стоимость, руб:	3238116.36		
Кадастровые номера иных объектов недвижимости, в пределах которых расположен объект недвижимости:	50:23:0100236:45		
Кадастровые номера помещений, машино-мест, расположенных в здании или сооружении:	данные отсутствуют		
Виды разрешенного использования:	данные отсутствуют		
Статус записи об объекте недвижимости:	Сведения об объекте недвижимости имеют статус "актуальные, ранее учтенные"		
Особые отметки:	Сведения, необходимые для заполнения раздела: 5 - План расположения помещения, машино-места на этаже (плане этажа), отсутствуют.		
Получатель выписки:	Гонтарь Денис Витальевич, действующий(ая) на основании документа "" МИНИСТЕРСТВО ИМУЩЕСТВЕННЫХ ОТНОШЕНИЙ МОСКОВСКОЙ ОБЛАСТИ		

полное наименование должности	подпись	инициалы, фамилия
-------------------------------	---------	-------------------

М.П.

Выписка из Единого государственного реестра недвижимости об основных характеристиках и зарегистрированных правах на объект недвижимости
Сведения о зарегистрированных правах

Здание			
вид объекта недвижимости			
Лист № 1 раздела 2	Всего листов раздела 2: 1	Всего разделов: 3	Всего листов выписки: 3
04.08.2022г. № КУВИ-001/2022-132908262			
Кадастровый номер:		50:23:0100236:171	

1	Правообладатель (правообладатели):	1.1	Московская область
2	Вид, номер, дата и время государственной регистрации права:	2.1	Собственность 50-01.23-07.2002-525.2 23.09.2002 00:00:00
4	Сведения об осуществлении государственной регистрации сделки, права, ограничения права без необходимого в силу закона согласия третьего лица, органа:	4.1	данные отсутствуют
5	Ограничение прав и обременение объекта недвижимости:	не зарегистрировано	
6	Заявленные в судебном порядке права требования:	данные отсутствуют	
7	Сведения о возражении в отношении зарегистрированного права:	данные отсутствуют	
8	Сведения о наличии решения об изъятии объекта недвижимости для государственных и муниципальных нужд:	данные отсутствуют	
9	Сведения о невозможности государственной регистрации без личного участия правообладателя или его законного представителя:	данные отсутствуют	
10	Правопритязания и сведения о наличии поступивших, но не рассмотренных заявлений о проведении государственной регистрации права (перехода, прекращения права), ограничения права или обременения объекта недвижимости, сделки в отношении объекта недвижимости:	отсутствуют	

полное наименование должности	подпись	инициалы, фамилия

М.П.

Выписка из Единого государственного реестра недвижимости об основных характеристиках и зарегистрированных правах на объект недвижимости

Описание местоположения объекта недвижимости

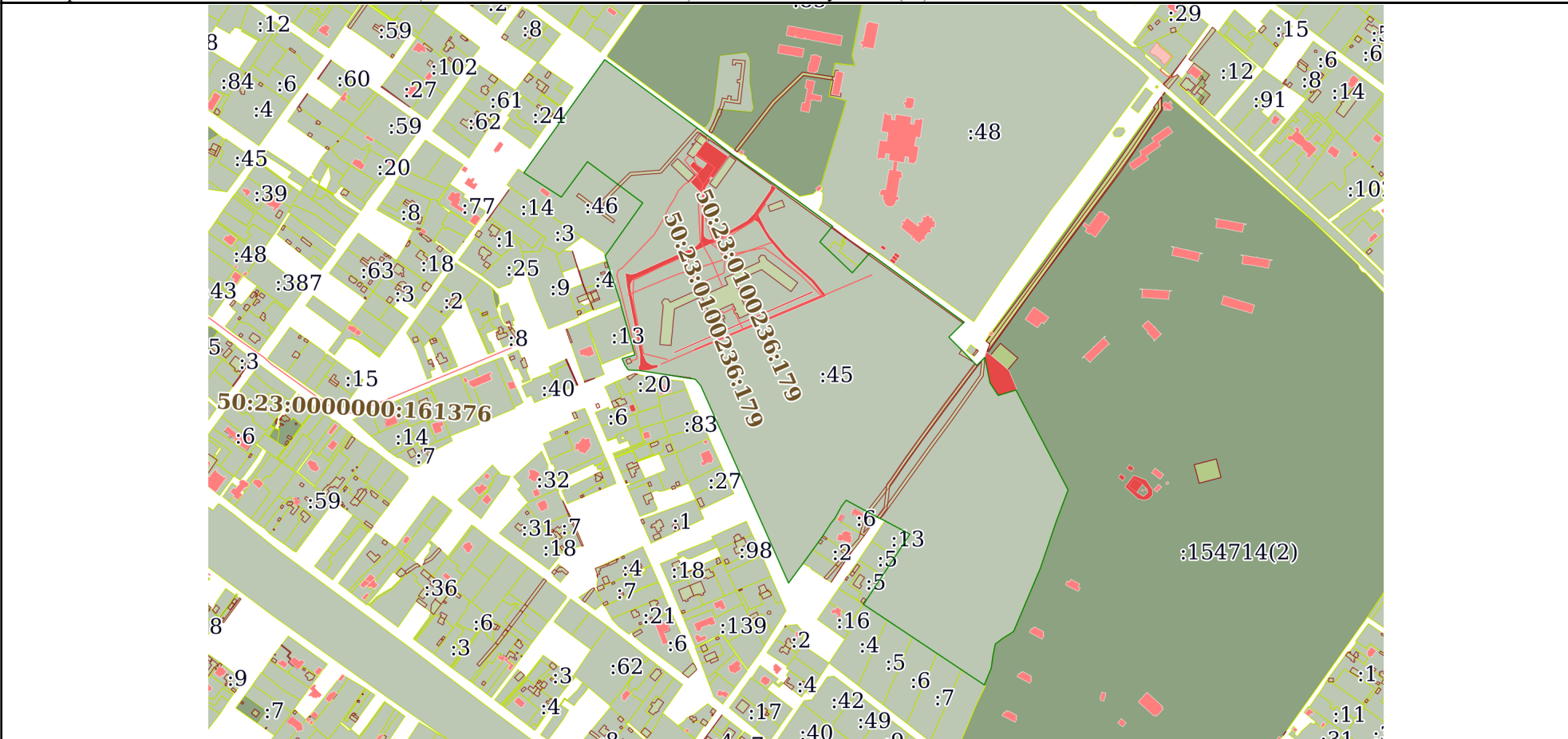
Здание			
вид объекта недвижимости			

Лист № 1 раздела 4	Всего листов раздела 4: 1	Всего разделов: 3	Всего листов выписки: 3
--------------------	---------------------------	-------------------	-------------------------

04.08.2022г. № КУВИ-001/2022-132908262

Кадастровый номер: 50:23:0100236:171

Схема расположения объекта недвижимости (части объекта недвижимости) на земельном участке(ах)



Масштаб 1:8000	Условные обозначения:		
----------------	-----------------------	--	--

полное наименование должности	подпись	инициалы, фамилия
-------------------------------	---------	-------------------

М.П.

Выписка из Единого государственного реестра недвижимости об основных характеристиках и зарегистрированных правах на объект недвижимости

Сведения об основных характеристиках объекта недвижимости

На основании запроса от 04.08.2022, поступившего на рассмотрение 04.08.2022, сообщаем, что согласно записям Единого государственного реестра недвижимости:

Раздел 1 Лист 1

Здание			
вид объекта недвижимости			
Лист № 1 раздела 1	Всего листов раздела 1: 1	Всего разделов: 2	Всего листов выписки: 2
04.08.2022г. № КУВИ-001/2022-132908568			
Кадастровый номер:	50:23:0100236:172		

Номер кадастрового квартала:	50:23:0100236
Дата присвоения кадастрового номера:	19.09.2014
Ранее присвоенный государственный учетный номер:	Инвентарный номер 7050; Условный номер 50:23:04:21713:003
Местоположение:	Московская область, Раменский район, пос.Кратово, ул.Тверская, д.2а
Площадь, м2:	145.8
Назначение:	Нежилое
Наименование:	Здание, материальный склад
Количество этажей, в том числе подземных этажей:	данные отсутствуют
Год ввода в эксплуатацию по завершении строительства:	данные отсутствуют
Год завершения строительства:	данные отсутствуют
Кадастровая стоимость, руб:	1444362.01
Кадастровые номера иных объектов недвижимости, в пределах которых расположен объект недвижимости:	50:23:0020115:634
Кадастровые номера помещений, машино-мест, расположенных в здании или сооружении:	данные отсутствуют
Виды разрешенного использования:	данные отсутствуют
Статус записи об объекте недвижимости:	Сведения об объекте недвижимости имеют статус "актуальные, ранее учтенные"
Особые отметки:	Сведения, необходимые для заполнения разделов: 4 - Описание местоположения объекта недвижимости; 5 - План расположения помещения, машино-места на этаже (плане этажа), отсутствуют.
Получатель выписки:	Гонтарь Денис Витальевич, действующий(ая) на основании документа "" МИНИСТЕРСТВО ИМУЩЕСТВЕННЫХ ОТНОШЕНИЙ МОСКОВСКОЙ ОБЛАСТИ

полное наименование должности	подпись	инициалы, фамилия
-------------------------------	---------	-------------------

М.П.

Выписка из Единого государственного реестра недвижимости об основных характеристиках и зарегистрированных правах на объект недвижимости
Сведения о зарегистрированных правах

Здание			
вид объекта недвижимости			
Лист № 1 раздела 2	Всего листов раздела 2: 1	Всего разделов: 2	Всего листов выписки: 2
04.08.2022г. № КУВИ-001/2022-132908568			
Кадастровый номер:		50:23:0100236:172	

1	Правообладатель (правообладатели):	1.1	Московская область
2	Вид, номер, дата и время государственной регистрации права:	2.1	Собственность 50-01.23-07.2002-525.4 23.09.2002 00:00:00
4	Сведения об осуществлении государственной регистрации сделки, права, ограничения права без необходимого в силу закона согласия третьего лица, органа:	4.1	данные отсутствуют
5	Ограничение прав и обременение объекта недвижимости:	не зарегистрировано	
6	Заявленные в судебном порядке права требования:	данные отсутствуют	
7	Сведения о возражении в отношении зарегистрированного права:	данные отсутствуют	
8	Сведения о наличии решения об изъятии объекта недвижимости для государственных и муниципальных нужд:	данные отсутствуют	
9	Сведения о невозможности государственной регистрации без личного участия правообладателя или его законного представителя:	данные отсутствуют	
10	Правопритязания и сведения о наличии поступивших, но не рассмотренных заявлений о проведении государственной регистрации права (перехода, прекращения права), ограничения права или обременения объекта недвижимости, сделки в отношении объекта недвижимости:	отсутствуют	

полное наименование должности	подпись	инициалы, фамилия

М.П.

Выписка из Единого государственного реестра недвижимости об основных характеристиках и зарегистрированных правах на объект недвижимости

Сведения об основных характеристиках объекта недвижимости

На основании запроса от 04.08.2022, поступившего на рассмотрение 04.08.2022, сообщаем, что согласно записям Единого государственного реестра недвижимости:

Раздел 1 Лист 1

Сооружение			
вид объекта недвижимости			
Лист № 1 раздела 1	Всего листов раздела 1: 1	Всего разделов: 3	Всего листов выписки: 3
04.08.2022г. № КУВИ-001/2022-132908318			
Кадастровый номер:	50:23:0100236:173		
Номер кадастрового квартала:	50:23:0100236		
Дата присвоения кадастрового номера:	17.03.2015		
Ранее присвоенный государственный учетный номер:	данные отсутствуют		
Местоположение:	Московская область, Раменский район, дп. Кратово, ул. Тверская		
Основная характеристика (для сооружения):	тип	значение	единица измерения
	площадь	500	в квадратных метрах
Назначение:	Сооружения дорожного транспорта		
Наименование:	Автодороги		
Количество этажей, в том числе подземных этажей:	данные отсутствуют		
Год ввода в эксплуатацию по завершении строительства:	данные отсутствуют		
Год завершения строительства:	1964		
Кадастровая стоимость, руб.:	5903469.63		
Кадастровые номера иных объектов недвижимости, в пределах которых расположен объект недвижимости:	50:23:0100236:45		
Кадастровые номера помещений, машино-мест, расположенных в здании или сооружении:	данные отсутствуют		
Виды разрешенного использования:	данные отсутствуют		
Статус записи об объекте недвижимости:	Сведения об объекте недвижимости имеют статус "актуальные"		
Особые отметки:	Сведения, необходимые для заполнения раздела: 5 - План расположения помещения, машино-места на этаже (плане этажа), отсутствуют.		
Получатель выписки:	Гонтарь Денис Витальевич, действующий(ая) на основании документа "" МИНИСТЕРСТВО ИМУЩЕСТВЕННЫХ ОТНОШЕНИЙ МОСКОВСКОЙ ОБЛАСТИ		

полное наименование должности	подпись	инициалы, фамилия
-------------------------------	---------	-------------------

М.П.

Выписка из Единого государственного реестра недвижимости об основных характеристиках и зарегистрированных правах на объект недвижимости
Сведения о зарегистрированных правах

Сооружение			
вид объекта недвижимости			
Лист № 1 раздела 2	Всего листов раздела 2: 1	Всего разделов: 3	Всего листов выписки: 3
04.08.2022г. № КУВИ-001/2022-132908318			
Кадастровый номер:		50:23:0100236:173	

1	Правообладатель (правообладатели):	1.1	Московская область
2	Вид, номер, дата и время государственной регистрации права:	2.1	Собственность 50-50/023-50/023/009/2015-6930/1 08.10.2015 14:55:59
4	Сведения об осуществлении государственной регистрации сделки, права, ограничения права без необходимого в силу закона согласия третьего лица, органа:	4.1	данные отсутствуют
5	Ограничение прав и обременение объекта недвижимости:	не зарегистрировано	
6	Заявленные в судебном порядке права требования:	данные отсутствуют	
7	Сведения о возражении в отношении зарегистрированного права:	данные отсутствуют	
8	Сведения о наличии решения об изъятии объекта недвижимости для государственных и муниципальных нужд:	данные отсутствуют	
9	Сведения о невозможности государственной регистрации без личного участия правообладателя или его законного представителя:	данные отсутствуют	
10	Правопритязания и сведения о наличии поступивших, но не рассмотренных заявлений о проведении государственной регистрации права (перехода, прекращения права), ограничения права или обременения объекта недвижимости, сделки в отношении объекта недвижимости:	отсутствуют	

полное наименование должности	подпись	инициалы, фамилия

М.П.

Выписка из Единого государственного реестра недвижимости об основных характеристиках и зарегистрированных правах на объект недвижимости

Описание местоположения объекта недвижимости

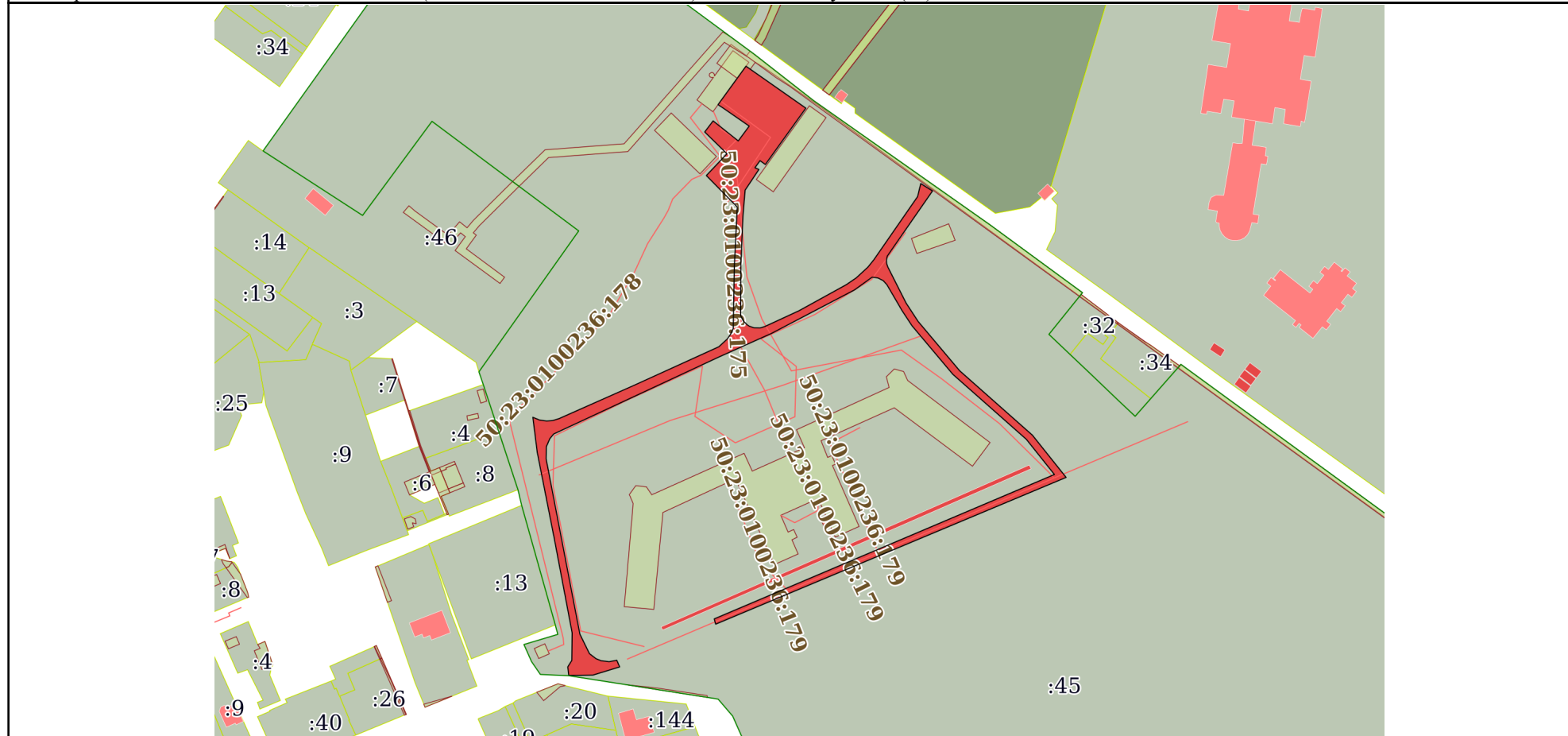
Сооружение			
вид объекта недвижимости			

Лист № 1 раздела 4	Всего листов раздела 4: 1	Всего разделов: 3	Всего листов выписки: 3
--------------------	---------------------------	-------------------	-------------------------

04.08.2022г. № КУВИ-001/2022-132908318

Кадастровый номер: 50:23:0100236:173

Схема расположения объекта недвижимости (части объекта недвижимости) на земельном участке(ах)



Масштаб 1:3000	Условные обозначения:	
----------------	-----------------------	--

полное наименование должности	подпись	инициалы, фамилия

М.П.