

**Филиал публично-правовой компании "Роскадастр" по Московской области**

полное наименование органа регистрации прав

**Выписка из Единого государственного реестра недвижимости об объекте недвижимости**

**Сведения о характеристиках объекта недвижимости**

На основании запроса от 31.03.2026, поступившего на рассмотрение 31.03.2026, сообщаем, что согласно записям Единого государственного реестра недвижимости:


Раздел 1 Лист 1

Земельный участок			
вид объекта недвижимости			

Лист № 1 раздела 1	Всего листов раздела 1: 4	Всего разделов: 7	Всего листов выписки: 12
--------------------	---------------------------	-------------------	--------------------------

31.03.2026г. № КУВИ-001/2026-43048462	
Кадастровый номер:	50:08:0040405:770
Номер кадастрового квартала:	50:08:0040405
Дата присвоения кадастрового номера:	24.02.2026

Ранее присвоенный государственный учетный номер:	данные отсутствуют
Адрес:	Российская Федерация, Московская область, м.о. Истра, д Талицы
Площадь:	3445 +/- 21
Кадастровая стоимость, руб.:	18927656.8
Кадастровые номера расположенных в пределах земельного участка объектов недвижимости:	данные отсутствуют
Кадастровые номера объектов недвижимости, из которых образован объект недвижимости:	данные отсутствуют
Кадастровые номера образованных объектов недвижимости:	данные отсутствуют
Категория земель:	Земли населенных пунктов
Виды разрешенного использования:	магазины
Сведения о кадастровом инженере:	
Сведения о лесах, водных объектах и об иных природных объектах, расположенных в пределах земельного участка:	данные отсутствуют

полное наименование должности	 <p align="center">ДОКУМЕНТ ПОДПИСАН ЭЛЕКТРОННОЙ ПОДПИСЬЮ</p> <p align="center"><small>Сертификат: 83997148184797998005552191040001978443</small></p> <p align="center"><small>Владелец: ПУБЛИЧНО-ПРАВОВАЯ КОМПАНИЯ РОСКАДАСТР</small></p> <p align="center"><small>Действителен: с 24.12.2025 по 19.03.2027</small></p>	инициалы, фамилия

Земельный участок			
вид объекта недвижимости			
Лист № 2 раздела 1	Всего листов раздела 1: 4	Всего разделов: 7	Всего листов выписки: 12
31.03.2026г. № КУВИ-001/2026-43048462			
Кадастровый номер:		50:08:0040405:770	
Сведения о том, что земельный участок полностью расположен в границах зоны с особыми условиями использования территории, территории объекта культурного наследия, сельскохозяйственного угодья в составе земель сельскохозяйственного назначения, публичного сервитута		Земельный участок полностью расположен в границах зоны с реестровым номером 50:00-6.3174 от 24.02.2025, ограничение использования земельного участка в пределах зоны: Установить ограничения использования земельных участков и (или) объектов недвижимости, расположенных в границах седьмой подзоны приаэродромной территории аэродрома Москва (Шереметьево): В границах зоны 7.2 «Зона ограничения строительства» (внутренняя граница соответствует изолинии Lctn = 61 дБА, внешняя граница соответствует изолинии Lэкв.ночь = 45 дБА) не допускается размещение больниц, санаториев, жилых домов, домов отдыха, пансионатов, домов-интернатов для престарелых и инвалидов, общежитий, стационарных организаций социального обслуживания, организаций для детей-сирот и детей, оставшихся без попечения родителей, дошкольных образовательных организаций и общеобразовательных организаций, поликлиник, гостиниц, конференц-залов, библиотек, кафе, ресторанов, столовых, театров и концертных залов, многоцелевых залов, спортивных залов, магазинов, пассажирских залов аэропортов и вокзалов, предприятий бытового обслуживания без реализации шумозащитных мероприятий по исключению повышенного шумового воздействия, вызванного полетами воздушных судов. Согласно ч. 13 ст. 4 Федерального закона от 01.07.2017 № 135-ФЗ «О внесении изменений в отдельные законодательные акты Российской Федерации в части совершенствования порядка установления и использования приаэродромной территории и санитарно-защитной зоны» ограничения использования земельных участков и (или) расположенных на них объектов недвижимости и осуществления экономической и иной деятельности, установленные в седьмой подзоне приаэродромной территории, не применяются в отношении земельных участков и (или) расположенных на них объектов недвижимости, права на которые возникли у граждан или юридических лиц до дня установления седьмой подзоны приаэродромной территории, а также в отношении объектов недвижимости, разрешение на строительство которых получено до установления этой подзоны, или в случаях, если для строительства, реконструкции указанных объектов недвижимости не требуется выдача разрешения на строительство в отношении объектов недвижимости, строительство которых начато до установления этой подзоны. В случаях, предусмотренных настоящей частью, возмещение убытков указанным лицам в связи с установлением седьмой подзоны приаэродромной территории не осуществляется., вид/наименование: Седьмая подзона приаэродромной территории аэродрома Москва (Шереметьево). 7.2 Зона ограничения строительства, тип: Приаэродромная территория, дата решения: 23.01.2025, номер решения: 2/ПАТ, наименование ОГВ/ОМСУ: Управление Московской области, источник официального опубликования: на официальном сайте <a href="https://50.rospotrebnadzor.ru/">https://50.rospotrebnadzor.ru/</a> в разделе «Направления деятельности» - «Санитарно-эпидемиологический надзор»	
Сведения о том, что земельный участок расположен в границах особой экономической зоны, территории опережающего развития, зоны территориального развития в Российской Федерации, игорной зоны:		данные отсутствуют	



ДОКУМЕНТ ПОДПИСАН  
ЭЛЕКТРОННОЙ ПОДПИСЬЮ

Сертификат: 83997148184797998005552191040001978443

Владелец: ПУБЛИЧНО-ПРАВОВАЯ КОМПАНИЯ

РОСКАДАСТР

Действителен: с 24.12.2025 по 19.03.2027

полное наименование должности

инициалы, фамилия

Земельный участок			
вид объекта недвижимости			
Лист № 3 раздела 1	Всего листов раздела 1: 4	Всего разделов: 7	Всего листов выписки: 12
31.03.2026г. № КУВИ-001/2026-43048462			
Кадастровый номер:		50:08:0040405:770	
Сведения о том, что земельный участок расположен в границах особо охраняемой природной территории, Байкальской природной территории и ее экологических зон, лесопарковом зеленом поясе, охотничьего угодья, лесничества:		данные отсутствуют	
Сведения о расположении земельного участка и (или) расположенного на нем объекта недвижимости в границах территории, в отношении которой принято решение о резервировании земель для государственных или муниципальных нужд:		данные отсутствуют	
Сведения о результатах проведения государственного земельного надзора:		данные отсутствуют	
Сведения о расположении земельного участка в границах территории, в отношении которой утвержден проект межевания территории:		данные отсутствуют	
Условный номер земельного участка:		данные отсутствуют	
Сведения о принятии акта и (или) заключении договора, предусматривающих предоставление в соответствии с земельным законодательством исполнительным органом государственной власти или органом местного самоуправления, находящегося в государственной или муниципальной собственности земельного участка для строительства наемного дома социального использования или наемного дома коммерческого использования:		данные отсутствуют	
Сведения о том, что земельный участок или земельные участки образованы на основании решения об изъятии земельного участка и (или) расположенного на нем объекта недвижимости для государственных или муниципальных нужд:		данные отсутствуют	
Сведения о том, что земельный участок образован из земель или земельного участка, государственная собственность на которые не разграничена:		Земельный участок образован из земель или земельного участка, государственная собственность на которые не разграничена. В соответствии с Федеральным законом от 25 октября 2001 г. № 137-ФЗ "О введении в действие Земельного кодекса Российской Федерации" орган Администрации муниципального округа Истра Московской области уполномочен на распоряжение таким земельным участком.	
Сведения о наличии земельного спора о местоположении границ земельных участков:		данные отсутствуют	
Статус записи об объекте недвижимости:		Сведения об объекте недвижимости имеют статус "актуальные"	
Особые отметки:		Сведения об ограничениях права на объект недвижимости, обременениях данного объекта, не	

полное наименование должности	 <p>ДОКУМЕНТ ПОДПИСАН ЭЛЕКТРОННОЙ ПОДПИСЬЮ</p> <p>Сертификат: 83997148184797998005552191040001978443 Владелец: ПУБЛИЧНО-ПРАВОВАЯ КОМПАНИЯ РОСКАДАСТР Действителен: с 24.12.2025 по 19.03.2027</p>	инициалы, фамилия
-------------------------------	--	-------------------

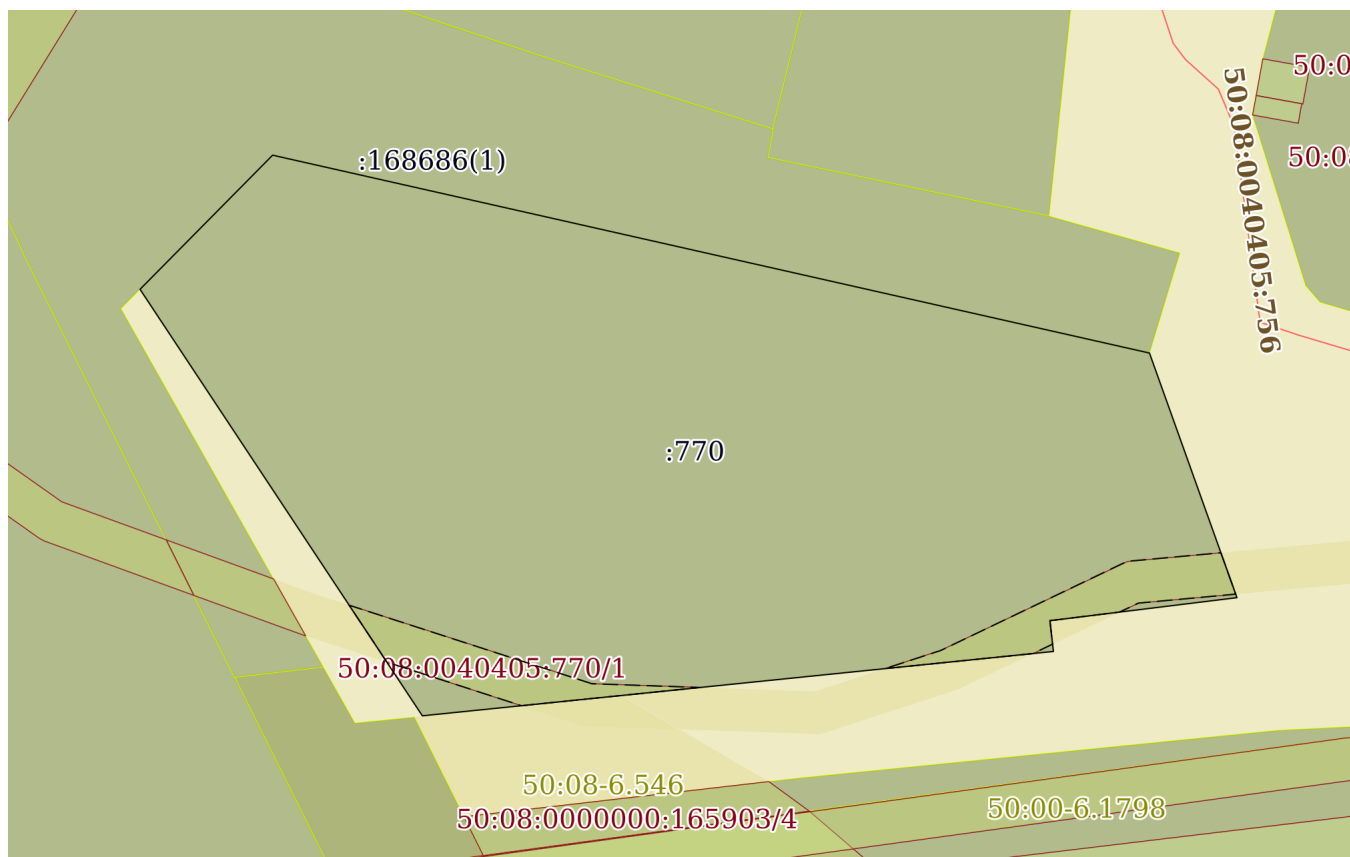
Земельный участок			
вид объекта недвижимости			
Лист № 4 раздела 1	Всего листов раздела 1: 4	Всего разделов: 7	Всего листов выписки: 12
31.03.2026г. № КУВИ-001/2026-43048462			
Кадастровый номер:		50:08:0040405:770	
		<p>зарегистрированных в реестре прав, ограничений прав и обременений недвижимого имущества: вид ограничения (обременения): ограничения прав на земельный участок, предусмотренные статьей 56 Земельного кодекса Российской Федерации; срок действия: с 24.02.2026; реквизиты документа-основания: решение об установлении седьмой подзоны приаэродромной территории аэродрома Москва (Шереметьево) от 23.01.2025 № 2/ПАТ выдан: Управление Федеральной службы по надзору в сфере защиты прав потребителей и благополучия человека по Московской области. вид ограничения (обременения): ограничения прав на земельный участок, предусмотренные статьей 56 Земельного кодекса Российской Федерации; срок действия: с 24.02.2026; реквизиты документа-основания: постановление Об утверждении Правил охраны линий и сооружений связи Российской Федерации от 09.06.1995 № 578 выдан: Правительство Российской Федерации. Земельный участок подлежит снятию с государственного кадастрового учета по истечении пяти лет со дня его государственного кадастрового учета, если на него не будут зарегистрированы права. Сведения, необходимые для заполнения раздела: 2 - Сведения о зарегистрированных правах, отсутствуют.</p>	
Получатель выписки:		КОМИТЕТ ПО АРХИТЕКТУРЕ И ГРАДОСТРОИТЕЛЬСТВУ МОСКОВСКОЙ ОБЛАСТИ	

	 <p>ДОКУМЕНТ ПОДПИСАН ЭЛЕКТРОННОЙ ПОДПИСЬЮ</p> <p>Сертификат: 83997148184797998005552191040001978443 Владелец: ПУБЛИЧНО-ПРАВОВАЯ КОМПАНИЯ РОСКАДАСТР Действителен: с 24.12.2025 по 19.03.2027</p>	
полное наименование должности		инициалы, фамилия

Выписка из Единого государственного реестра недвижимости об объекте недвижимости  
Описание местоположения земельного участка

Земельный участок			
вид объекта недвижимости			
Лист № 1 раздела 3	Всего листов раздела 3: 1	Всего разделов: 7	Всего листов выписки: 12
31.03.2026г. № КУВИ-001/2026-43048462			
Кадастровый номер:		50:08:0040405:770	

План (чертеж, схема) земельного участка



Масштаб 1:700

Условные обозначения:



ДОКУМЕНТ ПОДПИСАН  
ЭЛЕКТРОННОЙ ПОДПИСЬЮ

Сертификат: 83997148184797998005552191040001978443  
Владелец: ПУБЛИЧНО-ПРАВОВАЯ КОМПАНИЯ  
РОСКАДАСТР  
Действителен: с 24.12.2025 по 19.03.2027

полное наименование должности


инициалы, фамилия

## Выписка из Единого государственного реестра недвижимости об объекте недвижимости

## Описание местоположения земельного участка

Земельный участок			
вид объекта недвижимости			
Лист № 1 раздела 3.1	Всего листов раздела 3.1: 1	Всего разделов: 7	Всего листов выписки: 12
31.03.2026г. № КУВИ-001/2026-43048462			
Кадастровый номер:		50:08:0040405:770	

Описание местоположения границ земельного участка							
№ п/п	Номер точки		Дирекционный угол	Горизонтальное проложение, м	Описание закрепления на местности	Кадастровые номера смежных участков	Сведения об адресах правообладателей смежных земельных участков
	начальная	конечная					
1	2	3	4	5	6	7	8
1	1.1.1	1.1.2	102°43.2`	84.34	данные отсутствуют	50:08:0000000:168686(1)	адрес отсутствует
2	1.1.2	1.1.3	160°19.4`	24.38	данные отсутствуют	данные отсутствуют	данные отсутствуют
3	1.1.3	1.1.4	262°59.0`	17.68	данные отсутствуют	данные отсутствуют	данные отсутствуют
4	1.1.4	1.1.5	173°29.2`	2.91	данные отсутствуют	данные отсутствуют	данные отсутствуют
5	1.1.5	1.1.6	264°10.5`	59.52	данные отсутствуют	данные отсутствуют	данные отсутствуют
6	1.1.6	1.1.7	326°30.3`	48	данные отсутствуют	данные отсутствуют	данные отсутствуют
7	1.1.7	1.1.1	44°39.4`	17.7	данные отсутствуют	50:08:0000000:168686(1)	адрес отсутствует

полное наименование должности		ДОКУМЕНТ ПОДПИСАН ЭЛЕКТРОННОЙ ПОДПИСЬЮ	инициалы, фамилия
	Сертификат: 83997148184797998005552191040001978443 Владелец: ПУБЛИЧНО-ПРАВОВАЯ КОМПАНИЯ РОСКАДАСТР Действителен: с 24.12.2025 по 19.03.2027		

## Выписка из Единого государственного реестра недвижимости об объекте недвижимости

## Описание местоположения земельного участка

Земельный участок			
вид объекта недвижимости			
Лист № 1 раздела 3.2	Всего листов раздела 3.2: 1	Всего разделов: 7	Всего листов выписки: 12
31.03.2026г. № КУВИ-001/2026-43048462			
Кадастровый номер:		50:08:0040405:770	

Сведения о характерных точках границы земельного участка				
Система координат МСК-50, зона 1				
Номер точки	Координаты, м		Описание закрепления на местности	Средняя квадратичная погрешность определения координат характерных точек границ земельного участка, м
	X	Y		
1	2	3	4	5
1	483558.45	1351099.45	Долговременный межевой знак	0.1
2	483539.88	1351181.72	Долговременный межевой знак	0.1
3	483516.92	1351189.93	Долговременный межевой знак	0.1
4	483514.76	1351172.38	Долговременный межевой знак	0.1
5	483511.87	1351172.71	Долговременный межевой знак	0.1
6	483505.83	1351113.5	Долговременный межевой знак	0.1
7	483545.86	1351087.01	Долговременный межевой знак	0.1
1	483558.45	1351099.45	Долговременный межевой знак	0.1

полное наименование должности		ДОКУМЕНТ ПОДПИСАН ЭЛЕКТРОННОЙ ПОДПИСЬЮ	инициалы, фамилия
	Сертификат: 83997148184797998005552191040001978443 Владелец: ПУБЛИЧНО-ПРАВОВАЯ КОМПАНИЯ РОСКАДАСТР Действителен: с 24.12.2025 по 19.03.2027		

Выписка из Единого государственного реестра недвижимости об объекте недвижимости  
Сведения о частях земельного участка

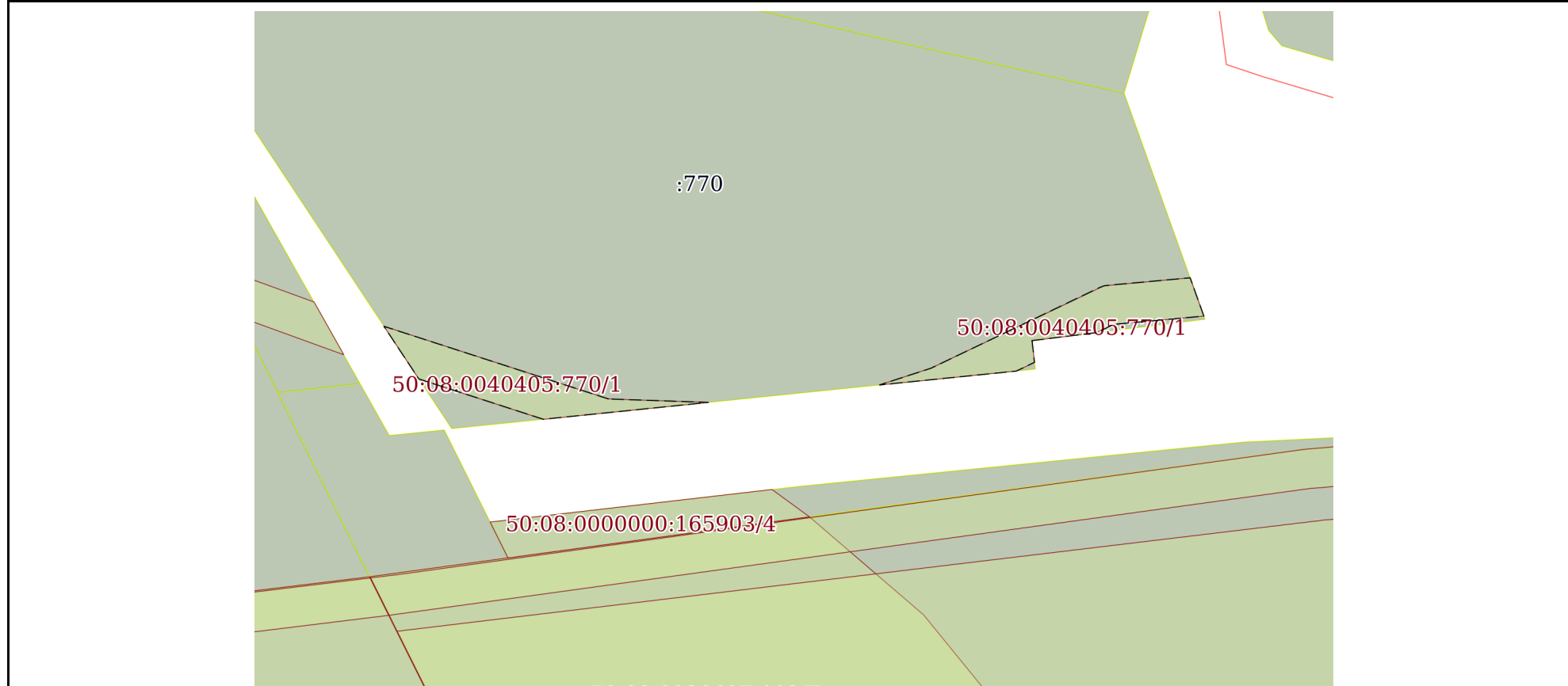
Земельный участок			
вид объекта недвижимости			

Лист № 1 раздела 4	Всего листов раздела 4: 1	Всего разделов: 7	Всего листов выписки: 12
--------------------	---------------------------	-------------------	--------------------------


31.03.2026г. № КУВИ-001/2026-43048462

Кадастровый номер: 50:08:0040405:770

План (чертеж, схема) части земельного участка Учетный номер части: 50:08:0040405:770/1



Масштаб 1:600 Условные обозначения:

	 <p>ДОКУМЕНТ ПОДПИСАН ЭЛЕКТРОННОЙ ПОДПИСЬЮ</p> <p>Сертификат: 83997148184797998005552191040001978443 Владелец: ПУБЛИЧНО-ПРАВОВАЯ КОМПАНИЯ РОСКАДАСТР Действителен: с 24.12.2025 по 19.03.2027</p>	
полное наименование должности	инициалы, фамилия	

Выписка из Единого государственного реестра недвижимости об объекте недвижимости  
Сведения о частях земельного участка

Земельный участок			
вид объекта недвижимости			
Лист № 1 раздела 4.1	Всего листов раздела 4.1: 3	Всего разделов: 7	Всего листов выписки: 12
31.03.2026г. № КУВИ-001/2026-43048462			
Кадастровый номер:		50:08:0040405:770	

Учетный номер части	Площадь, м2	Содержание ограничения в использовании или ограничения права на объект недвижимости или обременения объекта недвижимости
1	2	3
50:08:0040405:770/1	183	50:08-6.2105
	Весь	<p>вид ограничения (обременения): ограничения прав на земельный участок, предусмотренные статьей 56 Земельного кодекса Российской Федерации;</p> <p>Срок действия: не установлен;</p> <p>реквизиты документа-основания: решение об установлении седьмой подзоны приаэродромной территории аэродрома Москва (Шереметьево) от 23.01.2025 № 2/ПАТ выдан: Управление Федеральной службы по надзору в сфере защиты прав потребителей и благополучия человека по Московской области;</p> <p>Содержание ограничения (обременения): Установить ограничения использования земельных участков и (или) объектов недвижимости, расположенных в границах седьмой подзоны приаэродромной территории аэродрома Москва (Шереметьево): В границах зоны 7.2 «Зона ограничения строительства» (внутренняя граница соответствует изолинии Lctn = 61 дБА, внешняя граница соответствует изолинии Lэкв.ночь = 45 дБА) не допускается размещение больниц, санаториев, жилых домов, домов отдыха, пансионатов, домов-интернатов для престарелых и инвалидов, общежитий, стационарных организаций социального обслуживания, организаций для детей-сирот и детей, оставшихся без попечения родителей, дошкольных образовательных организаций и общеобразовательных организаций, поликлиник, гостиниц, конференц-залов, библиотек, кафе, ресторанов, столовых, театров и концертных залов, многоцелевых залов, спортивных залов, магазинов, пассажирских залов аэропортов и вокзалов, предприятий бытового обслуживания без реализации шумозащитных мероприятий по исключению повышенного шумового воздействия, вызванного полетами воздушных судов. Согласно ч. 13 ст. 4 Федерального закона от 01.07.2017 № 135-ФЗ «О внесении изменений в отдельные законодательные акты Российской Федерации в части совершенствования порядка установления и использования приаэродромной территории и санитарно-защитной зоны» ограничения использования земельных участков и (или) расположенных на них объектов недвижимости и осуществления экономической и иной деятельности, установленные в седьмой подзоне приаэродромной территории, не применяются в отношении земельных участков и (или) расположенных на них объектов недвижимости, права на которые возникли у граждан или юридических лиц до дня установления седьмой подзоны приаэродромной территории, а также в отношении объектов недвижимости, разрешение на</p>



ДОКУМЕНТ ПОДПИСАН  
ЭЛЕКТРОННОЙ ПОДПИСЬЮ

Сертификат: 83997148184797998005552191040001978443

Владелец: ПУБЛИЧНО-ПРАВОВАЯ КОМПАНИЯ

РОСКАДАСТР

Действителен: с 24.12.2025 по 19.03.2027

полное наименование должности

инициалы, фамилия

Земельный участок			
вид объекта недвижимости			
Лист № 2 раздела 4.1	Всего листов раздела 4.1: 3	Всего разделов: 7	Всего листов выписки: 12

31.03.2026г. № КУВИ-001/2026-43048462

Кадастровый номер: 50:08:0040405:770

	<p>строительство которых получено до установления этой подзоны, или в случаях, если для строительства, реконструкции указанных объектов недвижимости не требуется выдача разрешения на строительство в отношении объектов недвижимости, строительство которых начато до установления этой подзоны. В случаях, предусмотренных настоящей частью, возмещение убытков указанным лицам в связи с установлением седьмой подзоны приаэродромной территории не осуществляется.;</p> <p>Реестровый номер границы: 50:00-6.3174;</p> <p>Вид объекта реестра границ: Зона с особыми условиями использования территории;</p> <p>Вид зоны по документу: Седьмая подзона приаэродромной территории аэродрома Москва (Шереметьево). 7.2 Зона ограничения строительства; Тип зоны: Приаэродромная территория</p>
Весь	<p>вид ограничения (обременения): ограничения прав на земельный участок, предусмотренные статьей 56 Земельного кодекса Российской Федерации;</p> <p>Срок действия: не установлен;</p> <p>реквизиты документа-основания: постановление Об утверждении Правил охраны линий и сооружений связи Российской Федерации от 09.06.1995 № 578 выдан: Правительство Российской Федерации;</p> <p>Содержание ограничения (обременения): Предприятиям, в ведении которых находятся линии связи и линии радиодификации, в охранных зонах разрешается: а) устройство за свой счет дорог, подъездов, мостов и других сооружений, необходимых для эксплуатационного обслуживания линий связи и линий радиодификации на условиях, согласованных с собственниками земли (землевладельцами, землепользователями, арендаторами), которые не вправе отказать этим предприятиям в обеспечении условий для эксплуатационного обслуживания сооружений связи; б) разрытие ям, траншей и котлованов для ремонта линий связи и линий радиодификации с последующей их засыпкой; в) вырубка отдельных деревьев при авариях на линиях связи и линиях радиодификации, проходящих через лесные массивы, в местах, прилегающих к трассам этих линий, с последующей выдачей в установленном порядке лесорубочных билетов (ордеров) и очисткой мест рубки от порубочных остатков. В пределах охранных зон без письменного согласия и присутствия представителей предприятий, эксплуатирующих линии связи и линии радиодификации, юридическим и физическим лицам запрещается: а) осуществлять всякого рода строительные, монтажные и взрывные работы, планировку грунта землеройными механизмами (за исключением зон песчаных барханов) и земляные работы (за исключением вспашки на глубину не более 0,3 метра); б) производить геолого-съемочные, поисковые, геодезические и другие изыскательские работы, которые связаны с бурением скважин, шурфованием, взятием проб грунта, осуществлением взрывных работ; в) производить посадку деревьев, располагать полевые станы, содержать скот, складировать материалы, корма и удобрения, жечь костры, устраивать стрельбища; г) устраивать проезды и стоянки автотранспорта, тракторов и механизмов, провозить негабаритные грузы под проводами воздушных линий связи и линий радиодификации, строить каналы (арыки), устраивать заграждения и другие препятствия; д) устраивать причалы для стоянки судов, барж и плавучих кранов,</p>



ДОКУМЕНТ ПОДПИСАН  
ЭЛЕКТРОННОЙ ПОДПИСЬЮ

Сертификат: 83997148184797998005552191040001978443

Владелец: ПУБЛИЧНО-ПРАВОВАЯ КОМПАНИЯ

РОСКАДАСТР

Действителен: с 24.12.2025 по 19.03.2027

полное наименование должности

инициалы, фамилия

Земельный участок			
вид объекта недвижимости			
Лист № 3 раздела 4.1	Всего листов раздела 4.1: 3	Всего разделов: 7	Всего листов выписки: 12
31.03.2026г. № КУВИ-001/2026-43048462			
Кадастровый номер:		50:08:0040405:770	
		<p>производить погрузочно-разгрузочные, подводно-технические, дноуглубительные и землечерпательные работы, выделять рыбопромысловые участки, производить добычу рыбы, других водных животных, а также водных растений придонными орудиями лова, устраивать водопои, производить колку и заготовку льда. Судам и другим плавучим средствам запрещается бросать якоря, проходить с отданными якорями, цепями, лотами, волокушами и тралами; е) производить строительство и реконструкцию линий электропередач, радиостанций и других объектов, излучающих электромагнитную энергию и оказывающих опасное воздействие на линии связи и линии радиофикации; ж) производить защиту подземных коммуникаций от коррозии без учета проходящих подземных кабельных линий связи.;</p> <p>Реестровый номер границы: 50:08-6.2105;</p> <p>Вид объекта реестра границ: Зона с особыми условиями использования территории;</p> <p>Вид зоны по документу: Охранная зона ВОЛС ОК7мф0168 Красногорск - Истра; Тип зоны: Охранная зона линий и сооружений связи</p>	

полное наименование должности	 <p>ДОКУМЕНТ ПОДПИСАН ЭЛЕКТРОННОЙ ПОДПИСЬЮ</p> <p>Сертификат: 83997148184797998005552191040001978443 Владелец: ПУБЛИЧНО-ПРАВОВАЯ КОМПАНИЯ РОСКАДАСТР Действителен: с 24.12.2025 по 19.03.2027</p>	инициалы, фамилия
-------------------------------	--	-------------------

## Выписка из Единого государственного реестра недвижимости об объекте недвижимости

## Сведения о частях земельного участка

Земельный участок			
вид объекта недвижимости			
Лист № 1 раздела 4.2	Всего листов раздела 4.2: 1	Всего разделов: 7	Всего листов выписки: 12
31.03.2026г. № КУВИ-001/2026-43048462			
Кадастровый номер:		50:08:0040405:770	

Сведения о характерных точках границы части (частей) земельного участка				
Учетный номер части: 50:08:0040405:770/1				
Система координат				
Номер точки	Координаты, м		Описание закрепления на местности	Средняя квадратичная погрешность определения координат характерных точек границ земельного участка, м
	X	Y		
1	2	3	4	5
1	483508.84	1351129.41	-	-
2	483508.49	1351139.54	-	-
3	483506.78	1351122.8	-	-
4	483510.87	1351110.17	-	-
5	483516.21	1351106.63	-	-
1	483508.84	1351129.41	-	-
1	483514.76	1351172.38	-	-
2	483512.56	1351172.63	-	-
3	483511.67	1351170.79	-	-
4	483510.26	1351156.91	-	-
5	483511.96	1351162.13	-	-
6	483520.17	1351179.29	-	-
7	483520.31	1351179.67	-	-
8	483520.36	1351179.97	-	-
9	483521.13	1351188.42	-	-
10	483517.25	1351189.81	-	-
11	483516.41	1351180.69	-	-
12	483515.57	1351178.92	-	-
1	483514.76	1351172.38	-	-

полное наименование должности		ДОКУМЕНТ ПОДПИСАН ЭЛЕКТРОННОЙ ПОДПИСЬЮ	инициалы, фамилия
	Сертификат: 83997148184797998005552191040001978443 Владелец: ПУБЛИЧНО-ПРАВОВАЯ КОМПАНИЯ РОСКАДАСТР Действителен: с 24.12.2025 по 19.03.2027		