

**АКТ ОСМОТРА**  
**земельного участка с кадастровым номером 50:14:0050901:1134,**  
**расположенного по адресу: Российская Федерация, Московская область, городской**  
**округ Щёлково, ул. Шолохова**


В связи с подготовкой аукционной документации с целью проведения аукциона по продаже права на заключение договора купли-продажи земельного участка, заместитель начальника Управления земельных отношений Администрации городского округа Щёлково Курдина Нина Сергеевна провела осмотр земельного участка с кадастровым номером 50:14:0050901:1134 площадью 589 кв. м, расположенного по адресу: Российская Федерация, Московская область, городской округ Щёлково, ул. Шолохова, категория земель: земли населенных пунктов, вид разрешённого использования: для индивидуального жилищного строительства, в результате которого

**УСТАНОВЛЕНО**

Доступ к земельному участку не ограничен, осуществляется по землям неразграниченной государственной собственности. Земельный участок частично огорожен заборами смежных земельных участков, которые расположены за границами осматриваемого. Свободен от объектов капитального строительства. В границах участка произрастает древесно-кустарниковая растительность.

Фотоматериалы прилагаются.

Приложение: фототаблица на 2 л.



Н.С. Курдина



## ФОТОТАБЛИЦА

к акту осмотра земельного участка с кадастровым номером 50:14:0050901:1134,  
расположенного по адресу: Российская Федерация, Московская область, городской округ  
Щёлково, ул. Шолохова

Фото 1




Фото 2




Фото 3





Фото 4




Фото 5

