

Филиал публично-правовой компании "Роскадастр" по Московской области

полное наименование органа регистрации прав

Выписка из Единого государственного реестра недвижимости об объекте недвижимости

Сведения о характеристиках объекта недвижимости

На основании запроса от 05.06.2025, поступившего на рассмотрение 05.06.2025, сообщаем, что согласно записям Единого государственного реестра недвижимости:


Раздел 1 Лист 1

| | | | |
|---------------------------------|--|--|--|
| Земельный участок | | | |
| вид объекта недвижимости | | | |


| | | | |
|--------------------|---------------------------|-------------------|--------------------------|
| Лист № 1 раздела 1 | Всего листов раздела 1: 4 | Всего разделов: 7 | Всего листов выписки: 11 |
|--------------------|---------------------------|-------------------|--------------------------|

| | |
|--|--------------------|
| 05.06.2025г. № КУВИ-001/2025-119121845 | |
| Кадастровый номер: | 50:33:0010425:1185 |
| Номер кадастрового квартала: | 50:33:0010425 |
| Дата присвоения кадастрового номера: | 02.06.2025 |

| | |
|--|--|
| Ранее присвоенный государственный учетный номер: | данные отсутствуют |
| Местоположение: | Российская Федерация, Московская область, городской округ Ступино, село Хатунь |
| Площадь: | 1581 +/- 14 |
| Кадастровая стоимость, руб.: | не определена |
| Кадастровые номера расположенных в пределах земельного участка объектов недвижимости: | данные отсутствуют |
| Кадастровые номера объектов недвижимости, из которых образован объект недвижимости: | данные отсутствуют |
| Кадастровые номера образованных объектов недвижимости: | данные отсутствуют |
| Категория земель: | Земли населенных пунктов |
| Виды разрешенного использования: | для ведения личного подсобного хозяйства (приусадебный земельный участок) |
| Сведения о кадастровом инженере: | Строева Елена Игоревна, № 1448, в Союз "Некоммерческое объединение кадастровых инженеров", СНИЛС _____, договор на выполнение кадастровых работ от 19.05.2025 № 150исх-И5-21/4019, дата завершения кадастровых работ: 26.05.2025 |
| Сведения о лесах, водных объектах и об иных природных объектах, расположенных в пределах земельного участка: | данные отсутствуют |

| | | |
|-------------------------------|--|-------------------|
| полное наименование должности |  <p>ДОКУМЕНТ ПОДПИСАН ЭЛЕКТРОННОЙ ПОДПИСЬЮ</p> <p><small>Сертификат: 009F0BDC181A023B64597F1E2579BEFB50 Владелец: ФЕДЕРАЛЬНАЯ СЛУЖБА ГОСУДАРСТВЕННОЙ РЕГИСТРАЦИИ, КАДАСТРА И КАРТОГРАФИИ Действителен: с 02.08.2024 по 26.10.2025</small></p> | инициалы, фамилия |
| | | |

| | | | |
|---|---------------------------|--|--------------------------|
| Земельный участок | | | |
| вид объекта недвижимости | | | |
| Лист № 2 раздела 1 | Всего листов раздела 1: 4 | Всего разделов: 7 | Всего листов выписки: 11 |
| 05.06.2025г. № КУВИ-001/2025-119121845 | | | |
| Кадастровый номер: | | 50:33:0010425:1185 | |
| Сведения о том, что земельный участок полностью расположен в границах зоны с особыми условиями использования территории, территории объекта культурного наследия, публичного сервитута: | | <p>Земельный участок полностью расположен в границах зоны с реестровым номером 50:00-6.1881 от 26.08.2022, ограничение использования земельного участка в пределах зоны: В соответствии со ст.65 Водного кодекса Российской Федерации от 03.06.2006 № 74-ФЗ в границах водоохранных зон запрещается:</p> <p>1) использование сточных вод в целях регулирования плодородия почв; 2) размещение кладбищ, скотомогильников, объектов размещения отходов производства и потребления, химических, взрывчатых, токсичных, отравляющих и ядовитых веществ, пунктов захоронения радиоактивных отходов; 3) осуществление авиационных мер по борьбе с вредными организмами; 4) движение и стоянка транспортных средств (кроме специальных транспортных средств), за исключением их движения по дорогам и стоянки на дорогах и в специально оборудованных местах, имеющих твердое покрытие; 5) размещение автозаправочных станций, складов горюче-смазочных материалов (за исключением случаев, если автозаправочные станции, склады горюче-смазочных материалов размещены на территориях портов, судостроительных и судоремонтных организаций, инфраструктуры внутренних водных путей при условии соблюдения требований законодательства в области охраны окружающей среды и настоящего Кодекса), станций технического обслуживания, используемых для технического осмотра и ремонта транспортных средств, осуществление мойки транспортных средств; 6) размещение специализированных хранилищ пестицидов и агрохимикатов, применение пестицидов и агрохимикатов; 7) сброс сточных, в том числе дренажных, вод; 8) разведка и добыча общераспространенных полезных ископаемых (за исключением случаев, если разведка и добыча общераспространенных полезных ископаемых осуществляются пользователями недр, осуществляющими разведку и добычу иных видов полезных ископаемых, в границах предоставленных им в соответствии с законодательством Российской Федерации о недрах горных отводов и (или) геологических отводов на основании утвержденного технического проекта. устанавливается бессрочно, вид/наименование: Водоохранная зона реки Лопасня на территории Московской области, тип: Водоохранная зона, решения:</p> <p>1. дата решения: 06.08.2021, номер решения: 860-РМ, наименование ОГВ/ОМСУ: Министерство экологии и природопользования Московской области, источник официального опубликования: https://mep.mosreg.ru/dokumenty/normotvorchestvo/normativnye-pravovye-akty-izdannye-ministerst/04-08-2021-16-02-18-rasporyazhenie-ministerstva-ekologii-i-prirodopolz</p> <p>2. дата решения: 06.02.2023, номер решения: 170-РМ, наименование ОГВ/ОМСУ: Министерство экологии и природопользования Московской области, источник официального опубликования: https://mep.mosreg.ru/dokumenty/normotvorchestvo/normativnye-pravovye-akty-izdannye-ministerst/15-02-2023-07-55-08-rasporyazhenie-ministerstva-ekologii-i-prirodopolz?ysclid=lgny7o3dc702174897</p> | |
| Сведения о том, что земельный участок расположен в границах особой экономической зоны, территории опережающего развития, зоны территориального развития в Российской Федерации, игорной зоны: | | данные отсутствуют | |

| | | |
|--|---|-------------------|
|  ДОКУМЕНТ ПОДПИСАН ЭЛЕКТРОННОЙ ПОДПИСЬЮ | Сертификат: 009F0BDC181A023B64597F1E2579BEFB50 Владелец: ФЕДЕРАЛЬНАЯ СЛУЖБА ГОСУДАРСТВЕННОЙ РЕГИСТРАЦИИ, КАДАСТРА И КАРТОГРАФИИ Действителен: с 02.08.2024 по 26.10.2025 | инициалы, фамилия |
| полное наименование должности | | |

| | | | |
|---|--|--------------------|--------------------------|
| Земельный участок | | | |
| вид объекта недвижимости | | | |
| Лист № 3 раздела 1 | Всего листов раздела 1: 4 | Всего разделов: 7 | Всего листов выписки: 11 |
| 05.06.2025г. № КУВИ-001/2025-119121845 | | | |
| Кадастровый номер: | | 50:33:0010425:1185 | |
| Сведения о том, что земельный участок расположен в границах особо охраняемой природной территории, Байкальской природной территории и ее экологических зон, лесопарковом зеленом поясе, охотничьего угодья, лесничества: | данные отсутствуют | | |
| Сведения о расположении земельного участка и (или) расположенного на нем объекта недвижимости в границах территории, в отношении которой принято решение о резервировании земель для государственных или муниципальных нужд: | данные отсутствуют | | |
| Сведения о результатах проведения государственного земельного надзора: | данные отсутствуют | | |
| Сведения о расположении земельного участка в границах территории, в отношении которой утвержден проект межевания территории: | данные отсутствуют | | |
| Условный номер земельного участка: | данные отсутствуют | | |
| Сведения о принятии акта и (или) заключении договора, предусматривающих предоставление в соответствии с земельным законодательством исполнительным органом государственной власти или органом местного самоуправления, находящегося в государственной или муниципальной собственности земельного участка для строительства наемного дома социального использования или наемного дома коммерческого использования: | данные отсутствуют | | |
| Сведения о том, что земельный участок или земельные участки образованы на основании решения об изъятии земельного участка и (или) расположенного на нем объекта недвижимости для государственных или муниципальных нужд: | данные отсутствуют | | |
| Сведения о том, что земельный участок образован из земель или земельного участка, государственная собственность на которые не разграничена: | Земельный участок образован из земель или земельного участка, государственная собственность на которые не разграничена. В соответствии с Федеральным законом от 25 октября 2001 г. № 137-ФЗ "О введении в действие Земельного кодекса Российской Федерации" орган Администрации городского округа Ступино Московской области уполномочен на распоряжение таким земельным участком. | | |
| Сведения о наличии земельного спора о местоположении границ земельных участков: | данные отсутствуют | | |
| Статус записи об объекте недвижимости: | Сведения об объекте недвижимости имеют статус "актуальные" | | |
| Особые отметки: | Сведения об ограничениях права на объект недвижимости, обременениях данного объекта, не | | |



ДОКУМЕНТ ПОДПИСАН
ЭЛЕКТРОННОЙ ПОДПИСЬЮ

Сертификат: 009F0BDC181A023B64597F1E2579BEFB50

Владелец: ФЕДЕРАЛЬНАЯ СЛУЖБА ГОСУДАРСТВЕННОЙ
РЕГИСТРАЦИИ, КАДАСТРА И КАРТОГРАФИИ
Действителен: с 02.08.2024 по 26.10.2025

полное наименование должности

инициалы, фамилия

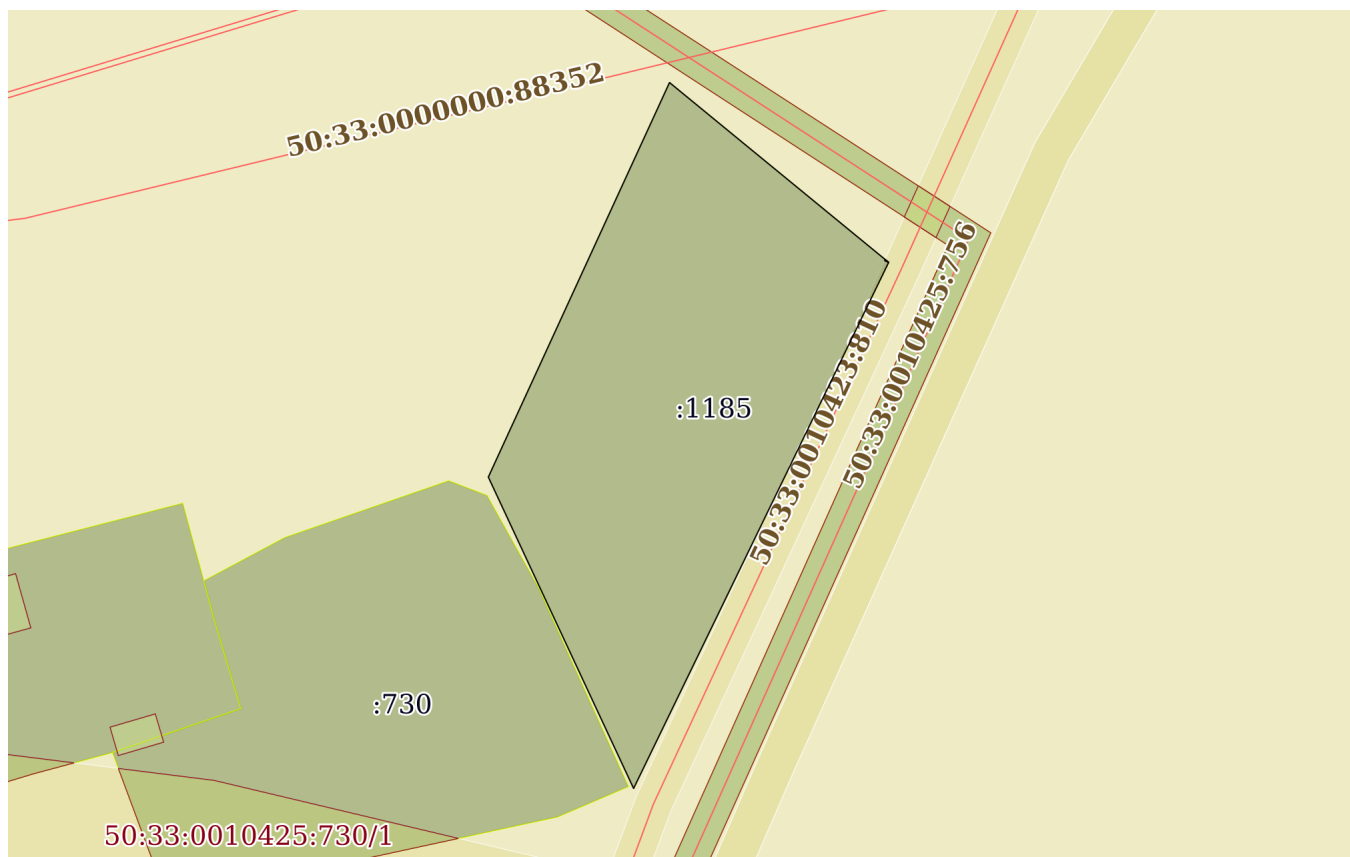
| | | | |
|--|---------------------------|---|--------------------------|
| Земельный участок | | | |
| вид объекта недвижимости | | | |
| Лист № 4 раздела 1 | Всего листов раздела 1: 4 | Всего разделов: 7 | Всего листов выписки: 11 |
| 05.06.2025г. № КУВИ-001/2025-119121845 | | | |
| Кадастровый номер: | | 50:33:0010425:1185 | |
| | | <p>зарегистрированных в реестре прав, ограничений прав и обременений недвижимого имущества: вид ограничения (обременения): ограничения прав на земельный участок, предусмотренные статьей 56 Земельного кодекса Российской Федерации; срок действия: с 02.06.2025; реквизиты документа-основания: об утверждении границ водоохранных зон, прибрежных защитных полос, береговых линий рек Московской области от 06.08.2021 № 860-РМ выдан: Министерство экологии и природопользования Московской области; о внесении изменений в распоряжение Министерства экологии и природопользования Московской области от 06.08.2021 № 860-РМ "Об утверждении границ водоохранных зон, прибрежных защитных полос, береговых линий рек Московской области" от 06.02.2023 № 170-РМ выдан: Министерство экологии и природопользования Московской области. вид ограничения (обременения): ограничения прав на земельный участок, предусмотренные статьей 56 Земельного кодекса Российской Федерации; срок действия: с 02.06.2025; реквизиты документа-основания: текстовое и графическое описание местоположения границ зон с особыми условиями использования территории от 29.06.2018 № б/н выдан: кадастровый инженер Базилевская Е.С.; свидетельство о государственной регистрации права от 15.05.2006 № 0639232 выдан: Главное управление Федеральной регистрационной службы по Московской области; распоряжение от 07.02.2019 № 91-РМ выдан: Министерство экологии и природопользования Московской области. Земельный участок подлежит снятию с государственного кадастрового учета по истечении пяти лет со дня его государственного кадастрового учета, если на него не будут зарегистрированы права. Сведения, необходимые для заполнения раздела: 2 - Сведения о зарегистрированных правах, отсутствуют.</p> | |
| Получатель выписки: | | КОМИТЕТ ПО АРХИТЕКТУРЕ И ГРАДОСТРОИТЕЛЬСТВУ МОСКОВСКОЙ ОБЛАСТИ | |

| | | |
|---|---|-------------------|
|  | ДОКУМЕНТ ПОДПИСАН ЭЛЕКТРОННОЙ ПОДПИСЬЮ | |
| Сертификат: 009F0BDC181A023B64597F1E2579BEFB50 | Владелец: ФЕДЕРАЛЬНАЯ СЛУЖБА ГОСУДАРСТВЕННОЙ РЕГИСТРАЦИИ, КАДАСТРА И КАРТОГРАФИИ | инициалы, фамилия |
| полное наименование должности | Действителен: с 02.08.2024 по 26.10.2025 | |

Выписка из Единого государственного реестра недвижимости об объекте недвижимости
Описание местоположения земельного участка

| | | | |
|--|---------------------------|--------------------|--------------------------|
| Земельный участок | | | |
| вид объекта недвижимости | | | |
| Лист № 1 раздела 3 | Всего листов раздела 3: 1 | Всего разделов: 7 | Всего листов выписки: 11 |
| 05.06.2025г. № КУВИ-001/2025-119121845 | | | |
| Кадастровый номер: | | 50:33:0010425:1185 | |

План (чертеж, схема) земельного участка



Масштаб 1:800

Условные обозначения:



ДОКУМЕНТ ПОДПИСАН
ЭЛЕКТРОННОЙ ПОДПИСЬЮ

Сертификат: 009F0BDC181A023B64597F1E2579BEFB50

Владелец: ФЕДЕРАЛЬНАЯ СЛУЖБА ГОСУДАРСТВЕННОЙ
РЕГИСТРАЦИИ, КАДАСТРА И КАРТОГРАФИИ
Действителен: с 02.08.2024 по 26.10.2025

полное наименование должности

инициалы, фамилия

Выписка из Единого государственного реестра недвижимости об объекте недвижимости

Описание местоположения земельного участка

| | | | |
|--|-----------------------------|--------------------|--------------------------|
| Земельный участок | | | |
| вид объекта недвижимости | | | |
| Лист № 1 раздела 3.1 | Всего листов раздела 3.1: 1 | Всего разделов: 7 | Всего листов выписки: 11 |
| 05.06.2025г. № КУВИ-001/2025-119121845 | | | |
| Кадастровый номер: | | 50:33:0010425:1185 | |

| Описание местоположения границ земельного участка | | | | | | | |
|---|-------------|----------|-------------------|------------------------------|-----------------------------------|-------------------------------------|---|
| № п/п | Номер точки | | Дирекционный угол | Горизонтальное проложение, м | Описание закрепления на местности | Кадастровые номера смежных участков | Сведения об адресах правообладателей смежных земельных участков |
| | начальная | конечная | | | | | |
| 1 | 2 | 3 | 4 | 5 | 6 | 7 | 8 |
| 1 | 1.1.1 | 1.1.2 | 334°59.5' | 36.86 | - | данные отсутствуют | данные отсутствуют |
| 2 | 1.1.2 | 1.1.3 | 24°39.7' | 46.57 | - | данные отсутствуют | данные отсутствуют |
| 3 | 1.1.3 | 1.1.4 | 129°22.9' | 30.4 | - | данные отсутствуют | данные отсутствуют |
| 4 | 1.1.4 | 1.1.1 | 205°51.5' | 62.71 | - | данные отсутствуют | данные отсутствуют |

| | | |
|-------------------------------|---|--|
| |  <p>ДОКУМЕНТ ПОДПИСАН ЭЛЕКТРОННОЙ ПОДПИСЬЮ</p> <p>Сертификат: 009F0BDC181A023B64597F1E2579BEFB50 Владелец: ФЕДЕРАЛЬНАЯ СЛУЖБА ГОСУДАРСТВЕННОЙ РЕГИСТРАЦИИ, КАДАСТРА И КАРТОГРАФИИ Действителен: с 02.08.2024 по 26.10.2025</p> | |
| полное наименование должности | инициалы, фамилия | |

Выписка из Единого государственного реестра недвижимости об объекте недвижимости

Описание местоположения земельного участка

| | | | |
|--|-----------------------------|--------------------|--------------------------|
| Земельный участок | | | |
| вид объекта недвижимости | | | |
| Лист № 1 раздела 3.2 | Всего листов раздела 3.2: 1 | Всего разделов: 7 | Всего листов выписки: 11 |
| 05.06.2025г. № КУВИ-001/2025-119121845 | | | |
| Кадастровый номер: | | 50:33:0010425:1185 | |

| Сведения о характерных точках границы земельного участка | | | | |
|--|---------------|------------|-----------------------------------|---|
| Система координат МСК-50, зона 2 | | | | |
| Номер точки | Координаты, м | | Описание закрепления на местности | Средняя квадратичная погрешность определения координат характерных точек границ земельного участка, м |
| | X | Y | | |
| 1 | 2 | 3 | 4 | 5 |
| 1 | 384683.48 | 2208727.59 | Закрепление отсутствует | 0.1 |
| 2 | 384739.91 | 2208754.94 | Закрепление отсутствует | 0.1 |
| 3 | 384759.2 | 2208731.44 | Закрепление отсутствует | 0.1 |
| 4 | 384716.88 | 2208712.01 | Закрепление отсутствует | 0.1 |
| 1 | 384683.48 | 2208727.59 | Закрепление отсутствует | 0.1 |



ДОКУМЕНТ ПОДПИСАН
ЭЛЕКТРОННОЙ ПОДПИСЬЮ

Сертификат: 009F0BDC181A023B64597F1E2579BEFB50

Владелец: ФЕДЕРАЛЬНАЯ СЛУЖБА ГОСУДАРСТВЕННОЙ

РЕГИСТРАЦИИ, КАДАСТРА И КАРТОГРАФИИ

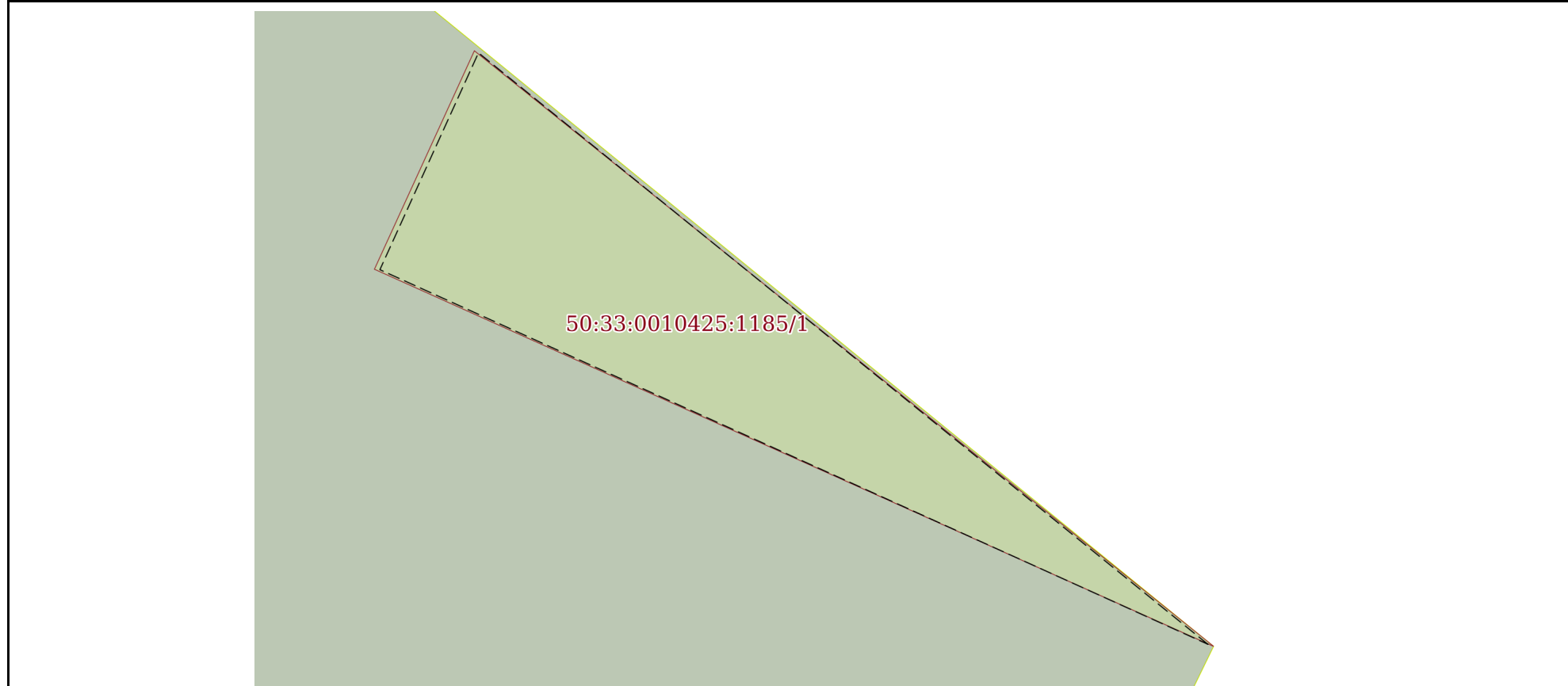
Действителен: с 02.08.2024 по 26.10.2025

полное наименование должности


инициалы, фамилия

Выписка из Единого государственного реестра недвижимости об объекте недвижимости
Сведения о частях земельного участка

| | | | |
|---|---------------------------|---|--------------------------|
| Земельный участок | | | |
| вид объекта недвижимости | | | |
| Лист № 1 раздела 4 | Всего листов раздела 4: 1 | Всего разделов: 7 | Всего листов выписки: 11 |
| 05.06.2025г. № КУВИ-001/2025-119121845 | | | |
| Кадастровый номер: | | 50:33:0010425:1185 | |
| План (чертеж, схема) части земельного участка | | Учетный номер части: 50:33:0010425:1185/1 | |



| | | |
|-------------|-----------------------|--|
| Масштаб 1:3 | Условные обозначения: | |
|-------------|-----------------------|--|

| | | |
|-------------------------------|---|--|
| |  ДОКУМЕНТ ПОДПИСАН ЭЛЕКТРОННОЙ ПОДПИСЬЮ Сертификат: 009F0BDC181A023B64597F1E2579BEFB50 Владелец: ФЕДЕРАЛЬНАЯ СЛУЖБА ГОСУДАРСТВЕННОЙ РЕГИСТРАЦИИ, КАДАСТРА И КАРТОГРАФИИ Действителен: с 02.08.2024 по 26.10.2025 | |
| полное наименование должности | инициалы, фамилия | |

Выписка из Единого государственного реестра недвижимости об объекте недвижимости

Сведения о частях земельного участка

| | | | |
|--|-----------------------------|--------------------|--------------------------|
| Земельный участок | | | |
| вид объекта недвижимости | | | |
| Лист № 1 раздела 4.1 | Всего листов раздела 4.1: 2 | Всего разделов: 7 | Всего листов выписки: 11 |
| 05.06.2025г. № КУВИ-001/2025-119121845 | | | |
| Кадастровый номер: | | 50:33:0010425:1185 | |

| Учетный номер части | Площадь, м2 | Содержание ограничения в использовании или ограничения права на объект недвижимости или обременения объекта недвижимости |
|----------------------|-------------|---|
| 1 | 2 | 3 |
| 50:33:0010425:1185/1 | 1 | 50:33-6.190 |
| | Весь | <p>вид ограничения (обременения): ограничения прав на земельный участок, предусмотренные статьей 56 Земельного кодекса Российской Федерации; Срок действия: не установлен; реквизиты документа-основания: об утверждении границ водоохранных зон, прибрежных защитных полос, береговых линий рек Московской области от 06.08.2021 № 860-РМ выдан: Министерство экологии и природопользования Московской области; о внесении изменений в распоряжение Министерства экологии и природопользования Московской области от 06.08.2021 № 860-РМ "Об утверждении границ водоохранных зон, прибрежных защитных полос, береговых линий рек Московской области" от 06.02.2023 № 170-РМ выдан: Министерство экологии и природопользования Московской области; Содержание ограничения (обременения): В соответствии со ст.65 Водного кодекса Российской Федерации от 03.06.2006 № 74-ФЗ в границах водоохранных зон запрещается: 1) использование сточных вод в целях регулирования плодородия почв; 2) размещение кладбищ, скотомогильников, объектов размещения отходов производства и потребления, химических, взрывчатых, токсичных, отравляющих и ядовитых веществ, пунктов захоронения радиоактивных отходов; 3) осуществление авиационных мер по борьбе с вредными организмами; 4) движение и стоянка транспортных средств (кроме специальных транспортных средств), за исключением их движения по дорогам и стоянки на дорогах и в специально оборудованных местах, имеющих твердое покрытие; 5) размещение автозаправочных станций, складов горюче-смазочных материалов (за исключением случаев, если автозаправочные станции, склады горюче-смазочных материалов размещены на территориях портов, судостроительных и судоремонтных организаций, инфраструктуры внутренних водных путей при условии соблюдения требований законодательства в области охраны окружающей среды и настоящего Кодекса), станций технического обслуживания, используемых для технического осмотра и ремонта транспортных средств, осуществление мойки транспортных средств; 6) размещение специализированных хранилищ пестицидов и агрохимикатов, применение пестицидов и агрохимикатов; 7) сброс сточных, в том числе дренажных, вод; 8) разведка и добыча общераспространенных полезных ископаемых (за исключением случаев, если разведка и добыча общераспространенных полезных ископаемых осуществляются пользователями недр, осуществляющими разведку и добычу иных видов полезных ископаемых, в границах предоставленных им в соответствии с законодательством Российской Федерации о недрах горных отводов и (или) геологических отводов на основании утвержденного технического проекта. устанавливается бессрочно; Реестровый номер границы: 50:00-6.1881; Вид объекта</p> |



ДОКУМЕНТ ПОДПИСАН
ЭЛЕКТРОННОЙ ПОДПИСЬЮ

Сертификат: 009F0BDC181A023B64597F1E2579BEFB50

Владелец: ФЕДЕРАЛЬНАЯ СЛУЖБА ГОСУДАРСТВЕННОЙ
РЕГИСТРАЦИИ, КАДАСТРА И КАРТОГРАФИИ
Действителен: с 02.08.2024 по 26.10.2025

полное наименование должности

инициалы, фамилия


| | | | |
|--|-----------------------------|--|--------------------------|
| Земельный участок | | | |
| вид объекта недвижимости | | | |
| Лист № 2 раздела 4.1 | Всего листов раздела 4.1: 2 | Всего разделов: 7 | Всего листов выписки: 11 |
| 05.06.2025г. № КУВИ-001/2025-119121845 | | | |
| Кадастровый номер: | | 50:33:0010425:1185 | |
| | | реестра границ: Зона с особыми условиями использования территории; Вид зоны по документу: Водоохранная зона реки Лопасня на территории Московской области; Тип зоны: Водоохранная зона | |
| Весь | | <p>вид ограничения (обременения): ограничения прав на земельный участок, предусмотренные статьей 56 Земельного кодекса Российской Федерации; Срок действия: не установлен; реквизиты документа-основания: текстовое и графическое описание местоположения границ зон с особыми условиями использования территории от 29.06.2018 № б/н выдан: кадастровый инженер Базилевская Е.С.; свидетельство о государственной регистрации права от 15.05.2006 № 0639232 выдан: Главное управление Федеральной регистрационной службы по Московской области; распоряжение от 07.02.2019 № 91-РМ выдан: Министерство экологии и природопользования Московской области; Содержание ограничения (обременения): На земельные участки, входящие в охранные зоны газораспределительных сетей, в целях предупреждения их повреждения или нарушения условий их нормальной эксплуатации налагаются ограничения (обременения), которыми запрещается лицам, указанным в пункте 2 Постановления от 20.11.2000г. №878: а) строить объекты жилищно-гражданского и производственного назначения; б) сносить и реконструировать мосты, коллекторы, автомобильные и железные дороги с расположенными на них газораспределительными сетями без предварительного выноса этих газопроводов по согласованию с эксплуатационными организациями; в) разрушать берегоукрепительные сооружения, водопропускные устройства, земляные и иные сооружения, предохраняющие газораспределительные сети от разрушений; г) перемещать, повреждать, засыпать и уничтожать опознавательные знаки, контрольно-измерительные пункты и другие устройства газораспределительных сетей; д) устраивать свалки и склады, разливать растворы кислот, солей, щелочей и других химически активных веществ; е) огораживать и перегораживать охранные зоны, препятствовать доступу персонала эксплуатационных организаций к газораспределительным сетям, проведению обслуживания и устранению повреждений газораспределительных сетей; ж) разводить огонь и размещать источники огня; з) рыть погреба, копать и обрабатывать почву сельскохозяйственными и мелиоративными орудиями и механизмами на глубину более 0,3 метра; подземных колодцев, включать или отключать электроснабжение средств связи, освещения и систем телемеханики; к) набрасывать, приставлять и привязывать к опорам и надземным газопроводам, ограждениям и зданиям газораспределительных сетей посторонние предметы, лестницы, влезать на них; л) самовольно подключаться к газораспределительным сетям.; Реестровый номер границы: 50:33-6.190; Вид объекта реестра границ: Зона с особыми условиями использования территории; Вид зоны по документу: Охранная зона объекта "Объект газового хозяйства, в составе: подземный и надземный газопровод высокого и низкого давления, инв. № 110-5141, лит. 1Г, 2Г, газорегуляторный пункт шкафной"; Тип зоны: Охранная зона инженерных коммуникаций; Номер: 0</p> | |

| | | |
|--|---|-------------------|
|  ДОКУМЕНТ ПОДПИСАН ЭЛЕКТРОННОЙ ПОДПИСЬЮ | Сертификат: 009F0BDC181A023B64597F1E2579BEFB50 Владелец: ФЕДЕРАЛЬНАЯ СЛУЖБА ГОСУДАРСТВЕННОЙ РЕГИСТРАЦИИ, КАДАСТРА И КАРТОГРАФИИ Действителен: с 02.08.2024 по 26.10.2025 | инициалы, фамилия |
| полное наименование должности | | |

Выписка из Единого государственного реестра недвижимости об объекте недвижимости
Сведения о частях земельного участка

| | | | |
|--|-----------------------------|--------------------|--------------------------|
| Земельный участок | | | |
| вид объекта недвижимости | | | |
| Лист № 1 раздела 4.2 | Всего листов раздела 4.2: 1 | Всего разделов: 7 | Всего листов выписки: 11 |
| 05.06.2025г. № КУВИ-001/2025-119121845 | | | |
| Кадастровый номер: | | 50:33:0010425:1185 | |

| Сведения о характерных точках границы части (частей) земельного участка | | | | |
|---|---------------|------------|-----------------------------------|---|
| Учетный номер части: 50:33:0010425:1185/1 | | | | |
| Система координат | | | | |
| Номер точки | Координаты, м | | Описание закрепления на местности | Средняя квадратичная погрешность определения координат характерных точек границ земельного участка, м |
| | X | Y | | |
| 1 | 2 | 3 | 4 | 5 |
| 1 | 384739.91 | 2208754.94 | - | - |
| 2 | 384740.1 | 2208754.52 | - | - |
| 3 | 384740.21 | 2208754.57 | - | - |
| 1 | 384739.91 | 2208754.94 | - | - |

| | | |
|-------------------------------|---|--|
| |  <p>ДОКУМЕНТ ПОДПИСАН ЭЛЕКТРОННОЙ ПОДПИСЬЮ</p> <p>Сертификат: 009F0BDC181A023B64597F1E2579BEFB50 Владелец: ФЕДЕРАЛЬНАЯ СЛУЖБА ГОСУДАРСТВЕННОЙ РЕГИСТРАЦИИ, КАДАСТРА И КАРТОГРАФИИ Действителен: с 02.08.2024 по 26.10.2025</p> | |
| полное наименование должности | инициалы, фамилия | |