

Филиал публично-правовой компании "Роскадастр" по Московской области

полное наименование органа регистрации прав

Выписка из Единого государственного реестра недвижимости об объекте недвижимости

Сведения о характеристиках объекта недвижимости

На основании запроса от 13.10.2025, поступившего на рассмотрение 13.10.2025, сообщаем, что согласно записям Единого государственного реестра недвижимости:


Раздел 1 Лист 1

Земельный участок			
вид объекта недвижимости			

Лист № 1 раздела 1	Всего листов раздела 1: 3	Всего разделов: 8	Всего листов выписки: 17
--------------------	---------------------------	-------------------	--------------------------

13.10.2025г. № КУВИ-001/2025-190120720	
Кадастровый номер:	50:18:0050401:1607
Номер кадастрового квартала:	50:18:0050401
Дата присвоения кадастрового номера:	16.11.2021

Ранее присвоенный государственный учетный номер:	данные отсутствуют
Местоположение:	Московская область
Площадь:	89 +/- 3
Кадастровая стоимость, руб.:	61558.63
Кадастровые номера расположенных в пределах земельного участка объектов недвижимости:	50:18:0050401:1609
Кадастровые номера объектов недвижимости, из которых образован объект недвижимости:	данные отсутствуют
Кадастровые номера образованных объектов недвижимости:	данные отсутствуют
Категория земель:	Земли населенных пунктов
Виды разрешенного использования:	хранение автотранспорта
Сведения о кадастровом инженере:	Габидуллина Кадрия Раисовна, дата завершения кадастровых работ: 11.11.2021
Сведения о лесах, водных объектах и об иных природных объектах, расположенных в пределах земельного участка:	данные отсутствуют

полное наименование должности	 ДОКУМЕНТ ПОДПИСАН ЭЛЕКТРОННОЙ ПОДПИСЬЮ Сертификат: 009F0BDC181A023B64597F1E2579BEFB50 Владелец: ФЕДЕРАЛЬНАЯ СЛУЖБА ГОСУДАРСТВЕННОЙ РЕГИСТРАЦИИ, КАДАСТРА И КАРТОГРАФИИ Действителен: с 02.08.2024 по 26.10.2025		инициалы, фамилия

Земельный участок			
вид объекта недвижимости			
Лист № 2 раздела 1	Всего листов раздела 1: 3	Всего разделов: 8	Всего листов выписки: 17
13.10.2025г. № КУВИ-001/2025-190120720			
Кадастровый номер:		50:18:0050401:1607	
Сведения о том, что земельный участок полностью расположен в границах зоны с особыми условиями использования территории, территории объекта культурного наследия, публичного сервитута:		Земельный участок полностью расположен в границах зоны с реестровым номером 50:18-6.234 от 09.11.2018, ограничение использования земельного участка в пределах зоны: При строительстве и реконструкции объектов (зданий, сооружений), выделении земельных участков, проведении ландшафтных, рекреационных и иных работ в пределах специальной зоны запрашивать письменное согласование с федеральным казенным учреждением "Войсковая часть 28178". Указанное согласование осуществляется через Правительство Московской области (Постановление Губернатора Московской области от 29.12.2007г. № 179 ПГС, Постановление Правительства Российской Федерации от 05.05.2014г. № 405). Срок действия ограничения: бессрочно., вид/наименование: Специальная зона объекта федерального казенного учреждения "Войсковая часть 28178", тип: Запретная зона при военном складе, индекс: -, номер: -, решения: 1. дата решения: 11.07.2016, номер решения: 1520205, наименование ОГВ/ОМСУ: Командир ФКУ "Войсковая часть 28178" Лискин Борис Александрович 2. дата решения: 26.10.2018, номер решения: б/н, наименование ОГВ/ОМСУ: Командир ФКУ "Войсковая часть 28178" Лискин Борис Александрович 3. дата решения: 05.05.2014, номер решения: 405, наименование ОГВ/ОМСУ: Правительство Российской Федерации	
Сведения о том, что земельный участок расположен в границах особой экономической зоны, территории опережающего развития, зоны территориального развития в Российской Федерации, игровой зоны:		данные отсутствуют	
Сведения о том, что земельный участок расположен в границах особо охраняемой природной территории, Байкальской природной территории и ее экологических зон, лесопарковом зеленом поясе, охотничьего угодья, лесничества:		данные отсутствуют	
Сведения о расположении земельного участка и (или) расположенного на нем объекта недвижимости в границах территории, в отношении которой принято решение о резервировании земель для государственных или муниципальных нужд:		данные отсутствуют	
Сведения о результатах проведения государственного земельного надзора:		данные отсутствуют	
Сведения о расположении земельного участка в границах территории, в отношении которой утвержден проект межевания территории:		данные отсутствуют	
Условный номер земельного участка:		данные отсутствуют	



ДОКУМЕНТ ПОДПИСАН
ЭЛЕКТРОННОЙ ПОДПИСЬЮ


Сертификат: 009F0BDC181A023B64597F1E2579BEFB50

Владелец: ФЕДЕРАЛЬНАЯ СЛУЖБА ГОСУДАРСТВЕННОЙ
РЕГИСТРАЦИИ, КАДАСТРА И КАРТОГРАФИИ
Действителен: с 02.08.2024 по 26.10.2025

полное наименование должности

инициалы, фамилия

Земельный участок			
вид объекта недвижимости			
Лист № 3 раздела 1	Всего листов раздела 1: 3	Всего разделов: 8	Всего листов выписки: 17
13.10.2025г. № КУВИ-001/2025-190120720			
Кадастровый номер:		50:18:0050401:1607	
Сведения о принятии акта и (или) заключении договора, предусматривающих предоставление в соответствии с земельным законодательством исполнительным органом государственным органом власти или органом местного самоуправления, находящегося в государственной или муниципальной собственности земельного участка для строительства наемного дома социального использования или наемного дома коммерческого использования:		данные отсутствуют	
Сведения о том, что земельный участок или земельные участки образованы на основании решения об изъятии земельного участка и (или) расположенного на нем объекта недвижимости для государственных или муниципальных нужд:		данные отсутствуют	
Сведения о том, что земельный участок образован из земель или земельного участка, государственная собственность на которые не разграничена:		данные отсутствуют	
Сведения о наличии земельного спора о местоположении границ земельных участков:		данные отсутствуют	
Статус записи об объекте недвижимости:		Сведения об объекте недвижимости имеют статус "актуальные"	
Особые отметки:		Сведения об ограничениях права на объект недвижимости, обременениях данного объекта, не зарегистрированных в реестре прав, ограничений прав и обременений недвижимого имущества: вид ограничения (обременения): ограничения прав на земельный участок, предусмотренные статьей 56 Земельного кодекса Российской Федерации; срок действия: с 16.11.2021; реквизиты документа-основания: доверенность от 11.07.2016 № 1520205 выдан: Командир ФКУ "Войсковая часть 28178" Лискин Борис Александрович; карта (план) объекта землеустройства от 26.10.2018 № б/н выдан: Командир ФКУ "Войсковая часть 28178" Лискин Борис Александрович; постановление Правительства Российской Федерации от 05.05.2014 № 405 выдан: Правительство Российской Федерации.	
Получатель выписки:		КОМИТЕТ ПО УПРАВЛЕНИЮ ИМУЩЕСТВОМ АДМИНИСТРАЦИИ МОЖАЙСКОГО МУНИЦИПАЛЬНОГО ОКРУГА МОСКОВСКОЙ ОБЛАСТИ	

полное наименование должности	 ДОКУМЕНТ ПОДПИСАН ЭЛЕКТРОННОЙ ПОДПИСЬЮ Сертификат: 009F0BDC181A023B64597F1E2579BEFB50 Владелец: ФЕДЕРАЛЬНАЯ СЛУЖБА ГОСУДАРСТВЕННОЙ РЕГИСТРАЦИИ, КАДАСТРА И КАРТОГРАФИИ Действителен: с 02.08.2024 по 26.10.2025		инициалы, фамилия

Выписка из Единого государственного реестра недвижимости об объекте недвижимости
Сведения о зарегистрированных правах

Земельный участок			
вид объекта недвижимости			
Лист № 1 раздела 2		Всего листов раздела 2: 2	Всего разделов: 8
Всего листов выписки: 17			
13.10.2025г. № КУВИ-001/2025-190120720			
Кадастровый номер:		50:18:0050401:1607	
1	Правообладатель (правообладатели):	1.1	Муниципальное образование Можайский городской округ Московской области
	Сведения о возможности предоставления третьим лицам персональных данных физического лица:	1.1.1	данные отсутствуют
2	Вид, номер, дата и время государственной регистрации права:	2.1	Собственность 50:18:0050401:1607-50/134/2022-1 24.01.2022 13:30:15
3	Сведения об осуществлении государственной регистрации сделки, права без необходимого в силу закона согласия третьего лица, органа:	3.1	данные отсутствуют
4	Ограничение прав и обременение объекта недвижимости:	не зарегистрировано	
5	Договоры участия в долевом строительстве:	не зарегистрировано	
6	Заявленные в судебном порядке права требования:	данные отсутствуют	
7	Сведения о возможности предоставления третьим лицам персональных данных физического лица	данные отсутствуют	
8	Сведения о возражении в отношении зарегистрированного права:	данные отсутствуют	
9	Сведения о наличии решения об изъятии объекта недвижимости для государственных и муниципальных нужд:	данные отсутствуют	
10	Сведения о невозможности государственной регистрации без личного участия правообладателя или его законного представителя:	данные отсутствуют	
11	Правопритязания и сведения о наличии поступивших, но не рассмотренных заявлений о проведении государственной регистрации права (перехода, прекращения права), ограничения права или обременения объекта недвижимости, сделки в отношении объекта недвижимости:	отсутствуют	

полное наименование должности	<div><p>ДОКУМЕНТ ПОДПИСАН ЭЛЕКТРОННОЙ ПОДПИСЬЮ</p><p>Сертификат: 009F0BDC181A023B64597F1E2579BEFB50</p><p>Владелец: ФЕДЕРАЛЬНАЯ СЛУЖБА ГОСУДАРСТВЕННОЙ РЕГИСТРАЦИИ, КАДАСТРА И КАРТОГРАФИИ</p><p>Действителен: с 02.08.2024 по 26.10.2025</p></div>	инициалы, фамилия

Земельный участок			
вид объекта недвижимости			
Лист № 2 раздела 2	Всего листов раздела 2: 2	Всего разделов: 8	Всего листов выписки: 17
13.10.2025г. № КУВИ-001/2025-190120720			
Кадастровый номер:		50:18:0050401:1607	
11	Сведения о невозможности государственной регистрации перехода, прекращения, ограничения права на земельный участок из земель сельскохозяйственного назначения:	данные отсутствуют	

полное наименование должности	 ДОКУМЕНТ ПОДПИСАН ЭЛЕКТРОННОЙ ПОДПИСЬЮ Сертификат: 009F0BDC181A023B64597F1E2579BEFB50 Владелец: ФЕДЕРАЛЬНАЯ СЛУЖБА ГОСУДАРСТВЕННОЙ РЕГИСТРАЦИИ, КАДАСТРА И КАРТОГРАФИИ Действителен: с 02.08.2024 по 26.10.2025	инициалы, фамилия

Выписка из Единого государственного реестра недвижимости об объекте недвижимости
Описание местоположения земельного участка

Земельный участок			
вид объекта недвижимости			
Лист № 1 раздела 3	Всего листов раздела 3: 1	Всего разделов: 8	Всего листов выписки: 17
13.10.2025г. № КУВИ-001/2025-190120720			
Кадастровый номер:		50:18:0050401:1607	

План (чертеж, схема) земельного участка			
			
Масштаб 1:90	Условные обозначения:		

		<div><div><p>ДОКУМЕНТ ПОДПИСАН ЭЛЕКТРОННОЙ ПОДПИСЬЮ</p><p>Сертификат: 009F0BDC181A023B64597F1E2579BEFB50</p><p>Владелец: ФЕДЕРАЛЬНАЯ СЛУЖБА ГОСУДАРСТВЕННОЙ РЕГИСТРАЦИИ, КАДАСТРА И КАРТОГРАФИИ</p><p>Действителен: с 02.08.2024 по 26.10.2025</p></div></div>			
полное наименование должности				инициалы, фамилия	

Выписка из Единого государственного реестра недвижимости об объекте недвижимости
Описание местоположения земельного участка

Земельный участок			
вид объекта недвижимости			
Лист № 1 раздела 3.1	Всего листов раздела 3.1: 1	Всего разделов: 8	Всего листов выписки: 17
13.10.2025г. № КУВИ-001/2025-190120720			
Кадастровый номер:		50:18:0050401:1607	

Описание местоположения границ земельного участка							
№ п/п	Номер точки		Дирекционный угол	Горизонтальное проложение, м	Описание закрепления на местности	Кадастровые номера смежных участков	Сведения об адресах правообладателей смежных земельных участков
	начальная	конечная					
1	2	3	4	5	6	7	8
1	1.1.1	1.1.2	90°0.0`	4.33	данные отсутствуют	данные отсутствуют	данные отсутствуют
2	1.1.2	1.1.3	358°21.8`	0.7	данные отсутствуют	данные отсутствуют	данные отсутствуют
3	1.1.3	1.1.4	88°25.8`	9.12	данные отсутствуют	50:18:0050401:41	адрес отсутствует
4	1.1.4	1.1.5	178°56.1`	6.99	данные отсутствуют	50:18:0050401:1623	адрес отсутствует
5	1.1.5	1.1.6	270°0.0`	13.56	данные отсутствуют	50:18:0050114:505	данные отсутствуют
6	1.1.6	1.1.1	0°0.0`	6.04	данные отсутствуют	данные отсутствуют	данные отсутствуют

полное наименование должности	<div><div>ДОКУМЕНТ ПОДПИСАН ЭЛЕКТРОННОЙ ПОДПИСЬЮ</div><div>Сертификат: 009F0BDC181A023B64597F1E2579BEFB50</div><div>Владелец: ФЕДЕРАЛЬНАЯ СЛУЖБА ГОСУДАРСТВЕННОЙ РЕГИСТРАЦИИ, КАДАСТРА И КАРТОГРАФИИ</div><div>Действителен: с 02.08.2024 по 26.10.2025</div></div>	инициалы, фамилия

Выписка из Единого государственного реестра недвижимости об объекте недвижимости
Описание местоположения земельного участка

Земельный участок			
вид объекта недвижимости			
Лист № 1 раздела 3.2	Всего листов раздела 3.2: 1	Всего разделов: 8	Всего листов выписки: 17
13.10.2025г. № КУВИ-001/2025-190120720			
Кадастровый номер:		50:18:0050401:1607	

Сведения о характерных точках границы земельного участка				
Система координат МСК-50, зона 1				
Номер точки	Координаты, м		Описание закрепления на местности	Средняя квадратичная погрешность определения координат характерных точек границ земельного участка, м
	X	Y		
1	2	3	4	5
1	463990.5	1254421.35	Столб (деревянный, бетонный, кирпичный)	0.1
2	463990.5	1254425.68	Столб (деревянный, бетонный, кирпичный)	0.1
3	463991.2	1254425.66	Столб (деревянный, бетонный, кирпичный)	0.1
4	463991.45	1254434.78	Столб (деревянный, бетонный, кирпичный)	0.1
5	463984.46	1254434.91	Столб (деревянный, бетонный, кирпичный)	0.1
6	463984.46	1254421.35	Столб (деревянный, бетонный, кирпичный)	0.1
1	463990.5	1254421.35	Столб (деревянный, бетонный, кирпичный)	0.1

полное наименование должности	<div><p>ДОКУМЕНТ ПОДПИСАН ЭЛЕКТРОННОЙ ПОДПИСЬЮ</p><p>Сертификат: 009F0BDC181A023B64597F1E2579BEFB50</p><p>Владелец: ФЕДЕРАЛЬНАЯ СЛУЖБА ГОСУДАРСТВЕННОЙ РЕГИСТРАЦИИ, КАДАСТРА И КАРТОГРАФИИ</p><p>Действителен: с 02.08.2024 по 26.10.2025</p></div>	инициалы, фамилия

Выписка из Единого государственного реестра недвижимости об объекте недвижимости
Сведения о частях земельного участка

Земельный участок			
вид объекта недвижимости			
Лист № 1 раздела 4	Всего листов раздела 4: 4	Всего разделов: 8	Всего листов выписки: 17
13.10.2025г. № КУВИ-001/2025-190120720			
Кадастровый номер:		50:18:0050401:1607	
План (чертеж, схема) части земельного участка		Учетный номер части: 50:18:0050401:1607/1	
Масштаб 1:90	Условные обозначения:		

полное наименование должности		ДОКУМЕНТ ПОДПИСАН ЭЛЕКТРОННОЙ ПОДПИСЬЮ	инициалы, фамилия
	Сертификат: 009F0BDC181A023B64597F1E2579BEFB50		
	Владелец: ФЕДЕРАЛЬНАЯ СЛУЖБА ГОСУДАРСТВЕННОЙ РЕГИСТРАЦИИ, КАДАСТРА И КАРТОГРАФИИ Действителен: с 02.08.2024 по 26.10.2025		

Земельный участок			
вид объекта недвижимости			
Лист № 2 раздела 4	Всего листов раздела 4: 4	Всего разделов: 8	Всего листов выписки: 17
13.10.2025г. № КУВИ-001/2025-190120720			
Кадастровый номер:		50:18:0050401:1607	
План (чертеж, схема) части земельного участка		Учетный номер части: 50:18:0050401:1607/2	
<div></div>			
Масштаб 1:90	Условные обозначения:		

полное наименование должности		ДОКУМЕНТ ПОДПИСАН ЭЛЕКТРОННОЙ ПОДПИСЬЮ	инициалы, фамилия
		Сертификат: 009F0BDC181A023B64597F1E2579BEFB50	
		Владелец: ФЕДЕРАЛЬНАЯ СЛУЖБА ГОСУДАРСТВЕННОЙ РЕГИСТРАЦИИ, КАДАСТРА И КАРТОГРАФИИ Действителен: с 02.08.2024 по 26.10.2025	

Земельный участок			
вид объекта недвижимости			
Лист № 3 раздела 4	Всего листов раздела 4: 4	Всего разделов: 8	Всего листов выписки: 17
13.10.2025г. № КУВИ-001/2025-190120720			
Кадастровый номер:		50:18:0050401:1607	
План (чертеж, схема) части земельного участка		Учетный номер части: 50:18:0050401:1607/3	
<div></div>			
Масштаб 1:90	Условные обозначения:		

полное наименование должности		ДОКУМЕНТ ПОДПИСАН ЭЛЕКТРОННОЙ ПОДПИСЬЮ	инициалы, фамилия
		Сертификат: 009F0BDC181A023B64597F1E2579BEFB50	
		Владелец: ФЕДЕРАЛЬНАЯ СЛУЖБА ГОСУДАРСТВЕННОЙ РЕГИСТРАЦИИ, КАДАСТРА И КАРТОГРАФИИ Действителен: с 02.08.2024 по 26.10.2025	

Земельный участок			
вид объекта недвижимости			
Лист № 4 раздела 4	Всего листов раздела 4: 4	Всего разделов: 8	Всего листов выписки: 17
13.10.2025г. № КУВИ-001/2025-190120720			
Кадастровый номер:		50:18:0050401:1607	
План (чертеж, схема) части земельного участка		Учетный номер части: 50:18:0050401:1607/4	
<div></div>			
Масштаб 1:90	Условные обозначения:		

полное наименование должности		ДОКУМЕНТ ПОДПИСАН ЭЛЕКТРОННОЙ ПОДПИСЬЮ	инициалы, фамилия
		Сертификат: 009F0BDC181A023B64597F1E2579BEFB50	
		Владелец: ФЕДЕРАЛЬНАЯ СЛУЖБА ГОСУДАРСТВЕННОЙ РЕГИСТРАЦИИ, КАДАСТРА И КАРТОГРАФИИ Действителен: с 02.08.2024 по 26.10.2025	


Выписка из Единого государственного реестра недвижимости об объекте недвижимости
Сведения о частях земельного участка

Земельный участок			
вид объекта недвижимости			
Лист № 1 раздела 4.1	Всего листов раздела 4.1: 1	Всего разделов: 8	Всего листов выписки: 17
13.10.2025г. № КУВИ-001/2025-190120720			
Кадастровый номер:		50:18:0050401:1607	
Учетный номер части	Площадь, м2	Содержание ограничения в использовании или ограничения права на объект недвижимости или обременения объекта недвижимости	
1	2	3	
50:18:0050401:1607/1	89	данные отсутствуют	
50:18:0050401:1607/2	89	данные отсутствуют	
50:18:0050401:1607/3	89	данные отсутствуют	
50:18:0050401:1607/4	89	данные отсутствуют	
	Весь	вид ограничения (обременения): ограничения прав на земельный участок, предусмотренные статьей 56 Земельного кодекса Российской Федерации; Срок действия: не установлен; реквизиты документа-основания: доверенность от 11.07.2016 № 1520205 выдан: Командир ФКУ "Войсковая часть 28178" Лискин Борис Александрович; карта (план) объекта землеустройства от 26.10.2018 № б/н выдан: Командир ФКУ "Войсковая часть 28178" Лискин Борис Александрович; постановление Правительства Российской федерации от 05.05.2014 № 405 выдан: Правительство Российской Федерации; Содержание ограничения (обременения): При строительстве и реконструкции объектов (зданий, сооружений), выделении земельных участков, проведении ландшафтных, рекреационных и иных работ в пределах специальной зоны запрашивать письменное согласование с федеральным казенным учреждением "Войсковая часть 28178". Указанное согласование осуществляется через Правительство Московской области (Постановление Губернатора Московской области от 29.12.2007г. № 179 ПГС, Постановление Правительства Российской федерации от 05.05.2014г. № 405). Срок действия ограничения: бессрочно.; Реестровый номер границы: 50:18-6.234; Вид объекта реестра границ: Зона с особыми условиями использования территории; Вид зоны по документу: Специальная зона объекта федерального казенного учреждения "Войсковая часть 28178"; Тип зоны: Запретная зона при военном складе; Номер: -; Индекс: -	


Выписка из Единого государственного реестра недвижимости об объекте недвижимости
Сведения о частях земельного участка

Земельный участок			
вид объекта недвижимости			
Лист № 1 раздела 4.2	Всего листов раздела 4.2: 4	Всего разделов: 8	Всего листов выписки: 17
13.10.2025г. № КУВИ-001/2025-190120720			
Кадастровый номер:		50:18:0050401:1607	


Сведения о характерных точках границы части (частей) земельного участка				
Учетный номер части: 50:18:0050401:1607/1				
Система координат МСК-50, зона 1				
Номер точки	Координаты, м		Описание закрепления на местности	Средняя квадратичная погрешность определения координат характерных точек границ земельного участка, м
	X	Y		
1	2	3	4	5
1	463990.5	1254421.35	Столб (деревянный, бетонный, кирпичный)	0.1
2	463990.5	1254425.68	Столб (деревянный, бетонный, кирпичный)	0.1
3	463991.2	1254425.66	Столб (деревянный, бетонный, кирпичный)	0.1
4	463991.45	1254434.78	Столб (деревянный, бетонный, кирпичный)	0.1
5	463984.46	1254434.91	Столб (деревянный, бетонный, кирпичный)	0.1
6	463984.46	1254421.35	Столб (деревянный, бетонный, кирпичный)	0.1
1	463990.5	1254421.35	Столб (деревянный, бетонный, кирпичный)	0.1

полное наименование должности	<div><div>ДОКУМЕНТ ПОДПИСАН ЭЛЕКТРОННОЙ ПОДПИСЬЮ</div><div>Сертификат: 009F0BDC181A023B64597F1E2579BEFB50 Владелец: ФЕДЕРАЛЬНАЯ СЛУЖБА ГОСУДАРСТВЕННОЙ РЕГИСТРАЦИИ, КАДАСТРА И КАРТОГРАФИИ Действителен: с 02.08.2024 по 26.10.2025</div></div>	инициалы, фамилия


Земельный участок				
вид объекта недвижимости				
Лист № 2 раздела 4.2		Всего листов раздела 4.2: 4		Всего разделов: 8
Всего листов выписки: 17				
13.10.2025г. № КУВИ-001/2025-190120720				
Кадастровый номер:		50:18:0050401:1607		
Сведения о характерных точках границы части (частей) земельного участка				
Учетный номер части: 50:18:0050401:1607/2				
Система координат МСК-50, зона 1				
Номер точки	Координаты, м		Описание закрепления на местности	Средняя квадратичная погрешность определения координат характерных точек границ земельного участка, м
	X	Y		
1	2	3	4	5
1	463990.5	1254421.35	Столб (деревянный, бетонный, кирпичный)	0.1
2	463990.5	1254425.68	Столб (деревянный, бетонный, кирпичный)	0.1
3	463991.2	1254425.66	Столб (деревянный, бетонный, кирпичный)	0.1
4	463991.45	1254434.78	Столб (деревянный, бетонный, кирпичный)	0.1
5	463984.46	1254434.91	Столб (деревянный, бетонный, кирпичный)	0.1
6	463984.46	1254421.35	Столб (деревянный, бетонный, кирпичный)	0.1
1	463990.5	1254421.35	Столб (деревянный, бетонный, кирпичный)	0.1

полное наименование должности	<div><div>ДОКУМЕНТ ПОДПИСАН ЭЛЕКТРОННОЙ ПОДПИСЬЮ</div><div>Сертификат: 009F0BDC181A023B64597F1E2579BEFB50</div><div>Владелец: ФЕДЕРАЛЬНАЯ СЛУЖБА ГОСУДАРСТВЕННОЙ РЕГИСТРАЦИИ, КАДАСТРА И КАРТОГРАФИИ</div><div>Действителен: с 02.08.2024 по 26.10.2025</div></div>	инициалы, фамилия

Земельный участок				
вид объекта недвижимости				
Лист № 3 раздела 4.2		Всего листов раздела 4.2: 4		Всего разделов: 8
Всего листов выписки: 17				
13.10.2025г. № КУВИ-001/2025-190120720				
Кадастровый номер:			50:18:0050401:1607	
Сведения о характерных точках границы части (частей) земельного участка				
Учетный номер части: 50:18:0050401:1607/3				
Система координат МСК-50, зона 1				
Номер точки	Координаты, м		Описание закрепления на местности	Средняя квадратичная погрешность определения координат характерных точек границ земельного участка, м
	X	Y		
1	2	3	4	5
1	463990.5	1254421.35	Столб (деревянный, бетонный, кирпичный)	0.1
2	463990.5	1254425.68	Столб (деревянный, бетонный, кирпичный)	0.1
3	463991.2	1254425.66	Столб (деревянный, бетонный, кирпичный)	0.1
4	463991.45	1254434.78	Столб (деревянный, бетонный, кирпичный)	0.1
5	463984.46	1254434.91	Столб (деревянный, бетонный, кирпичный)	0.1
6	463984.46	1254421.35	Столб (деревянный, бетонный, кирпичный)	0.1
1	463990.5	1254421.35	Столб (деревянный, бетонный, кирпичный)	0.1

полное наименование должности	 ДОКУМЕНТ ПОДПИСАН ЭЛЕКТРОННОЙ ПОДПИСЬЮ Сертификат: 009F0BDC181A023B64597F1E2579BEFB50 Владелец: ФЕДЕРАЛЬНАЯ СЛУЖБА ГОСУДАРСТВЕННОЙ РЕГИСТРАЦИИ, КАДАСТРА И КАРТОГРАФИИ Действителен: с 02.08.2024 по 26.10.2025	инициалы, фамилия

Земельный участок				
вид объекта недвижимости				
Лист № 4 раздела 4.2		Всего листов раздела 4.2: 4		Всего разделов: 8
Всего листов выписки: 17				
13.10.2025г. № КУВИ-001/2025-190120720				
Кадастровый номер:		50:18:0050401:1607		
Сведения о характерных точках границы части (частей) земельного участка				
Учетный номер части: 50:18:0050401:1607/4				
Система координат МСК-50, зона 1				
Номер точки	Координаты, м		Описание закрепления на местности	Средняя квадратичная погрешность определения координат характерных точек границ земельного участка, м
	X	Y		
1	2	3	4	5
1	463990.5	1254421.35	Столб (деревянный, бетонный, кирпичный)	0.1
2	463990.5	1254425.68	Столб (деревянный, бетонный, кирпичный)	0.1
3	463991.2	1254425.66	Столб (деревянный, бетонный, кирпичный)	0.1
4	463991.45	1254434.78	Столб (деревянный, бетонный, кирпичный)	0.1
5	463984.46	1254434.91	Столб (деревянный, бетонный, кирпичный)	0.1
6	463984.46	1254421.35	Столб (деревянный, бетонный, кирпичный)	0.1
1	463990.5	1254421.35	Столб (деревянный, бетонный, кирпичный)	0.1

полное наименование должности	<div><div>ДОКУМЕНТ ПОДПИСАН ЭЛЕКТРОННОЙ ПОДПИСЬЮ</div><div>Сертификат: 009F0BDC181A023B64597F1E2579BEFB50</div><div>Владелец: ФЕДЕРАЛЬНАЯ СЛУЖБА ГОСУДАРСТВЕННОЙ РЕГИСТРАЦИИ, КАДАСТРА И КАРТОГРАФИИ</div><div>Действителен: с 02.08.2024 по 26.10.2025</div></div>	инициалы, фамилия