



Администрация  
Раменского муниципального округа Московской области  
УПРАВЛЕНИЕ ЗЕМЕЛЬНЫХ ОТНОШЕНИЙ  
РАМЕНСКОГО МУНИЦИПАЛЬНОГО ОКРУГА МОСКОВСКОЙ  
ОБЛАСТИ

Адрес: 140102, Московская область,  
г. Раменское, Комсомольская пл., д. 2

Телефон: (496) 463-17-38

**Акт обследования земельного участка**

Московская область, Раменский г.о,  
деревня Володино.

10.03.2026г.

(место расположения объекта, в том числе наименование населенного пункта, улицы, номер дома)


По поручению Начальника Управления, в лице:

- Козлова Юрия Сергеевича – главного эксперта отдела  
муниципального земельного контроля;

Произведено обследование земельного участка с кадастровым номером 50:23:0020406:1675, по адресу: Московская область, Раменский г.о, деревня Володино, категория земель – земли населенных пунктов, вид разрешенного использования – для ведения личного подсобного хозяйства (приусадебный земельный участок), площадью – 3000 кв. м, поставлен на государственный кадастровый учет на основании материалов межевания, границы участка определены в соответствии с действующим законодательством.

Обследуемый земельный участок на местности не огорожен, свободный доступ имеется. Какие-либо строения, сооружения отсутствуют, какая-либо деятельность не ведётся. На земельном участке произрастают сорные травы. Воздушные линии ЛЭП, бетонные (железобетонные) опоры ЛЭП находятся за границами обследуемого земельного участка.

При проведении обследования проводилась фотофиксация, с использованием Публичной Кадастровой карты Росреестра РФ. Выводы изложенные в настоящем акте, подтверждаются фототаблицей.

  
(подпись)


Ю. С. Козлов

К акту осмотра земельного участка с кадастровым номером 50:23:0020406:1675

14:22



Поиск



Участки

50:23:0020406:1675  
Земельный участок

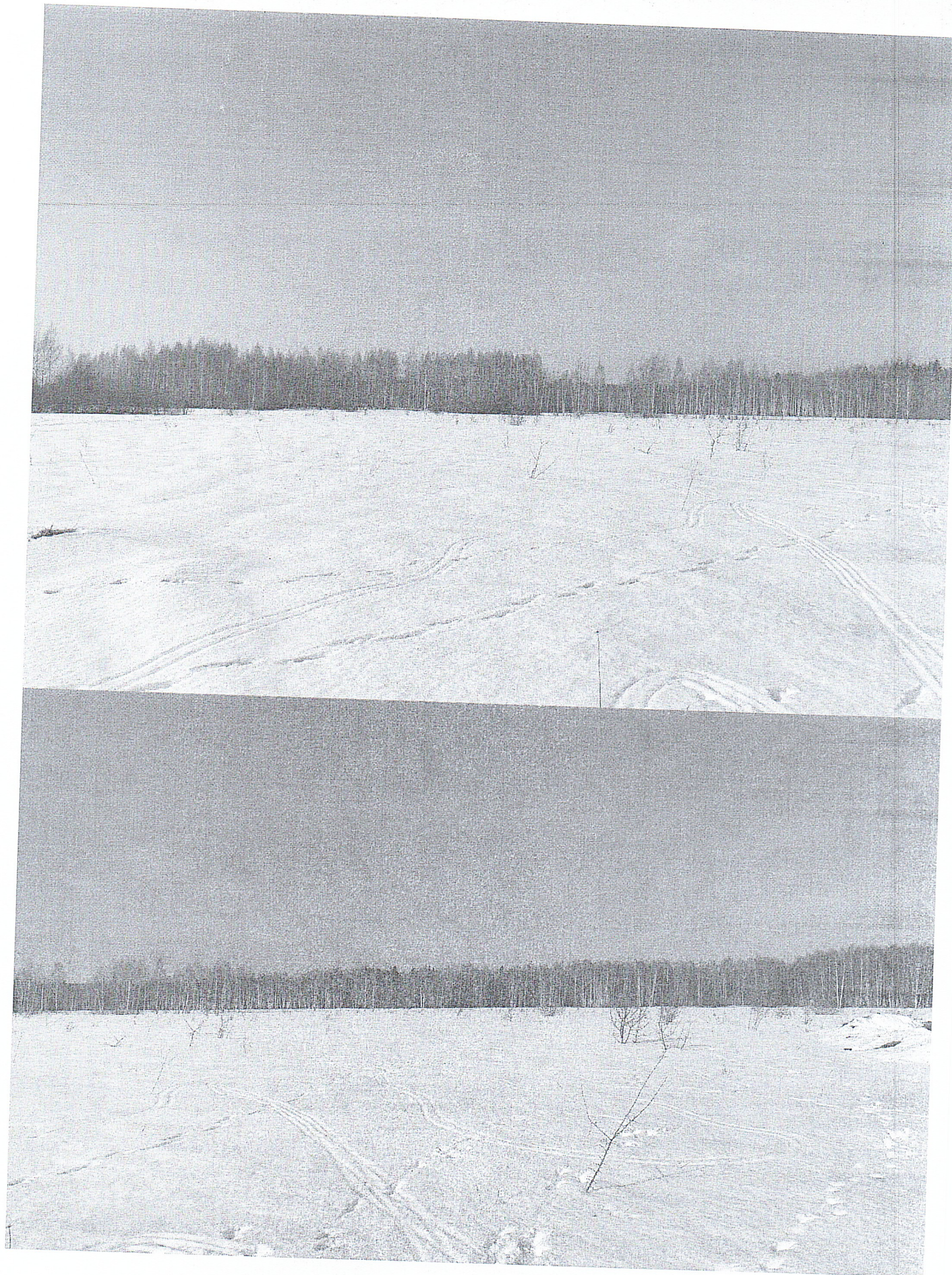


ОТЧЁТ


ПЛАН

МАРШРУТ





/ \_\_\_\_\_ /

  
(подпись)

Ю. С. КОЗЛОВ