

Филиал публично-правовой компании "Роскадастр" по Московской области

полное наименование органа регистрации прав

Выписка из Единого государственного реестра недвижимости об объекте недвижимости

Сведения о характеристиках объекта недвижимости


На основании запроса от 08.04.2026, поступившего на рассмотрение 08.04.2026, сообщаем, что согласно записям Единого государственного реестра недвижимости:

Раздел 1 Лист 1

Земельный участок			
вид объекта недвижимости			

Лист № 1 раздела 1	Всего листов раздела 1: 4	Всего разделов: 5	Всего листов выписки: 9
--------------------	---------------------------	-------------------	-------------------------

08.04.2026г. № КУВИ-001/2026-47484877	
Кадастровый номер:	50:09:0000000:198040
Номер кадастрового квартала:	50:09:0000000
Дата присвоения кадастрового номера:	12.05.2025

Ранее присвоенный государственный учетный номер:	данные отсутствуют
Местоположение:	Московская область, г.о. Химки, д. Веревское
Площадь:	1000 +/- 11
Кадастровая стоимость, руб.:	1550350
Кадастровые номера расположенных в пределах земельного участка объектов недвижимости:	данные отсутствуют
Кадастровые номера объектов недвижимости, из которых образован объект недвижимости:	50:09:0060423:738
Кадастровые номера образованных объектов недвижимости:	данные отсутствуют
Категория земель:	Земли населенных пунктов
Виды разрешенного использования:	Для индивидуального жилищного строительства
Сведения о кадастровом инженере:	
Сведения о лесах, водных объектах и об иных природных объектах, расположенных в пределах земельного участка:	данные отсутствуют

полное наименование должности	 <p>ДОКУМЕНТ ПОДПИСАН ЭЛЕКТРОННОЙ ПОДПИСЬЮ</p> <p><small>Сертификат: 83997148184797998005552191040001978443 Владелец: ПУБЛИЧНО-ПРАВОВАЯ КОМПАНИЯ РОСКАДАСТР Действителен: с 24.12.2025 по 19.03.2027</small></p>	инициалы, фамилия

Земельный участок			
вид объекта недвижимости			
Лист № 2 раздела 1	Всего листов раздела 1: 4	Всего разделов: 5	Всего листов выписки: 9
08.04.2026г. № КУВИ-001/2026-47484877			
Кадастровый номер:		50:09:0000000:198040	
Сведения о том, что земельный участок полностью расположен в границах зоны с особыми условиями использования территории, территории объекта культурного наследия, сельскохозяйственного угодья в составе земель сельскохозяйственного назначения, публичного сервитута		<p>Земельный участок полностью расположен в границах зоны с реестровым номером 50:00-6.3174 от 24.02.2025, ограничение использования земельного участка в пределах зоны: Установить ограничения использования земельных участков и (или) объектов недвижимости, расположенных в границах седьмой подзоны приаэродромной территории аэродрома Москва (Шереметьево): В границах зоны 7.2 «Зона ограничения строительства» (внутренняя граница соответствует изолинии Lctn = 61 дБА, внешняя граница соответствует изолинии Lэкв.ночь = 45 дБА) не допускается размещение больниц, санаториев, жилых домов, домов отдыха, пансионатов, домов-интернатов для престарелых и инвалидов, общежитий, стационарных организаций социального обслуживания, организаций для детей-сирот и детей, оставшихся без попечения родителей, дошкольных образовательных организаций и общеобразовательных организаций, поликлиник, гостиниц, конференц-залов, библиотек, кафе, ресторанов, столовых, театров и концертных залов, многоцелевых залов, спортивных залов, магазинов, пассажирских залов аэропортов и вокзалов, предприятий бытового обслуживания без реализации шумозащитных мероприятий по исключению повышенного шумового воздействия, вызванного полетами воздушных судов. Согласно ч. 13 ст. 4 Федерального закона от 01.07.2017 № 135-ФЗ «О внесении изменений в отдельные законодательные акты Российской Федерации в части совершенствования порядка установления и использования приаэродромной территории и санитарно-защитной зоны» ограничения использования земельных участков и (или) расположенных на них объектов недвижимости и осуществления экономической и иной деятельности, установленные в седьмой подзоне приаэродромной территории, не применяются в отношении земельных участков и (или) расположенных на них объектов недвижимости, права на которые возникли у граждан или юридических лиц до дня установления седьмой подзоны приаэродромной территории, а также в отношении объектов недвижимости, разрешение на строительство которых получено до установления этой подзоны, или в случаях, если для строительства, реконструкции указанных объектов недвижимости не требуется выдача разрешения на строительство в отношении объектов недвижимости, строительство которых начато до установления этой подзоны. В случаях, предусмотренных настоящей частью, возмещение убытков указанным лицам в связи с установлением седьмой подзоны приаэродромной территории не осуществляется., вид/наименование: Седьмая подзона приаэродромной территории аэродрома Москва (Шереметьево). 7.2 Зона ограничения строительства, тип: Приаэродромная территория, дата решения: 23.01.2025, номер решения: 2/ПАТ, наименование ОГВ/ОМСУ: Управление Федеральной службы по надзору в сфере защиты прав потребителей и благополучия человека по Московской области, источник официального опубликования: на официальном сайте https://50.rospotrebnadzor.ru/ в разделе «Направления деятельности» - «Санитарно-эпидемиологический надзор» Земельный участок</p>	

	 <p>ДОКУМЕНТ ПОДПИСАН ЭЛЕКТРОННОЙ ПОДПИСЬЮ</p> <p>Сертификат: 83997148184797998005552191040001978443 Владелец: ПУБЛИЧНО-ПРАВОВАЯ КОМПАНИЯ РОСКАДАСТР Действителен: с 24.12.2025 по 19.03.2027</p>	
полное наименование должности		инициалы, фамилия

Земельный участок			
вид объекта недвижимости			
Лист № 3 раздела 1	Всего листов раздела 1: 4	Всего разделов: 5	Всего листов выписки: 9
08.04.2026г. № КУВИ-001/2026-47484877			
Кадастровый номер:		50:09:0000000:198040	
Сведения о том, что земельный участок полностью расположен в границах зоны с особыми условиями использования территории, территории объекта культурного наследия, сельскохозяйственного угодья в составе земель сельскохозяйственного назначения, публичного сервитута	полностью расположен в границах зоны с реестровым номером 50:00-6.2819 от 08.04.2024, ограничение использования земельного участка в пределах зоны: В пределах шестой подзоны приаэродромной территории запрещается размещение объектов размещения отходов, захоронения, хранения, обезвреживания таких отходов (скотомогильников, мусоросжигательных и мусороперерабатывающих заводов, полигонов по захоронению и сортировке бытового мусора и отходов). Статья 47 Воздушного кодекса Российской Федерации .Правила установления приаэродромной территории. Для существующих объектов должно быть получено согласование размещения в соответствии с частью 3 статьи 4 Федерального закона № 135-ФЗ. Зона установлена бессрочно., вид/наименование: Шестая подзона приаэродромной территории аэродрома Москва (Шереметьево), тип: Охранная зона транспорта, дата решения: 17.04.2024, номер решения: 395-П, наименование ОГВ/ОМСУ: Федеральное агентство воздушного транспорта (Росавиация), источник официального опубликования: Официальный интернет-портал правовой информации www.pravo.gov.ru, 08.06.2020, N 0001202006080036		
Сведения о том, что земельный участок расположен в границах особой экономической зоны, территории опережающего развития, зоны территориального развития в Российской Федерации, игровой зоны:	данные отсутствуют		
Сведения о том, что земельный участок расположен в границах особо охраняемой природной территории, Байкальской природной территории и ее экологических зон, лесопарковом зеленом поясе, охотничьего угодья, лесничества:	данные отсутствуют		
Сведения о расположении земельного участка и (или) расположенного на нем объекта недвижимости в границах территории, в отношении которой принято решение о резервировании земель для государственных или муниципальных нужд:	данные отсутствуют		
Сведения о результатах проведения государственного земельного надзора:	данные отсутствуют		
Сведения о расположении земельного участка в границах территории, в отношении которой утвержден проект межевания территории:	данные отсутствуют		
Условный номер земельного участка:	данные отсутствуют		

полное наименование должности	 <p>ДОКУМЕНТ ПОДПИСАН ЭЛЕКТРОННОЙ ПОДПИСЬЮ</p> <p>Сертификат: 83997148184797998005552191040001978443 Владелец: ПУБЛИЧНО-ПРАВОВАЯ КОМПАНИЯ РОСКАДАСТР Действителен: с 24.12.2025 по 19.03.2027</p>	инициалы, фамилия
-------------------------------	--	-------------------

Земельный участок			
вид объекта недвижимости			
Лист № 4 раздела 1	Всего листов раздела 1: 4	Всего разделов: 5	Всего листов выписки: 9
08.04.2026г. № КУВИ-001/2026-47484877			
Кадастровый номер:		50:09:0000000:198040	
Сведения о принятии акта и (или) заключении договора, предусматривающих предоставление в соответствии с земельным законодательством исполнительным органом государственным органом власти или органом местного самоуправления, находящегося в государственной или муниципальной собственности земельного участка для строительства наемного дома социального использования или наемного дома коммерческого использования:	данные отсутствуют		
Сведения о том, что земельный участок или земельные участки образованы на основании решения об изъятии земельного участка и (или) расположенного на нем объекта недвижимости для государственных или муниципальных нужд:	данные отсутствуют		
Сведения о том, что земельный участок образован из земель или земельного участка, государственная собственность на которые не разграничена:	данные отсутствуют		
Сведения о наличии земельного спора о местоположении границ земельных участков:	данные отсутствуют		
Статус записи об объекте недвижимости:	Сведения об объекте недвижимости имеют статус "актуальные"		
Особые отметки:	Сведения об ограничениях права на объект недвижимости, обременениях данного объекта, не зарегистрированных в реестре прав, ограничений прав и обременений недвижимого имущества: вид ограничения (обременения): ограничения прав на земельный участок, предусмотренные статьей 56 Земельного кодекса Российской Федерации; срок действия: с 12.05.2025; реквизиты документа-основания: решение об установлении седьмой подзоны приаэродромной территории аэродрома Москва (Шереметьево) от 23.01.2025 № 2/ПАТ выдан: Управление Федеральной службы по надзору в сфере защиты прав потребителей и благополучия человека по Московской области. вид ограничения (обременения): ограничения прав на земельный участок, предусмотренные статьей 56 Земельного кодекса Российской Федерации; срок действия: с 12.05.2025; реквизиты документа-основания: приказ "Об установлении приаэродромной территории аэродрома Москва (Шереметьево)" от 17.04.2024 № 395-П выдан: Федеральное агентство воздушного транспорта (Росавиация). Сведения, необходимые для заполнения разделов: 2 - Сведения о зарегистрированных правах; 4 - Сведения о частях земельного участка, отсутствуют.		
Получатель выписки:			



ДОКУМЕНТ ПОДПИСАН
ЭЛЕКТРОННОЙ ПОДПИСЬЮ

Сертификат: 83997148184797998005552191040001978443

Владелец: ПУБЛИЧНО-ПРАВОВАЯ КОМПАНИЯ

РОСКАДАСТР

Действителен: с 24.12.2025 по 19.03.2027

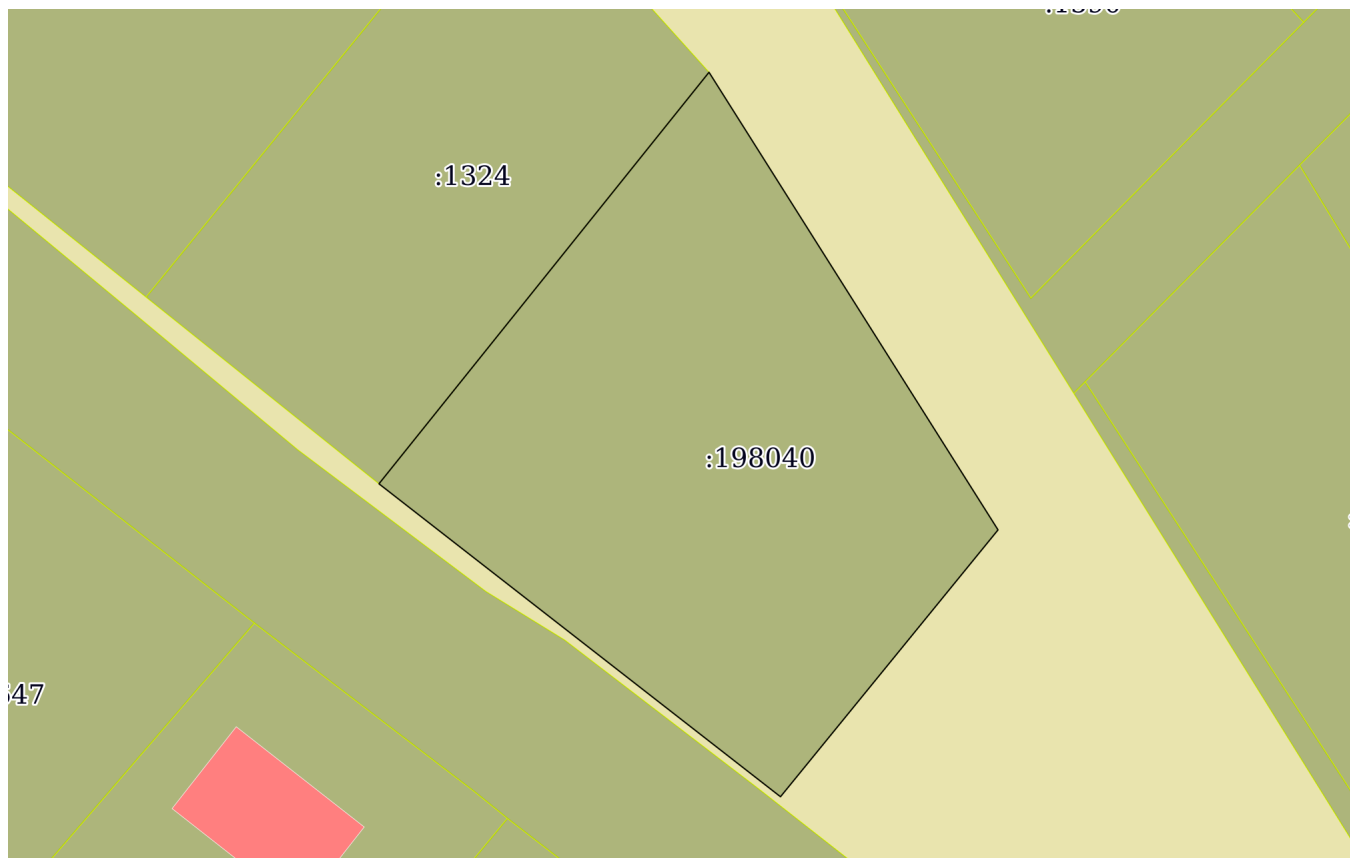
полное наименование должности

инициалы, фамилия

Выписка из Единого государственного реестра недвижимости об объекте недвижимости
Описание местоположения земельного участка


Земельный участок			
вид объекта недвижимости			
Лист № 1 раздела 3	Всего листов раздела 3: 1	Всего разделов: 5	Всего листов выписки: 9
08.04.2026г. № КУВИ-001/2026-47484877			
Кадастровый номер:		50:09:0000000:198040	

План (чертеж, схема) земельного участка



Масштаб 1:500

Условные обозначения:

	 <p>ДОКУМЕНТ ПОДПИСАН ЭЛЕКТРОННОЙ ПОДПИСЬЮ</p> <p>Сертификат: 83997148184797998005552191040001978443 Владелец: ПУБЛИЧНО-ПРАВОВАЯ КОМПАНИЯ РОСКАДАСТР Действителен: с 24.12.2025 по 19.03.2027</p>	
полное наименование должности		инициалы, фамилия

Выписка из Единого государственного реестра недвижимости об объекте недвижимости

Описание местоположения земельного участка

Земельный участок			
вид объекта недвижимости			
Лист № 1 раздела 3.1	Всего листов раздела 3.1: 1	Всего разделов: 5	Всего листов выписки: 9
08.04.2026г. № КУВИ-001/2026-47484877			
Кадастровый номер:		50:09:0000000:198040	

Описание местоположения границ земельного участка							
№ п/п	Номер точки		Дирекционный угол	Горизонтальное проложение, м	Описание закрепления на местности	Кадастровые номера смежных участков	Сведения об адресах правообладателей смежных земельных участков
	начальная	конечная					
1	2	3	4	5	6	7	8
1	1.1.1	1.1.2	147°44.0`	36.28	данные отсутствуют	данные отсутствуют	данные отсутствуют
2	1.1.2	1.1.3	219°10.7`	23.08	данные отсутствуют	данные отсутствуют	данные отсутствуют
3	1.1.3	1.1.4	307°56.5`	34.12	данные отсутствуют	данные отсутствуют	данные отсутствуют
4	1.1.4	1.1.1	38°43.3`	35.36	данные отсутствуют	50:09:0060423:1324	



ДОКУМЕНТ ПОДПИСАН
ЭЛЕКТРОННОЙ ПОДПИСЬЮ

Сертификат: 83997148184797998005552191040001978443
Владелец: ПУБЛИЧНО-ПРАВОВАЯ КОМПАНИЯ
РОСКАДАСТР
Действителен: с 24.12.2025 по 19.03.2027

полное наименование должности

инициалы, фамилия

Выписка из Единого государственного реестра недвижимости об объекте недвижимости

Описание местоположения земельного участка

Земельный участок			
вид объекта недвижимости			
Лист № 1 раздела 3.2	Всего листов раздела 3.2: 1	Всего разделов: 5	Всего листов выписки: 9
08.04.2026г. № КУВИ-001/2026-47484877			
Кадастровый номер:		50:09:0000000:198040	

Сведения о характерных точках границы земельного участка				
Система координат МСК-50, зона 2				
Номер точки	Координаты, м		Описание закрепления на местности	Средняя квадратичная погрешность определения координат характерных точек границ земельного участка, м
	X	Y		
1	2	3	4	5
1	503071.96	2175064.91	-	0.1
2	503041.28	2175084.28	Закрепление отсутствует	0.1
3	503023.39	2175069.7	Закрепление отсутствует	0.1
4	503044.37	2175042.79	-	0.1
1	503071.96	2175064.91	-	0.1

полное наименование должности		ДОКУМЕНТ ПОДПИСАН ЭЛЕКТРОННОЙ ПОДПИСЬЮ	инициалы, фамилия
	Сертификат: 83997148184797998005552191040001978443 Владелец: ПУБЛИЧНО-ПРАВОВАЯ КОМПАНИЯ РОСКАДАСТР Действителен: с 24.12.2025 по 19.03.2027		

Выписка из Единого государственного реестра недвижимости об объекте недвижимости

Сведения о частях земельного участка

Земельный участок			
вид объекта недвижимости			
Лист № 1 раздела 4.1	Всего листов раздела 4.1: 2	Всего разделов: 5	Всего листов выписки: 9
08.04.2026г. № КУВИ-001/2026-47484877			
Кадастровый номер:		50:09:0000000:198040	

Учетный номер части	Площадь, м2	Содержание ограничения в использовании или ограничения права на объект недвижимости или обременения объекта недвижимости
1	2	3
	Весь	<p>вид ограничения (обременения): ограничения прав на земельный участок, предусмотренные статьей 56 Земельного кодекса Российской Федерации;</p> <p>Срок действия: не установлен;</p> <p>реквизиты документа-основания: решение об установлении седьмой подзоны приаэродромной территории аэродрома Москва (Шереметьево) от 23.01.2025 № 2/ПАТ выдан: Управление Федеральной службы по надзору в сфере защиты прав потребителей и благополучия человека по Московской области;</p> <p>Содержание ограничения (обременения): Установить ограничения использования земельных участков и (или) объектов недвижимости, расположенных в границах седьмой подзоны приаэродромной территории аэродрома Москва (Шереметьево): В границах зоны 7.2 «Зона ограничения строительства» (внутренняя граница соответствует изолинии Lctn = 61 дБА, внешняя граница соответствует изолинии Lэв.ночь = 45 дБА) не допускается размещение больниц, санаториев, жилых домов, домов отдыха, пансионатов, домов-интернатов для престарелых и инвалидов, общежитий, стационарных организаций социального обслуживания, организаций для детей-сирот и детей, оставшихся без попечения родителей, дошкольных образовательных организаций и общеобразовательных организаций, поликлиник, гостиниц, конференц-залов, библиотек, кафе, ресторанов, столовых, театров и концертных залов, многоцелевых залов, спортивных залов, магазинов, пассажирских залов аэропортов и вокзалов, предприятий бытового обслуживания без реализации шумозащитных мероприятий по исключению повышенного шумового воздействия, вызванного полетами воздушных судов. Согласно ч. 13 ст. 4 Федерального закона от 01.07.2017 № 135-ФЗ «О внесении изменений в отдельные законодательные акты Российской Федерации в части совершенствования порядка установления и использования приаэродромной территории и санитарно-защитной зоны» ограничения использования земельных участков и (или) расположенных на них объектов недвижимости и осуществления экономической и иной деятельности, установленные в седьмой подзоне приаэродромной территории, не применяются в отношении земельных участков и (или) расположенных на них объектов недвижимости, права на которые возникли у граждан или юридических лиц до дня установления седьмой подзоны приаэродромной территории, а также в отношении объектов недвижимости, разрешение на строительство которых получено до установления этой подзоны, или в случаях, если для строительства, реконструкции</p>



ДОКУМЕНТ ПОДПИСАН
ЭЛЕКТРОННОЙ ПОДПИСЬЮ

Сертификат: 83997148184797998005552191040001978443

Владелец: ПУБЛИЧНО-ПРАВОВАЯ КОМПАНИЯ

РОСКАДАСТР

Действителен: с 24.12.2025 по 19.03.2027

полное наименование должности

инициалы, фамилия

Земельный участок			
вид объекта недвижимости			
Лист № 2 раздела 4.1	Всего листов раздела 4.1: 2	Всего разделов: 5	Всего листов выписки: 9
08.04.2026г. № КУВИ-001/2026-47484877			
Кадастровый номер:		50:09:0000000:198040	
		указанных объектов недвижимости не требуется выдача разрешения на строительство в отношении объектов недвижимости, строительство которых начато до установления этой подзоны. В случаях, предусмотренных настоящей частью, возмещение убытков указанным лицам в связи с установлением седьмой подзоны приаэродромной территории не осуществляется.;	
		Реестровый номер границы: 50:00-6.3174;	
		Вид объекта реестра границ: Зона с особыми условиями использования территории;	
		Вид зоны по документу: Седьмая подзона приаэродромной территории аэродрома Москва (Шереметьево). 7.2 Зона ограничения строительства; Тип зоны: Приаэродромная территория	
	Весь	вид ограничения (обременения): ограничения прав на земельный участок, предусмотренные статьей 56 Земельного кодекса Российской Федерации;	
		Срок действия: не установлен;	
		реквизиты документа-основания: приказ "Об установлении приаэродромной территории аэродрома Москва (Шереметьево)" от 17.04.2024 № 395-П выдан: Федеральное агентство воздушного транспорта (Росавиация);	
		Содержание ограничения (обременения): В пределах шестой подзоны приаэродромной территории запрещается размещение объектов размещения отходов, захоронения, хранения, обезвреживания таких отходов (скотомогильников, мусоросжигательных и мусороперерабатывающих заводов, полигонов по захоронению и сортировке бытового мусора и отходов). Статья 47 Воздушного кодекса Российской Федерации .Правила установления приаэродромной территории. Для существующих объектов должно быть получено согласование размещения в соответствии с частью 3 статьи 4 Федерального закона № 135-ФЗ. Зона установлена бессрочно.;	
		Реестровый номер границы: 50:00-6.2819;	
		Вид объекта реестра границ: Зона с особыми условиями использования территории;	
		Вид зоны по документу: Шестая подзона приаэродромной территории аэродрома Москва (Шереметьево); Тип зоны: Охранная зона транспорта	



ДОКУМЕНТ ПОДПИСАН
ЭЛЕКТРОННОЙ ПОДПИСЬЮ

Сертификат: 83997148184797998005552191040001978443

Владелец: ПУБЛИЧНО-ПРАВОВАЯ КОМПАНИЯ

РОСКАДАСТР

Действителен: с 24.12.2025 по 19.03.2027

полное наименование должности

инициалы, фамилия