

**Филиал публично-правовой компании "Роскадастр" по Московской области**

полное наименование органа регистрации прав

**Выписка из Единого государственного реестра недвижимости об объекте недвижимости**

**Сведения о характеристиках объекта недвижимости**

На основании запроса от 08.05.2026, поступившего на рассмотрение 08.05.2026, сообщаем, что согласно записям Единого государственного реестра недвижимости:


Раздел 1 Лист 1

Земельный участок			
вид объекта недвижимости			

Лист № 1 раздела 1	Всего листов раздела 1: 3	Всего разделов: 4	Всего листов выписки: 6
--------------------	---------------------------	-------------------	-------------------------

08.05.2026г. № КУВИ-001/2026-63451349	
Кадастровый номер:	50:23:0030312:1026
Номер кадастрового квартала:	50:23:0030312
Дата присвоения кадастрового номера:	20.04.2026

Ранее присвоенный государственный учетный номер:	данные отсутствуют
Местоположение:	Московская область, м.о Раменский, с Марково
Площадь:	628 +/- 9
Кадастровая стоимость, руб.:	761500.24
Кадастровые номера расположенных в пределах земельного участка объектов недвижимости:	данные отсутствуют
Кадастровые номера объектов недвижимости, из которых образован объект недвижимости:	данные отсутствуют
Кадастровые номера образованных объектов недвижимости:	данные отсутствуют
Категория земель:	Земли населенных пунктов
Виды разрешенного использования:	для ведения личного подсобного хозяйства (приусадебный земельный участок)
Сведения о кадастровом инженере:	
Сведения о лесах, водных объектах и об иных природных объектах, расположенных в пределах земельного участка:	данные отсутствуют
Сведения о том, что земельный участок полностью расположен в границах зоны с особыми условиями использования территории, территории объекта культурного наследия, сельскохозяйственного угодья в составе земель сельскохозяйственного назначения, публичного сервитута	данные отсутствуют

полное наименование должности	 ДОКУМЕНТ ПОДПИСАН ЭЛЕКТРОННОЙ ПОДПИСЬЮ	инициалы, фамилия

Земельный участок			
вид объекта недвижимости			
Лист № 2 раздела 1	Всего листов раздела 1: 3	Всего разделов: 4	Всего листов выписки: 6
08.05.2026г. № КУВИ-001/2026-63451349			
Кадастровый номер:		50:23:0030312:1026	
Сведения о том, что земельный участок расположен в границах особой экономической зоны, территории опережающего развития, зоны территориального развития в Российской Федерации, игровой зоны:	данные отсутствуют		
Сведения о том, что земельный участок расположен в границах особо охраняемой природной территории, Байкальской природной территории и ее экологических зон, лесопарковом зеленом поясе, охотничьего угодья, лесничества:	данные отсутствуют		
Сведения о расположении земельного участка и (или) расположенного на нем объекта недвижимости в границах территории, в отношении которой принято решение о резервировании земель для государственных или муниципальных нужд:	данные отсутствуют		
Сведения о результатах проведения государственного земельного надзора:	данные отсутствуют		
Сведения о расположении земельного участка в границах территории, в отношении которой утвержден проект межевания территории:	данные отсутствуют		
Условный номер земельного участка:	данные отсутствуют		
Сведения о принятии акта и (или) заключении договора, предусматривающих предоставление в соответствии с земельным законодательством исполнительным органом государственным органом власти или органом местного самоуправления, находящегося в государственной или муниципальной собственности земельного участка для строительства наемного дома социального использования или наемного дома коммерческого использования:	данные отсутствуют		
Сведения о том, что земельный участок или земельные участки образованы на основании решения об изъятии земельного участка и (или) расположенного на нем объекта недвижимости для государственных или муниципальных нужд:	данные отсутствуют		
Сведения о том, что земельный участок образован из земель или земельного участка, государственная собственность на которые не разграничена:	Земельный участок образован из земель или земельного участка, государственная собственность на которые не разграничена. В соответствии с Федеральным законом от 25 октября 2001 г. № 137-ФЗ "О введении в действие Земельного кодекса Российской Федерации" орган Администрация уполномочен на распоряжение таким земельным участком.		



ДОКУМЕНТ ПОДПИСАН  
ЭЛЕКТРОННОЙ ПОДПИСЬЮ

Сертификат: 83997148184797998005552191040001978443

Владелец: ПУБЛИЧНО-ПРАВОВАЯ КОМПАНИЯ


РОСКАДАСТР

Действителен: с 24.12.2025 по 19.03.2027

полное наименование должности

инициалы, фамилия

Земельный участок			
вид объекта недвижимости			
Лист № 3 раздела 1	Всего листов раздела 1: 3	Всего разделов: 4	Всего листов выписки: 6
08.05.2026г. № КУВИ-001/2026-63451349			
Кадастровый номер:		50:23:0030312:1026	
Сведения о наличии земельного спора о местоположении границ земельных участков:		данные отсутствуют	
Статус записи об объекте недвижимости:		Сведения об объекте недвижимости имеют статус "актуальные"	
Особые отметки:		Земельный участок подлежит снятию с государственного кадастрового учета по истечении пяти лет со дня его государственного кадастрового учета, если на него не будут зарегистрированы права. Сведения, необходимые для заполнения разделов: 2 - Сведения о зарегистрированных правах; 4 - Сведения о частях земельного участка, отсутствуют.	
Получатель выписки:		Соколов Евгений Николаевич, действующий(ая) на основании документа "" УПРАВЛЕНИЕ ЗЕМЕЛЬНЫХ ОТНОШЕНИЙ РАМЕНСКОГО МУНИЦИПАЛЬНОГО ОКРУГА МОСКОВСКОЙ ОБЛАСТИ	

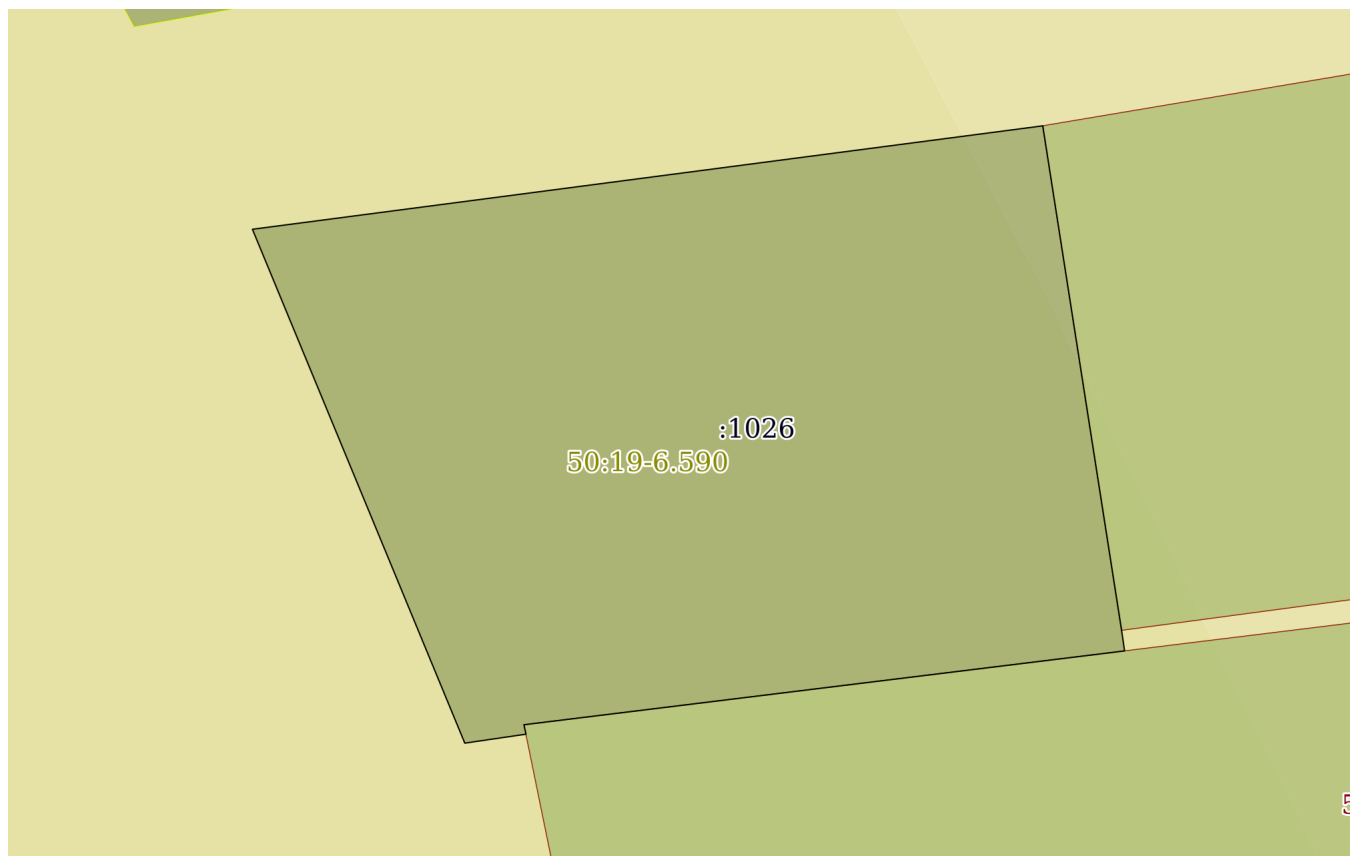
полное наименование должности		ДОКУМЕНТ ПОДПИСАН ЭЛЕКТРОННОЙ ПОДПИСЬЮ	инициалы, фамилия
	Сертификат: 83997148184797998005552191040001978443 Владелец: ПУБЛИЧНО-ПРАВОВАЯ КОМПАНИЯ РОСКАДАСТР Действителен: с 24.12.2025 по 19.03.2027		

Выписка из Единого государственного реестра недвижимости об объекте недвижимости

Описание местоположения земельного участка

Земельный участок			
вид объекта недвижимости			
Лист № 1 раздела 3	Всего листов раздела 3: 1	Всего разделов: 4	Всего листов выписки: 6
08.05.2026г. № КУВИ-001/2026-63451349			
Кадастровый номер:		50:23:0030312:1026	


План (чертеж, схема) земельного участка



Масштаб 1:300

Условные обозначения:

полное наименование должности	инициалы, фамилия
-------------------------------	-------------------



ДОКУМЕНТ ПОДПИСАН  
ЭЛЕКТРОННОЙ ПОДПИСЬЮ

Сертификат: 83997148184797998005552191040001978443  
 Владелец: ПУБЛИЧНО-ПРАВОВАЯ КОМПАНИЯ  
 РОСКАДАСТР  
 Действителен: с 24.12.2025 по 19.03.2027

## Выписка из Единого государственного реестра недвижимости об объекте недвижимости

## Описание местоположения земельного участка

Земельный участок			
вид объекта недвижимости			
Лист № 1 раздела 3.1	Всего листов раздела 3.1: 1	Всего разделов: 4	Всего листов выписки: 6
08.05.2026г. № КУВИ-001/2026-63451349			
Кадастровый номер:		50:23:0030312:1026	

Описание местоположения границ земельного участка							
№ п/п	Номер точки		Дирекционный угол	Горизонтальное проложение, м	Описание закрепления на местности	Кадастровые номера смежных участков	Сведения об адресах правообладателей смежных земельных участков
	начальная	конечная					
1	2	3	4	5	6	7	8
1	1.1.1	1.1.2	168°6.7'	0.39	данные отсутствуют	50:23:0030312:66(1)	6206277@gmail.com
2	1.1.2	1.1.3	261°40.4'	2.49	данные отсутствуют	данные отсутствуют	данные отсутствуют
3	1.1.3	1.1.4	337°33.1'	22.36	данные отсутствуют	данные отсутствуют	данные отсутствуют
4	1.1.4	1.1.5	82°32.5'	32.05	данные отсутствуют	данные отсутствуют	данные отсутствуют
5	1.1.5	1.1.6	171°7.2'	20.54	данные отсутствуют	50:23:0030312:951(1)	-
6	1.1.6	1.1.7	171°46.4'	0.84	данные отсутствуют	данные отсутствуют	данные отсутствуют
7	1.1.7	1.1.8	262°52.5'	0.56	данные отсутствуют	50:23:0030312:66(1)	6206277@gmail.com
8	1.1.8	1.1.1	262°59.5'	23.77	данные отсутствуют	50:23:0030312:66(1)	6206277@gmail.com



ДОКУМЕНТ ПОДПИСАН  
ЭЛЕКТРОННОЙ ПОДПИСЬЮ

Сертификат: 83997148184797998005552191040001978443

Владелец: ПУБЛИЧНО-ПРАВОВАЯ КОМПАНИЯ

РОСКАДАСТР

Действителен: с 24.12.2025 по 19.03.2027

полное наименование должности

инициалы, фамилия

## Выписка из Единого государственного реестра недвижимости об объекте недвижимости

## Описание местоположения земельного участка

Земельный участок			
вид объекта недвижимости			
Лист № 1 раздела 3.2	Всего листов раздела 3.2: 1	Всего разделов: 4	Всего листов выписки: 6
08.05.2026г. № КУВИ-001/2026-63451349			
Кадастровый номер:		50:23:0030312:1026	

Сведения о характерных точках границы земельного участка				
Система координат 50.2				
Номер точки	Координаты, м		Описание закрепления на местности	Средняя квадратичная погрешность определения координат характерных точек границ земельного участка, м
	X	Y		
1	2	3	4	5
1	435894.26	2233941.81	Закрепление отсутствует	0.1
2	435893.88	2233941.89	Закрепление отсутствует	0.1
3	435893.52	2233939.43	Закрепление отсутствует	0.1
4	435914.19	2233930.89	Закрепление отсутствует	0.1
5	435918.35	2233962.67	Закрепление отсутствует	0.1
6	435898.06	2233965.84	Закрепление отсутствует	0.1
7	435897.23	2233965.96	Закрепление отсутствует	0.1
8	435897.16	2233965.4	Закрепление отсутствует	0.1
1	435894.26	2233941.81	Закрепление отсутствует	0.1



ДОКУМЕНТ ПОДПИСАН  
ЭЛЕКТРОННОЙ ПОДПИСЬЮ

Сертификат: 83997148184797998005552191040001978443  
Владелец: ПУБЛИЧНО-ПРАВОВАЯ КОМПАНИЯ  
РОСКАДАСТР  
Действителен: с 24.12.2025 по 19.03.2027

полное наименование должности

инициалы, фамилия