

Филиал публично-правовой компании "Роскадастр" по Московской области

полное наименование органа регистрации прав


Выписка из Единого государственного реестра недвижимости об объекте недвижимости

Сведения о характеристиках объекта недвижимости

На основании запроса от 09.12.2025, поступившего на рассмотрение 09.12.2025, сообщаем, что согласно записям Единого государственного реестра недвижимости:

Раздел 1 Лист 1

Земельный участок			
вид объекта недвижимости			
Лист № 1 раздела 1	Всего листов раздела 1: 4	Всего разделов: 5	Всего листов выписки: 8
09.12.2025г. № КУВИ-001/2025-223440090			
Кадастровый номер:	50:17:0020136:543		
Номер кадастрового квартала:	50:17:0020136		
Дата присвоения кадастрового номера:	08.09.2025		
Ранее присвоенный государственный учетный номер:	данные отсутствуют		
Местоположение:	Московская область, городской округ Павлово-Посадский, деревня Гаврино		
Площадь:	1087 +/- 11.54		
Кадастровая стоимость, руб.:	1010431.72		
Кадастровые номера расположенных в пределах земельного участка объектов недвижимости:	данные отсутствуют		
Кадастровые номера объектов недвижимости, из которых образован объект недвижимости:	данные отсутствуют		
Кадастровые номера образованных объектов недвижимости:	данные отсутствуют		
Категория земель:	Земли населенных пунктов		
Виды разрешенного использования:	для индивидуального жилищного строительства		
Сведения о кадастровом инженере:	"единение профессионалов кадастровой деятельности", адастровых работ от 26.07.2024 № № 264847-22, дата		
Сведения о лесах, водных объектах и об иных природных объектах, расположенных в пределах земельного участка:	данные отсутствуют		

полное наименование должности	 ДОКУМЕНТ ПОДПИСАН ЭЛЕКТРОННОЙ ПОДПИСЬЮ Сертификат: 0091AAF5A599507BC7E6D39D2DFA052F9A Владелец: ФЕДЕРАЛЬНАЯ СЛУЖБА ГОСУДАРСТВЕННОЙ РЕГИСТРАЦИИ, КАДАСТРА И КАРТОГРАФИИ Действителен: с 16.09.2025 по 10.12.2026	инициалы, фамилия

Земельный участок			
вид объекта недвижимости			
Лист № 2 раздела 1	Всего листов раздела 1: 4	Всего разделов: 5	Всего листов выписки: 8
09.12.2025г. № КУВИ-001/2025-223440090			
Кадастровый номер:		50:17:0020136:543	
Сведения о том, что земельный участок полностью расположен в границах зоны с особыми условиями использования территории, территории объекта культурного наследия, публичного сервитута:		Земельный участок полностью расположен в границах зоны с реестровым номером 50:00-6.1762 от 26.03.2022, ограничение использования земельного участка в пределах зоны: В границах третьего пояса ЗСО запрещается: закачка отработанных вод в подземные горизонты, подземное складирование твердых отходов и разработка недр земли; размещение складов горюче-смазочных материалов, ядохимикатов и минеральных удобрений, накопителей промстоков, шламохранилищ и других объектов, обуславливающих опасность химического загрязнения подземных вод. Допускается в пределах третьего пояса ЗСО при условии выполнения специальных мероприятий по защите водоносного горизонта от загрязнения при наличии санитарно-эпидемиологического заключения, выданного с учетом заключения органов геологического контроля., вид/наименование: Третий пояс зоны санитарной охраны источника питьевого и хозяйственно-бытового водоснабжения - касимовского водоносного горизонта, эксплуатируемого скважиной № 2358, тип: Зона санитарной охраны источников водоснабжения и водопроводов питьевого назначения, решения: 1. дата решения: 08.02.2022, номер решения: 120-РМ, наименование ОГВ/ОМСУ: Министерство экологии и природопользования Московской области, источник официального опубликования: https://mep.mosreg.ru 2. дата решения: 01.01.1970, номер решения: 742-РМ, наименование ОГВ/ОМСУ: Министерство экологии и природопользования Московской области, источник официального опубликования: https://mep.mosreg.ru	
Сведения о том, что земельный участок расположен в границах особой экономической зоны, территории опережающего развития, зоны территориального развития в Российской Федерации, игровой зоны:		данные отсутствуют	
Сведения о том, что земельный участок расположен в границах особо охраняемой природной территории, Байкальской природной территории и ее экологических зон, лесопарковом зеленом поясе, охотничьего угодья, лесничества:		данные отсутствуют	
Сведения о расположении земельного участка и (или) расположенного на нем объекта недвижимости в границах территории, в отношении которой принято решение о резервировании земель для государственных или муниципальных нужд:		данные отсутствуют	
Сведения о результатах проведения государственного земельного надзора:		данные отсутствуют	
Сведения о расположении земельного участка в границах территории, в отношении которой утвержден проект межевания территории:		данные отсутствуют	
Условный номер земельного участка:		данные отсутствуют	



ДОКУМЕНТ ПОДПИСАН
ЭЛЕКТРОННОЙ ПОДПИСЬЮ

Сертификат: 0091AAF5A599507BC7E6D39D2DFA052F9A

Владелец: ФЕДЕРАЛЬНАЯ СЛУЖБА ГОСУДАРСТВЕННОЙ
РЕГИСТРАЦИИ, КАДАСТРА И КАРТОГРАФИИ
Действителен: с 16.09.2025 по 10.12.2026

полное наименование должности

инициалы, фамилия

Земельный участок			
вид объекта недвижимости			
Лист № 3 раздела 1	Всего листов раздела 1: 4	Всего разделов: 5	Всего листов выписки: 8
09.12.2025г. № КУВИ-001/2025-223440090			
Кадастровый номер:		50:17:0020136:543	
Сведения о принятии акта и (или) заключении договора, предусматривающих предоставление в соответствии с земельным законодательством исполнительным органом государственным органом власти или органом местного самоуправления, находящегося в государственной или муниципальной собственности земельного участка для строительства наемного дома социального использования или наемного дома коммерческого использования:		данные отсутствуют	
Сведения о том, что земельный участок или земельные участки образованы на основании решения об изъятии земельного участка и (или) расположенного на нем объекта недвижимости для государственных или муниципальных нужд:		данные отсутствуют	
Сведения о том, что земельный участок образован из земель или земельного участка, государственная собственность на которые не разграничена:		Земельный участок образован из земель или земельного участка, государственная собственность на которые не разграничена. В соответствии с Федеральным законом от 25 октября 2001 г. № 137-ФЗ "О введении в действие Земельного кодекса Российской Федерации" орган Администрация Павлово-Посадского городского округа Московской области уполномочен на распоряжение таким земельным участком.	
Сведения о наличии земельного спора о местоположении границ земельных участков:		данные отсутствуют	
Статус записи об объекте недвижимости:		Сведения об объекте недвижимости имеют статус "актуальные"	
Особые отметки:		Сведения об ограничениях права на объект недвижимости, обременениях данного объекта, не зарегистрированных в реестре прав, ограничений прав и обременений недвижимого имущества: вид ограничения (обременения): ограничения прав на земельный участок, предусмотренные статьей 56 Земельного кодекса Российской Федерации; срок действия: с 08.09.2025; реквизиты документа-основания: об установлении зоны санитарной охраны источника питьевого и хозяйственно-бытового водоснабжения от 08.02.2022 № 120-РМ выдан: Министерство экологии и природопользования Московской области; о внесении изменений в распоряжение Министерства экологии и природопользования Московской области от 08.02.2022 №120-РМ "Об установлении зоны санитарной охраны источников питьевого и хозяйственно-бытового водоснабжения" от 01.01.1970 № 742-РМ выдан: Министерство экологии и природопользования Московской области. Земельный участок подлежит снятию с государственного кадастрового учета по истечении пяти лет со дня его государственного кадастрового учета, если на него не будут зарегистрированы права. Сведения, необходимые для заполнения разделов: 2 - Сведения о зарегистрированных правах; 4 - Сведения о	



ДОКУМЕНТ ПОДПИСАН
ЭЛЕКТРОННОЙ ПОДПИСЬЮ


Сертификат: 0091AAF5A599507BC7E6D39D2DFA052F9A

Владелец: ФЕДЕРАЛЬНАЯ СЛУЖБА ГОСУДАРСТВЕННОЙ
РЕГИСТРАЦИИ, КАДАСТРА И КАРТОГРАФИИ
Действителен: с 16.09.2025 по 10.12.2026

полное наименование должности

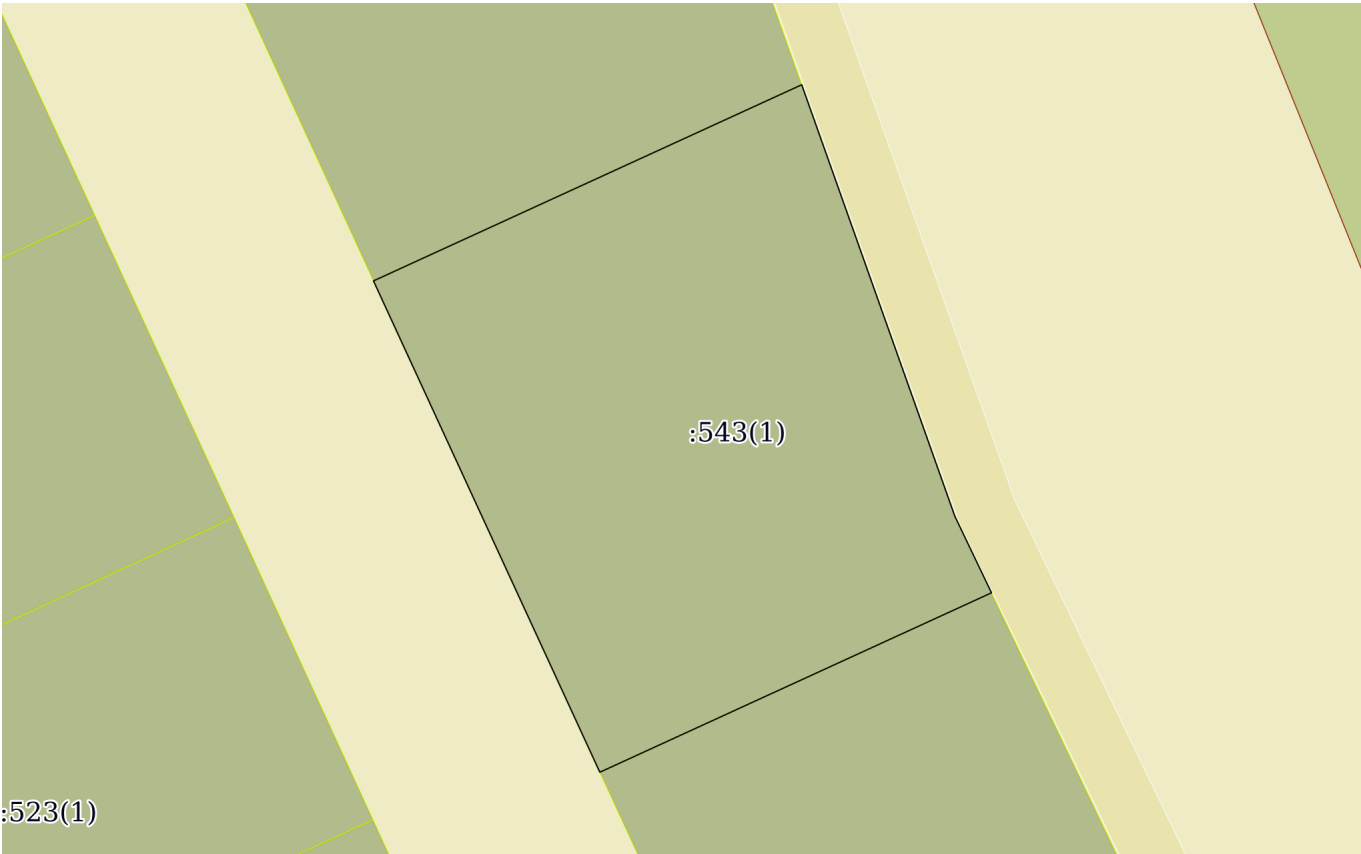
инициалы, фамилия

Земельный участок			
вид объекта недвижимости			
Лист № 4 раздела 1	Всего листов раздела 1: 4	Всего разделов: 5	Всего листов выписки: 8
09.12.2025г. № КУВИ-001/2025-223440090			
Кадастровый номер:		50:17:0020136:543	
		частях земельного участка, отсутствуют.	
Получатель выписки:		Дорин Алексей Юрьевич, действующий(ая) на основании документа "" АДМИНИСТРАЦИЯ ПАВЛОВО-ПОСАДСКОГО ГОРОДСКОГО ОКРУГА МОСКОВСКОЙ ОБЛАСТИ	

полное наименование должности	 ДОКУМЕНТ ПОДПИСАН ЭЛЕКТРОННОЙ ПОДПИСЬЮ Сертификат: 0091AAF5A599507BC7E6D39D2DFA052F9A Владелец: ФЕДЕРАЛЬНАЯ СЛУЖБА ГОСУДАРСТВЕННОЙ РЕГИСТРАЦИИ, КАДАСТРА И КАРТОГРАФИИ Действителен: с 16.09.2025 по 10.12.2026	инициалы, фамилия

Выписка из Единого государственного реестра недвижимости об объекте недвижимости
Описание местоположения земельного участка

Земельный участок			
вид объекта недвижимости			
Лист № 1 раздела 3	Всего листов раздела 3: 1	Всего разделов: 5	Всего листов выписки: 8
09.12.2025г. № КУВИ-001/2025-223440090			
Кадастровый номер:		50:17:0020136:543	


План (чертеж, схема) земельного участка			
			
Масштаб 1:500	Условные обозначения:		

<div><div><p>ДОКУМЕНТ ПОДПИСАН ЭЛЕКТРОННОЙ ПОДПИСЬЮ</p><p>Сертификат: 0091AAF5A599507BC7E6D39D2DFA052F9A</p><p>Владелец: ФЕДЕРАЛЬНАЯ СЛУЖБА ГОСУДАРСТВЕННОЙ РЕГИСТРАЦИИ, КАДАСТРА И КАРТОГРАФИИ</p><p>Действителен: с 16.09.2025 по 10.12.2026</p></div></div>		
полное наименование должности		инициалы, фамилия

Выписка из Единого государственного реестра недвижимости об объекте недвижимости
Описание местоположения земельного участка

Земельный участок			
вид объекта недвижимости			
Лист № 1 раздела 3.1	Всего листов раздела 3.1: 1	Всего разделов: 5	Всего листов выписки: 8
09.12.2025г. № КУВИ-001/2025-223440090			
Кадастровый номер:		50:17:0020136:543	

Описание местоположения границ земельного участка							
№ п/п	Номер точки		Дирекционный угол	Горизонтальное проложение, м	Описание закрепления на местности	Кадастровые номера смежных участков	Сведения об адресах правообладателей смежных земельных участков
	начальная	конечная					
1	2	3	4	5	6	7	8
1	1.1.1	1.1.2	160°28.0`	30.69	данные отсутствуют	данные отсутствуют	данные отсутствуют
2	1.1.2	1.1.3	154°25.4`	5.7	данные отсутствуют	данные отсутствуют	данные отсутствуют
3	1.1.3	1.1.4	245°22.7`	28.88	данные отсутствуют	50:17:0020136:561	данные отсутствуют
4	1.1.4	1.1.5	335°16.3`	36.27	данные отсутствуют	данные отсутствуют	данные отсутствуют
5	1.1.5	1.1.1	65°23.0`	31.57	данные отсутствуют	50:17:0020136:553	данные отсутствуют



ДОКУМЕНТ ПОДПИСАН
ЭЛЕКТРОННОЙ ПОДПИСЬЮ

Сертификат: 0091AAF5A599507BC7E6D39D2DFA052F9A
Владелец: ФЕДЕРАЛЬНАЯ СЛУЖБА ГОСУДАРСТВЕННОЙ
РЕГИСТРАЦИИ, КАДАСТРА И КАРТОГРАФИИ
Действителен: с 16.09.2025 по 10.12.2026

полное наименование должности

инициалы, фамилия

Выписка из Единого государственного реестра недвижимости об объекте недвижимости
Описание местоположения земельного участка

Земельный участок			
вид объекта недвижимости			
Лист № 1 раздела 3.2	Всего листов раздела 3.2: 1	Всего разделов: 5	Всего листов выписки: 8
09.12.2025г. № КУВИ-001/2025-223440090			
Кадастровый номер:		50:17:0020136:543	

Сведения о характерных точках границы земельного участка				
Система координат МСК-50				
Номер точки	Координаты, м		Описание закрепления на местности	Средняя квадратичная погрешность определения координат характерных точек границ земельного участка, м
	X	Y		
1	2	3	4	5
1	474072.13	2261770.54	Временный межевой знак	0.1
2	474043.21	2261780.8	Временный межевой знак	0.1
3	474038.07	2261783.26	Временный межевой знак	0.1
4	474026.04	2261757.01	Временный межевой знак	0.1
5	474058.98	2261741.84	Временный межевой знак	0.1
1	474072.13	2261770.54	Временный межевой знак	0.1

полное наименование должности	<div><p>ДОКУМЕНТ ПОДПИСАН ЭЛЕКТРОННОЙ ПОДПИСЬЮ</p><p>Сертификат: 0091AAF5A599507BC7E6D39D2DFA052F9A</p><p>Владелец: ФЕДЕРАЛЬНАЯ СЛУЖБА ГОСУДАРСТВЕННОЙ РЕГИСТРАЦИИ, КАДАСТРА И КАРТОГРАФИИ</p><p>Действителен: с 16.09.2025 по 10.12.2026</p></div>	инициалы, фамилия

Выписка из Единого государственного реестра недвижимости об объекте недвижимости
Сведения о частях земельного участка

Земельный участок			
вид объекта недвижимости			
Лист № 1 раздела 4.1	Всего листов раздела 4.1: 1	Всего разделов: 5	Всего листов выписки: 8
09.12.2025г. № КУВИ-001/2025-223440090			
Кадастровый номер:		50:17:0020136:543	
Учетный номер части	Площадь, м2	Содержание ограничения в использовании или ограничения права на объект недвижимости или обременения объекта недвижимости	
1	2	3	
	Весь	вид ограничения (обременения): ограничения прав на земельный участок, предусмотренные статьей 56 Земельного кодекса Российской Федерации; Срок действия: не установлен; реквизиты документа-основания: об установлении зоны санитарной охраны источника питьевого и хозяйственно-бытового водоснабжения от 08.02.2022 № 120-РМ выдан: Министерство экологии и природопользования Московской области; о внесении изменений в распоряжение Министерства экологии и природопользования Московской области от 08.02.2022 №120-РМ "Об установлении зоны санитарной охраны источников питьевого и хозяйственно-бытового водоснабжения" от 01.01.1970 № 742-РМ выдан: Министерство экологии и природопользования Московской области; Содержание ограничения (обременения): В границах третьего пояса ЗСО запрещается: закачка отработанных вод в подземные горизонты, подземное складирование твердых отходов и разработка недр земли; размещение складов горюче-смазочных материалов, ядохимикатов и минеральных удобрений, накопителей промстоков, шламохранилищ и других объектов, обуславливающих опасность химического загрязнения подземных вод. Допускается в пределах третьего пояса ЗСО при условии выполнения специальных мероприятий по защите водоносного горизонта от загрязнения при наличии санитарно-эпидемиологического заключения, выданного с учетом заключения органов геологического контроля.; Реестровый номер границы: 50:00-6.1762; Вид объекта реестра границ: Зона с особыми условиями использования территории; Вид зоны по документу: Третий пояс зоны санитарной охраны источника питьевого и хозяйственно-бытового водоснабжения - касимовского водоносного горизонта, эксплуатируемого скважиной № 2358; Тип зоны: Зона санитарной охраны источников водоснабжения и водопроводов питьевого назначения	