



Администрация
Раменского муниципального округа Московской области
УПРАВЛЕНИЕ ЗЕМЕЛЬНЫХ ОТНОШЕНИЙ
РАМЕНСКОГО МУНИЦИПАЛЬНОГО ОКРУГА МОСКОВСКОЙ
ОБЛАСТИ

Адрес: 140102, Московская область,
г. Раменское, Комсомольская пл., д. 2

Телефон: (496) 463-17-38

Акт обследования земельного участка

Местоположение установлено относительно ориентира, 23.04.2026г.
расположенного в границах участка.

Почтовый адрес ориентира: обл. Московская, р-н Раменский,
сельское поселение Ульянинское, д. Юрасово .

(место расположения объекта, в том числе наименование населенного
пункта, улицы, номер дома)

По поручению Начальника Управления, в лице:


- Козлова Юрия Сергеевича – главного эксперта отдела муниципального
земельного контроля;

Произведено обследование земельного участка с кадастровым номером
50:23:0050396:21, по адресу: Местоположение установлено относительно
ориентира, расположенного в границах участка. Почтовый адрес ориентира:
обл. Московская, р-н Раменский, сельское поселение Ульянинское, д. Юрасово,
категория земель – земли сельскохозяйственного назначения, вид разрешенного
использования – крестьянское хозяйство, площадью – 67479 кв. м, поставлен на
государственный кадастровый учет на основании материалов межевания,
границы участка определены в соответствии с действующим законодательством.

Обследуемый земельный участок на местности не огорожен, свободный
доступ имеется. Какие-либо строения, сооружения отсутствуют, какая-либо
деятельность не ведётся. На земельном участке произрастает древесно-
кустарниковая растительность и многолетние сорные травы. Воздушные линии
ЛЭП, бетонные (железобетонные) опоры ЛЭП, объекты капитального
строительства, ограждения и хозпостройки расположены за границами
обследуемого земельного участка.

Усматриваемая на ИСОГД накатанная дорога фактически на земельном
участке отсутствует. Водоотводная канава расположена за границами
обследуемой территории.


При проведении обследования проводилась фотофиксация, с
использованием Публичной Кадастровой карты Росреестра РФ. Выводы
изложенные в настоящем акте, подтверждаются фототаблицей.

/  /
(подпись)

Ю. С. Козлов

Фототаблица

К акту осмотра земельного участка с кадастровым номером 50:23:0050396:21



Участок

50:23:0050396:21
Земельный участок

ОТЧЕТ


ПЛАН

МАРШРУТ







/  /
(подпись)

Ю. С. Козлов