

Филиал публично-правовой компании "Роскадастр" по Московской области

полное наименование органа регистрации прав

Выписка из Единого государственного реестра недвижимости об объекте недвижимости

Сведения о характеристиках объекта недвижимости

На основании запроса от 19.06.2026, поступившего на рассмотрение 19.06.2026, сообщаем, что согласно записям Единого государственного реестра недвижимости:


Раздел 1 Лист 1

Земельный участок			
вид объекта недвижимости			

Лист № 1 раздела 1	Всего листов раздела 1: 3	Всего разделов: 8	Всего листов выписки: 16
--------------------	---------------------------	-------------------	--------------------------

19.06.2026г. № КУВИ-001/2026-83004211	
Кадастровый номер:	50:33:0040228:386
Номер кадастрового квартала:	50:33:0040228
Дата присвоения кадастрового номера:	27.04.2026

Ранее присвоенный государственный учетный номер:	данные отсутствуют
Местоположение:	Московская область, г.о Ступино, г Ступино
Площадь:	515858 +/- 282
Кадастровая стоимость, руб.:	201427073.26
Кадастровые номера расположенных в пределах земельного участка объектов недвижимости:	данные отсутствуют
Кадастровые номера объектов недвижимости, из которых образован объект недвижимости:	50:33:0040228:365; 50:33:0040228:366; 50:33:0040228:367; 50:33:0040228:368; 50:33:0040228:369; 50:33:0040228:11
Кадастровые номера образованных объектов недвижимости:	50:33:0040228:389
Категория земель:	Земли населенных пунктов
Виды разрешенного использования:	Производственная деятельность
Сведения о кадастровом инженере:	Строева Елена Игоревна, № 1448, в Союз "Некоммерческое объединение кадастровых инженеров", СНИЛС, договор на выполнение кадастровых работ от 16.04.2026 № 150исх-И4-21/1640, дата завершения кадастровых работ: 17.04.2026 Строева Елена Игоревна, № 1448, в Союз "Некоммерческое объединение кадастровых инженеров", СНИЛС, договор на выполнение кадастровых работ от 28.04.2026 № 150исх-И4-21/1793, дата завершения кадастровых работ: 29.04.2026
Сведения о лесах, водных объектах и об иных природных объектах, расположенных в пределах земельного участка:	данные отсутствуют

полное наименование должности	 <p align="center">ДОКУМЕНТ ПОДПИСАН ЭЛЕКТРОННОЙ ПОДПИСЬЮ</p> <p>Сертификат: 83997148184797998005552191040001978443</p> <p>Владелец: ПУБЛИЧНО-ПРАВОВАЯ КОМПАНИЯ РОСКАДАСТР</p> <p>Действителен: с 24.12.2025 по 19.03.2027</p>	инициалы, фамилия

Земельный участок			
вид объекта недвижимости			
Лист № 2 раздела 1	Всего листов раздела 1: 3	Всего разделов: 8	Всего листов выписки: 16
19.06.2026г. № КУВИ-001/2026-83004211			
Кадастровый номер:		50:33:0040228:386	
Сведения о том, что земельный участок полностью расположен в границах зоны с особыми условиями использования территории, территории объекта культурного наследия, сельскохозяйственного угодья в составе земель сельскохозяйственного назначения, публичного сервитута	данные отсутствуют		
Сведения о том, что земельный участок расположен в границах особой экономической зоны, территории опережающего развития, зоны территориального развития в Российской Федерации, игорной зоны:	данные отсутствуют		
Сведения о том, что земельный участок расположен в границах особо охраняемой природной территории, Байкальской природной территории и ее экологических зон, лесопарковом зеленом поясе, охотничьего угодья, лесничества:	данные отсутствуют		
Сведения о расположении земельного участка и (или) расположенного на нем объекта недвижимости в границах территории, в отношении которой принято решение о резервировании земель для государственных или муниципальных нужд:	данные отсутствуют		
Сведения о результатах проведения государственного земельного надзора:	данные отсутствуют		
Сведения о расположении земельного участка в границах территории, в отношении которой утвержден проект межевания территории:	данные отсутствуют		
Условный номер земельного участка:	данные отсутствуют		
Сведения о принятии акта и (или) заключении договора, предусматривающих предоставление в соответствии с земельным законодательством исполнительным органом государственным органом власти или органом местного самоуправления, находящегося в государственной или муниципальной собственности земельного участка для строительства наемного дома социального использования или наемного дома коммерческого использования:	данные отсутствуют		



ДОКУМЕНТ ПОДПИСАН
ЭЛЕКТРОННОЙ ПОДПИСЬЮ

Сертификат: 83997148184797998005552191040001978443

Владелец: ПУБЛИЧНО-ПРАВОВАЯ КОМПАНИЯ

РОСКАДАСТР

Действителен: с 24.12.2025 по 19.03.2027

полное наименование должности

инициалы, фамилия

Земельный участок			
вид объекта недвижимости			
Лист № 3 раздела 1	Всего листов раздела 1: 3	Всего разделов: 8	Всего листов выписки: 16
19.06.2026г. № КУВИ-001/2026-83004211			
Кадастровый номер:		50:33:0040228:386	
Сведения о том, что земельный участок или земельные участки образованы на основании решения об изъятии земельного участка и (или) расположенного на нем объекта недвижимости для государственных или муниципальных нужд:		данные отсутствуют	
Сведения о том, что земельный участок образован из земель или земельного участка, государственная собственность на которые не разграничена:		данные отсутствуют	
Сведения о наличии земельного спора о местоположении границ земельных участков:		данные отсутствуют	
Статус записи об объекте недвижимости:		Сведения об объекте недвижимости имеют статус "актуальные"	
Особые отметки:		Сведения об ограничениях права на объект недвижимости, обременениях данного объекта, не зарегистрированных в реестре прав, ограничений прав и обременений недвижимого имущества: вид ограничения (обременения): ограничения прав на земельный участок, предусмотренные статьей 56 Земельного кодекса Российской Федерации; срок действия: с 27.04.2026; реквизиты документа-основания: постановление Правительства Российской Федерации "О порядке установления охранных зон объектов электросетевого хозяйства и особых условий использования земельных участков, расположенных в границах таких зон" от 24.02.2009 № 160 выдан: Правительство Российской Федерации; 1127/15 от 20.03.2015 № №2814 выдан: Филиал ОАО "МОЭСК" - Южные электрические сети; карта (план) объекта землеустройства от 27.04.2015 № б/н выдан: ООО "ГвинГрейс". вид ограничения (обременения): ограничения прав на земельный участок, предусмотренные статьей 56 Земельного кодекса Российской Федерации; срок действия: с 27.04.2026; реквизиты документа-основания: постановление от 12.10.2016 № 1037 выдан: Правительство Российской Федерации; приказ от 03.07.2017 № 142-ПР выдан: Управление Федеральной службы государственной регистрации, кадастра и картографии по Московской области.	
Получатель выписки:		Мануленко Наталья Андреевна, действующий(ая) на основании документа "" АДМИНИСТРАЦИЯ ГОРОДСКОГО ОКРУГА СТУПИНО МОСКОВСКОЙ ОБЛАСТИ	

полное наименование должности	 <p>ДОКУМЕНТ ПОДПИСАН ЭЛЕКТРОННОЙ ПОДПИСЬЮ</p> <p>Сертификат: 83997148184797998005552191040001978443 Владелец: ПУБЛИЧНО-ПРАВОВАЯ КОМПАНИЯ РОСКАДАСТР Действителен: с 24.12.2025 по 19.03.2027</p>	инициалы, фамилия
-------------------------------	------------------------------------------------------------------------------------------------------------------------------------------------------------------------------------------------------------------------------------------------------------------------------------------------------	-------------------

Выписка из Единого государственного реестра недвижимости об объекте недвижимости
Сведения о зарегистрированных правах

Земельный участок			
вид объекта недвижимости			
Лист № 1 раздела 2	Всего листов раздела 2: 2	Всего разделов: 8	Всего листов выписки: 16
19.06.2026г. № КУВИ-001/2026-83004211			
Кадастровый номер:		50:33:0040228:386	
1	Правообладатель (правообладатели):	1.1	Муниципальное образование "Городской округ Ступино Московской области"
	Сведения о возможности предоставления третьим лицам персональных данных физического лица:	1.1.1	данные отсутствуют
2	Вид, номер, дата и время государственной регистрации права:	2.1	Собственность 50:33:0040228:386-50/133/2026-1 27.04.2026 15:11:30
3	Сведения об осуществлении государственной регистрации сделки, права без необходимого в силу закона согласия третьего лица, органа:	3.1	данные отсутствуют
4	Ограничение прав и обременение объекта недвижимости:	не зарегистрировано	
5	Договоры участия в долевом строительстве:	не зарегистрировано	
6	Заявленные в судебном порядке права требования:	данные отсутствуют	
7	Сведения о возможности предоставления третьим лицам персональных данных физического лица	данные отсутствуют	
8	Сведения о возражении в отношении зарегистрированного права:	данные отсутствуют	
9	Сведения о наличии решения об изъятии объекта недвижимости для государственных и муниципальных нужд:	данные отсутствуют	
10	Сведения о невозможности государственной регистрации без личного участия правообладателя или его законного представителя:	данные отсутствуют	
11	Правопритязания и сведения о наличии поступивших, но не рассмотренных заявлений о проведении государственной регистрации права (перехода, прекращения права), ограничения права или обременения объекта недвижимости, сделки в отношении объекта недвижимости:	отсутствуют	



ДОКУМЕНТ ПОДПИСАН
ЭЛЕКТРОННОЙ ПОДПИСЬЮ

Сертификат: 83997148184797998005552191040001978443

Владелец: ПУБЛИЧНО-ПРАВОВАЯ КОМПАНИЯ

РОСКАДАСТР

Действителен: с 24.12.2025 по 19.03.2027

полное наименование должности

инициалы, фамилия

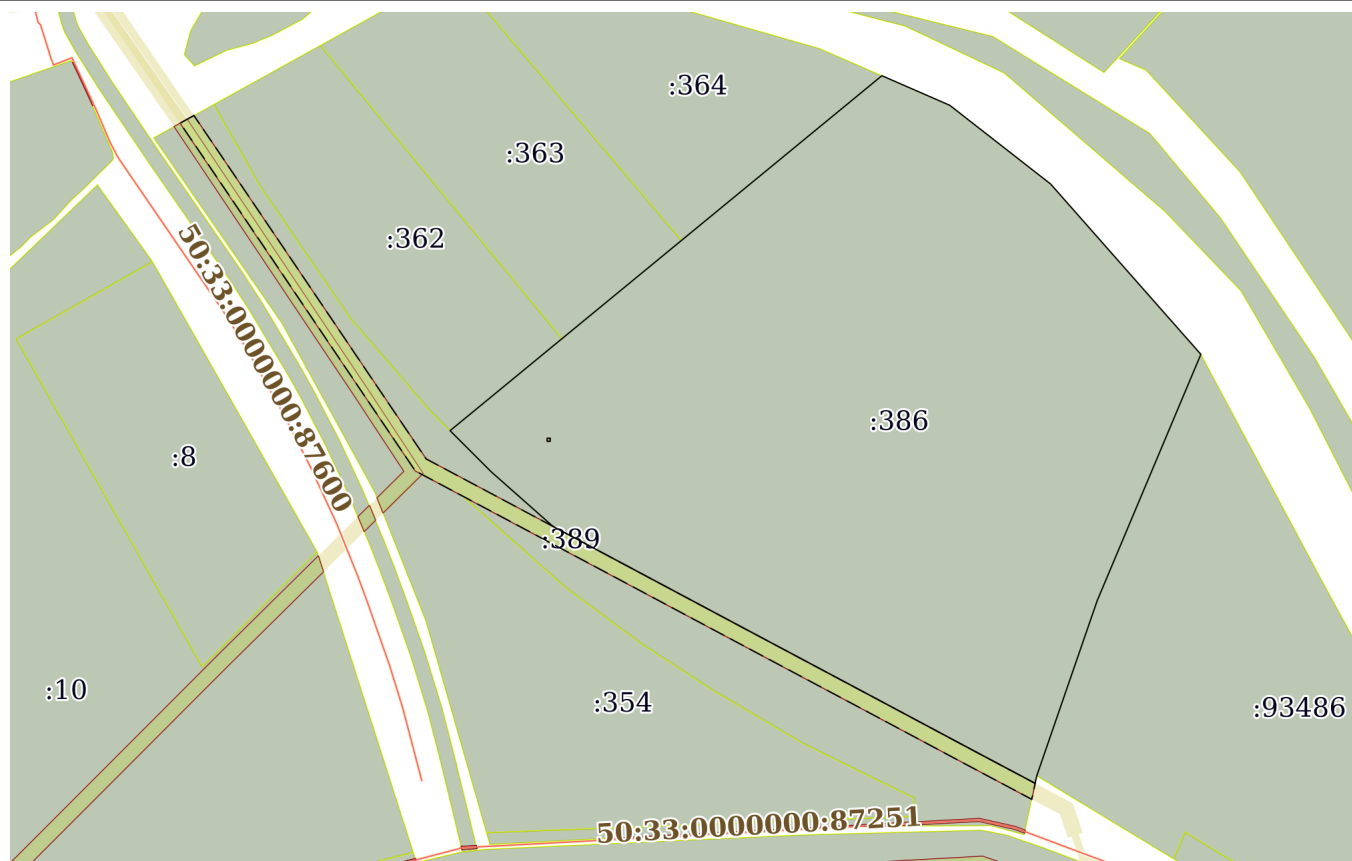
Земельный участок			
вид объекта недвижимости			
Лист № 2 раздела 2	Всего листов раздела 2: 2	Всего разделов: 8	Всего листов выписки: 16
19.06.2026г. № КУВИ-001/2026-83004211			
Кадастровый номер:		50:33:0040228:386	
11	Сведения о невозможности государственной регистрации перехода, прекращения, ограничения права на земельный участок из земель сельскохозяйственного назначения:	данные отсутствуют	

полное наименование должности	 <p>ДОКУМЕНТ ПОДПИСАН ЭЛЕКТРОННОЙ ПОДПИСЬЮ</p> <p>Сертификат: 83997148184797998005552191040001978443 Владелец: ПУБЛИЧНО-ПРАВОВАЯ КОМПАНИЯ РОСКАДАСТР Действителен: с 24.12.2025 по 19.03.2027</p>	инициалы, фамилия
-------------------------------	---------------------------------------------------------------------------------------------------------------------------------------------------------------------------------------------------------------------------------------------------------------------------------------------------------	-------------------

Выписка из Единого государственного реестра недвижимости об объекте недвижимости
Описание местоположения земельного участка

Земельный участок			
вид объекта недвижимости			
Лист № 1 раздела 3	Всего листов раздела 3: 1	Всего разделов: 8	Всего листов выписки: 16
19.06.2026г. № КУВИ-001/2026-83004211			
Кадастровый номер:		50:33:0040228:386	

План (чертеж, схема) земельного участка



Масштаб 1:10000

Условные обозначения:



ДОКУМЕНТ ПОДПИСАН
ЭЛЕКТРОННОЙ ПОДПИСЬЮ

Сертификат: 83997148184797998005552191040001978443
Владелец: ПУБЛИЧНО-ПРАВОВАЯ КОМПАНИЯ
РОСКАДАСТР
Действителен: с 24.12.2025 по 19.03.2027

полное наименование должности

инициалы, фамилия

Выписка из Единого государственного реестра недвижимости об объекте недвижимости

Описание местоположения земельного участка

Земельный участок			
вид объекта недвижимости			
Лист № 1 раздела 3.1	Всего листов раздела 3.1: 1	Всего разделов: 8	Всего листов выписки: 16
19.06.2026г. № КУВИ-001/2026-83004211			
Кадастровый номер:		50:33:0040228:386	

Описание местоположения границ земельного участка							
№ п/п	Номер точки		Дирекционный угол	Горизонтальное проложение, м	Описание закрепления на местности	Кадастровые номера смежных участков	Сведения об адресах правообладателей смежных земельных участков
	начальная	конечная					
1	2	3	4	5	6	7	8
1	1.1.1	1.1.2	50°33.9'	207.51	данные отсутствуют	50:33:0040228:363	данные отсутствуют
2	1.1.2	1.1.3	50°34.1'	347.78	данные отсутствуют	50:33:0040228:364	данные отсутствуют
3	1.1.3	1.1.4	113°34.2'	17.03	данные отсутствуют	данные отсутствуют	данные отсутствуют
4	1.1.4	1.1.5	113°33.8'	82.25	данные отсутствуют	данные отсутствуют	данные отсутствуют
5	1.1.5	1.1.6	127°59.0'	171.53	данные отсутствуют	данные отсутствуют	данные отсутствуют
6	1.1.6	1.1.7	138°35.6'	75.34	данные отсутствуют	данные отсутствуют	данные отсутствуют
7	1.1.7	1.1.8	138°35.5'	229.09	данные отсутствуют	данные отсутствуют	данные отсутствуют
8	1.1.8	1.1.9	202°49.0'	358.23	данные отсутствуют	50:33:0000000:93486	данные отсутствуют
9	1.1.9	1.1.10	199°2.3'	17.11	данные отсутствуют	50:33:0000000:93486	данные отсутствуют
10	1.1.10	1.1.11	199°1.9'	231.57	данные отсутствуют	50:33:0000000:93486	данные отсутствуют
11	1.1.11	1.1.12	192°1.0'	10.18	данные отсутствуют	данные отсутствуют	данные отсутствуют
12	1.1.12	1.1.13	297°56.7'	96	данные отсутствуют	50:33:0040228:389	адрес отсутствует
13	1.1.13	1.1.14	298°7.1'	148.7	данные отсутствуют	50:33:0040228:389	адрес отсутствует
14	1.1.14	1.1.15	298°2.7'	154.97	данные отсутствуют	50:33:0040228:389	адрес отсутствует
15	1.1.15	1.1.16	298°2.7'	67.19	данные отсутствуют	50:33:0040228:389	адрес отсутствует
16	1.1.16	1.1.17	298°5.3'	152.09	данные отсутствуют	50:33:0040228:389	адрес отсутствует
17	1.1.17	1.1.18	298°4.9'	62.33	данные отсутствуют	50:33:0040228:389	адрес отсутствует
18	1.1.18	1.1.19	298°4.1'	51.16	данные отсутствуют	50:33:0040228:389	адрес отсутствует
19	1.1.19	1.1.20	311°29.7'	110.24	данные отсутствуют	50:33:0040228:389	адрес отсутствует
20	1.1.20	1.1.21	314°59.6'	63.29	данные отсутствуют	50:33:0040228:389	адрес отсутствует
21	1.1.21	1.1.22	315°0.0'	14.91	данные отсутствуют	50:33:0040228:389	адрес отсутствует
22	1.1.22	1.1.1	50°34.1'	194.06	данные отсутствуют	50:33:0040228:362	данные отсутствуют



ДОКУМЕНТ ПОДПИСАН
ЭЛЕКТРОННОЙ ПОДПИСЬЮ

Сертификат: 83997148184797998005552191040001978443

Владелец: ПУБЛИЧНО-ПРАВОВАЯ КОМПАНИЯ

РОСКАДАСТР

Действителен: с 24.12.2025 по 19.03.2027

полное наименование должности

инициалы, фамилия

Выписка из Единого государственного реестра недвижимости об объекте недвижимости


Описание местоположения земельного участка

Земельный участок			
вид объекта недвижимости			
Лист № 1 раздела 3.2	Всего листов раздела 3.2: 2	Всего разделов: 8	Всего листов выписки: 16
19.06.2026г. № КУВИ-001/2026-83004211			
Кадастровый номер:		50:33:0040228:386	

Сведения о характерных точках границы земельного участка				
Система координат				
Номер точки	Координаты, м		Описание закрепления на местности	Средняя квадратичная погрешность определения координат характерных точек границ земельного участка, м
	X	Y		
1	2	3	4	5
1	372436.25	2230459.72	Закрепление отсутствует	0.1
2	372568.06	2230619.99	Закрепление отсутствует	0.1
3	372788.95	2230888.61	Закрепление отсутствует	0.1
4	372782.14	2230904.22	Закрепление отсутствует	0.1
5	372749.26	2230979.61	Закрепление отсутствует	0.1
6	372643.69	2231114.81	Закрепление отсутствует	0.1
7	372587.18	2231164.64	Закрепление отсутствует	0.1
8	372415.36	2231316.16	Закрепление отсутствует	0.1
9	372085.16	2231177.25	Закрепление отсутствует	0.1
10	372068.99	2231171.67	Закрепление отсутствует	0.1
11	371850.08	2231096.16	Закрепление отсутствует	0.1
12	371840.12	2231094.04	Закрепление отсутствует	0.1
13	371885.11	2231009.23	-	-
14	371955.19	2230878.08	-	-
15	372028.05	2230741.31	-	-
16	372059.64	2230682.01	-	-
17	372131.25	2230547.83	-	-
18	372160.59	2230492.84	-	-
19	372184.66	2230447.7	-	-
20	372257.7	2230365.13	-	-
21	372302.45	2230320.37	-	-
22	372312.99	2230309.83	Закрепление отсутствует	0.1

полное наименование должности	 <p>ДОКУМЕНТ ПОДПИСАН ЭЛЕКТРОННОЙ ПОДПИСЬЮ</p> <p>Сертификат: 83997148184797998005552191040001978443 Владелец: ПУБЛИЧНО-ПРАВОВАЯ КОМПАНИЯ РОСКАДАСТР Действителен: с 24.12.2025 по 19.03.2027</p>	инициалы, фамилия
-------------------------------	------------------------------------------------------------------------------------------------------------------------------------------------------------------------------------------------------------------------------------------------------------------------------------------------------	-------------------

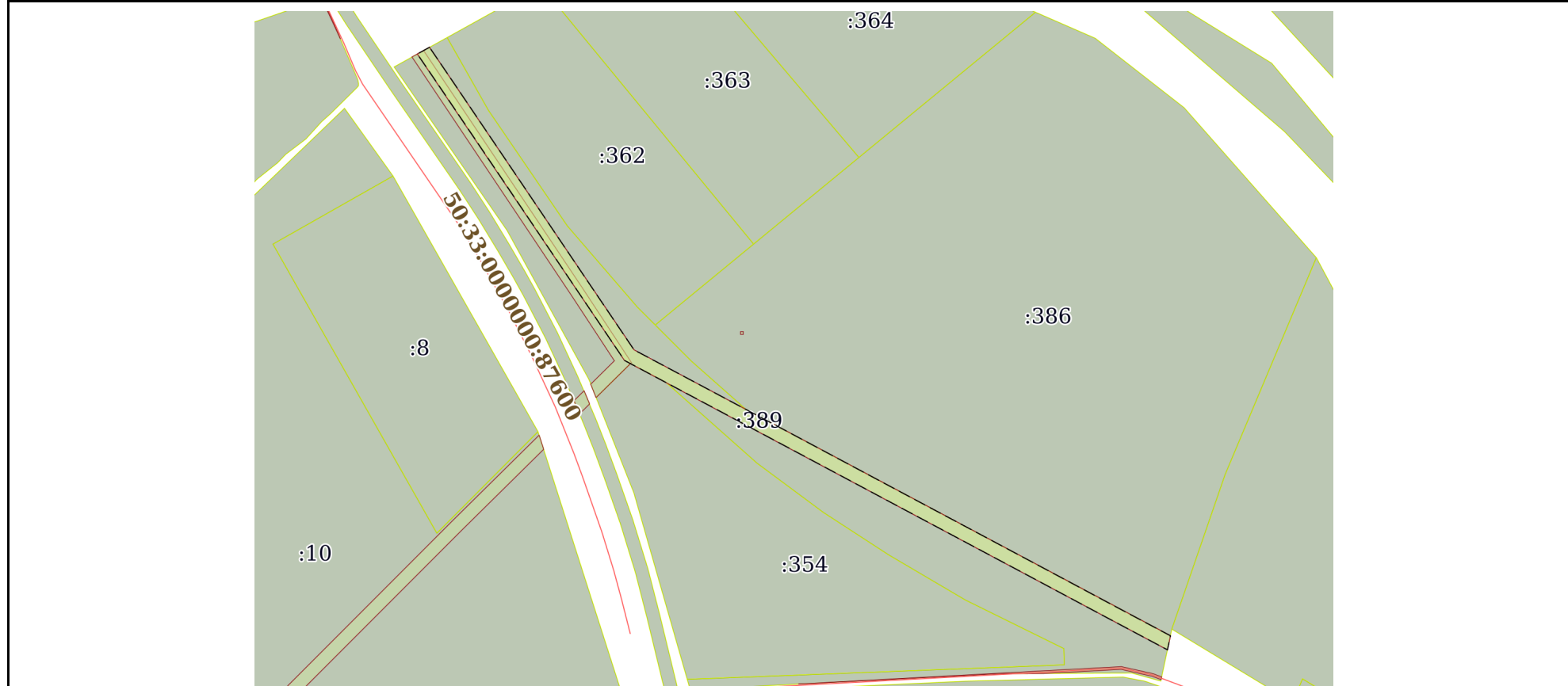
Земельный участок				
вид объекта недвижимости				
Лист № 2 раздела 3.2	Всего листов раздела 3.2: 2	Всего разделов: 8	Всего листов выписки: 16	
19.06.2026г. № КУВИ-001/2026-83004211				
Кадастровый номер:		50:33:0040228:386		
1	2	3	4	5
1	372436.25	2230459.72	Закрепление отсутствует	0.1

полное наименование должности		ДОКУМЕНТ ПОДПИСАН ЭЛЕКТРОННОЙ ПОДПИСЬЮ	инициалы, фамилия
	Сертификат: 83997148184797998005552191040001978443 Владелец: ПУБЛИЧНО-ПРАВОВАЯ КОМПАНИЯ РОСКАДАСТР Действителен: с 24.12.2025 по 19.03.2027		

Выписка из Единого государственного реестра недвижимости об объекте недвижимости
Сведения о частях земельного участка

Земельный участок			
вид объекта недвижимости			
Лист № 1 раздела 4	Всего листов раздела 4: 2	Всего разделов: 8	Всего листов выписки: 16
19.06.2026г. № КУВИ-001/2026-83004211			
Кадастровый номер:		50:33:0040228:386	

План (чертеж, схема) части земельного участка Учетный номер части: 50:33:0040228:386/3



Масштаб 1:9000 Условные обозначения:

полное наименование должности		ДОКУМЕНТ ПОДПИСАН ЭЛЕКТРОННОЙ ПОДПИСЬЮ	инициалы, фамилия
	Сертификат: 83997148184797998005552191040001978443		
	Владелец: ПУБЛИЧНО-ПРАВОВАЯ КОМПАНИЯ РОСКАДАСТР		
	Действителен: с 24.12.2025 по 19.03.2027		

Земельный участок

вид объекта недвижимости

Лист № 2 раздела 4

Всего листов раздела 4: 2

Всего разделов: 8

Всего листов выписки: 16

19.06.2026г. № КУВИ-001/2026-83004211

Кадастровый номер:

50:33:0040228:386

План (чертеж, схема) части земельного участка

Учетный номер части: 50:33:0040228:386/4

50:33:0040228:386/4

Масштаб 1:40

Условные обозначения:



ДОКУМЕНТ ПОДПИСАН
ЭЛЕКТРОННОЙ ПОДПИСЬЮ

Сертификат: 83997148184797998005552191040001978443

Владелец: ПУБЛИЧНО-ПРАВОВАЯ КОМПАНИЯ

РОСКАДАСТР

Действителен: с 24.12.2025 по 19.03.2027

полное наименование должности

инициалы, фамилия

Выписка из Единого государственного реестра недвижимости об объекте недвижимости
Сведения о частях земельного участка

Земельный участок		
вид объекта недвижимости		
Лист № 1 раздела 4.1	Всего листов раздела 4.1: 2	Всего разделов: 8
19.06.2026г. № КУВИ-001/2026-83004211		
Кадастровый номер:		50:33:0040228:386
Учетный номер части	Площадь, м2	Содержание ограничения в использовании или ограничения права на объект недвижимости или обременения объекта недвижимости
1	2	3
50:33:0040228:386/3	31291	50:33-6.113
50:33:0040228:386/4	16	50:33-6.217
	Весь	<p>вид ограничения (обременения): ограничения прав на земельный участок, предусмотренные статьей 56 Земельного кодекса Российской Федерации;</p> <p>Срок действия: не установлен;</p> <p>реквизиты документа-основания: постановление Правительства Российской Федерации "О порядке установления охранных зон объектов электросетевого хозяйства и особых условий использования земельных участков, расположенных в границах таких зон" от 24.02.2009 № 160 выдан: Правительство Российской Федерации; 1127/15 от 20.03.2015 № №2814 выдан: Филиал ОАО "МОЭСК"- Южные электрические сети; карта (план) объекта землеустройства от 27.04.2015 № б/н выдан: ООО "ГвинГрейс";</p> <p>Содержание ограничения (обременения): Содержание ограничений режима использования объектов недвижимости в границах охранной зоны установлено пунктами 8,9,10,11 Правил установления охранных зон объектов электросетевого хозяйства и особых условий использования земельных участков, расположенных в границах таких зон, утвержденных Постановлением Правительства Российской Федерации от 24.02.2009 №160 "О порядке установления охранных зон объектов электросетевого хозяйства и особых условий использования земельных участков, расположенных в границах таких зон";</p> <p>Реестровый номер границы: 50:33-6.113;</p> <p>Вид объекта реестра границ: Зона с особыми условиями использования территории;</p> <p>Вид зоны по документу: Охранная зона ВЛ 10 кВ Ф-36 ПС 563; Тип зоны: Охранная зона инженерных коммуникаций; Номер: 0</p>
	Весь	<p>вид ограничения (обременения): ограничения прав на земельный участок, предусмотренные статьей 56 Земельного кодекса Российской Федерации;</p> <p>Срок действия: не установлен;</p> <p>реквизиты документа-основания: постановление от 12.10.2016 № 1037 выдан: Правительство Российской Федерации; приказ от 03.07.2017 № 142-ПР выдан: Управление Федеральной службы государственной регистрации, кадастра и картографии по Московской области;</p>



ДОКУМЕНТ ПОДПИСАН
ЭЛЕКТРОННОЙ ПОДПИСЬЮ

Сертификат: 83997148184797998005552191040001978443

Владелец: ПУБЛИЧНО-ПРАВОВАЯ КОМПАНИЯ

РОСКАДАСТР

Действителен: с 24.12.2025 по 19.03.2027

полное наименование должности

инициалы, фамилия

Земельный участок			
вид объекта недвижимости			
Лист № 2 раздела 4.1	Всего листов раздела 4.1: 2	Всего разделов: 8	Всего листов выписки: 16
19.06.2026г. № КУВИ-001/2026-83004211			
Кадастровый номер:		50:33:0040228:386	
		<p>Содержание ограничения (обременения): Постановлением Правительства Российской Федерации от 12.10.2016 г. №1037 "ОБ УТВЕРЖДЕНИИ ПРАВИЛ УСТАНОВЛЕНИЯ ОХРАННЫХ ЗОН ПУНКТОВ ГОСУДАРСТВЕННОЙ ГЕОДЕЗИЧЕСКОЙ СЕТИ, ГОСУДАРСТВЕННОЙ НИВЕЛИРНОЙ СЕТИ И ГОСУДАРСТВЕННОЙ ГРАВИМЕТРИЧЕСКОЙ СЕТИ И ПРИЗНАНИИ УТРАТИВШИМ СИЛУ ПОСТАНОВЛЕНИЯ ПРАВИТЕЛЬСТВА РОССИЙСКОЙ ФЕДЕРАЦИИ ОТ 7 ОКТЯБРЯ 1996 Г. N 1170": В пределах границ охранных зон пунктов запрещается без письменного согласования с территориальным органом осуществление видов деятельности и проведение работ, которые могут повлечь повреждение или уничтожение наружных знаков пунктов, нарушить неизменность местоположения специальных центров пунктов или создать затруднения для использования пунктов по прямому назначению и свободного доступа к ним;</p> <p>Реестровый номер границы: 50:33-6.217;</p> <p>Вид объекта реестра границ: Зона с особыми условиями использования территории;</p> <p>Вид зоны по документу: Охранная зона пункта государственной геодезической сети; Тип зоны: Охранная зона геодезического пункта</p>	

	 <p>ДОКУМЕНТ ПОДПИСАН ЭЛЕКТРОННОЙ ПОДПИСЬЮ</p> <p>Сертификат: 83997148184797998005552191040001978443 Владелец: ПУБЛИЧНО-ПРАВОВАЯ КОМПАНИЯ РОСКАДАСТР Действителен: с 24.12.2025 по 19.03.2027</p>	
полное наименование должности		инициалы, фамилия

Выписка из Единого государственного реестра недвижимости об объекте недвижимости

Сведения о частях земельного участка

Земельный участок			
вид объекта недвижимости			
Лист № 1 раздела 4.2	Всего листов раздела 4.2: 3	Всего разделов: 8	Всего листов выписки: 16
19.06.2026г. № КУВИ-001/2026-83004211			
Кадастровый номер:		50:33:0040228:386	

Сведения о характерных точках границы части (частей) земельного участка				
Учетный номер части: 50:33:0040228:386/3				
Система координат				
Номер точки	Координаты, м		Описание закрепления на местности	Средняя квадратичная погрешность определения координат характерных точек границ земельного участка, м
	X	Y		
1	2	3	4	5
1	372735.53	2229966.46	-	-
2	372684	2230001.58	-	-
3	372533.39	2230103.41	-	-
4	372379.68	2230207.03	-	-
5	372275.11	2230277.73	-	-
6	372200.97	2230417.11	-	-
7	372131.25	2230547.83	-	-
8	372059.64	2230682.01	-	-
9	371955.19	2230878.08	-	-
10	371885.11	2231009.23	-	-
11	371840.09	2231094.03	-	-
12	371818.73	2231089.49	-	-
13	371866.57	2230999.36	-	-
14	371936.66	2230868.19	-	-
15	372041.11	2230672.13	-	-
16	372112.72	2230537.95	-	-
17	372182.44	2230407.24	-	-
18	372259.02	2230263.26	-	-
19	372367.93	2230189.62	-	-
20	372521.64	2230086	-	-
21	372672.2	2229984.2	-	-

	 <p>ДОКУМЕНТ ПОДПИСАН ЭЛЕКТРОННОЙ ПОДПИСЬЮ</p> <p>Сертификат: 83997148184797998005552191040001978443 Владелец: ПУБЛИЧНО-ПРАВОВАЯ КОМПАНИЯ РОСКАДАСТР Действителен: с 24.12.2025 по 19.03.2027</p>	
полное наименование должности		инициалы, фамилия

Земельный участок				
вид объекта недвижимости				
Лист № 2 раздела 4.2	Всего листов раздела 4.2: 3		Всего разделов: 8	Всего листов выписки: 16
19.06.2026г. № КУВИ-001/2026-83004211				
Кадастровый номер:			50:33:0040228:386	
1	2	3	4	5
22	372725.29	2229948.01	-	-
1	372735.53	2229966.46	-	-

	 <p>ДОКУМЕНТ ПОДПИСАН ЭЛЕКТРОННОЙ ПОДПИСЬЮ</p> <p>Сертификат: 83997148184797998005552191040001978443 Владелец: ПУБЛИЧНО-ПРАВОВАЯ КОМПАНИЯ РОСКАДАСТР Действителен: с 24.12.2025 по 19.03.2027</p>	
полное наименование должности		инициалы, фамилия

Земельный участок

вид объекта недвижимости

Лист № 3 раздела 4.2

Всего листов раздела 4.2: 3

Всего разделов: 8

Всего листов выписки: 16

19.06.2026г. № КУВИ-001/2026-83004211

Кадастровый номер:

50:33:0040228:386

Сведения о характерных точках границы части (частей) земельного участка

Учетный номер части: 50:33:0040228:386/4

Система координат

Номер точки	Координаты, м		Описание закрепления на местности	Средняя квадратичная погрешность определения координат характерных точек границ земельного участка, м
	X	Y		
1	2	3	4	5
1	372302.77	2230443.93	-	-
2	372298.77	2230443.93	-	-
3	372298.77	2230439.93	-	-
4	372302.77	2230439.93	-	-
1	372302.77	2230443.93	-	-



ДОКУМЕНТ ПОДПИСАН
ЭЛЕКТРОННОЙ ПОДПИСЬЮ

Сертификат: 83997148184797998005552191040001978443
Владелец: ПУБЛИЧНО-ПРАВОВАЯ КОМПАНИЯ
РОСКАДАСТР
Действителен: с 24.12.2025 по 19.03.2027

полное наименование должности

инициалы, фамилия